



SUITE DE L'EUROPE ANCIEN  
NE ET MODERNE DES TERRES  
AUSTRALES  
ET DE L'AMÉRIQUE  
Tome V



Die Fortsetzung des  
alten und neuen EUROPE  
wie auch der Australischen  
oder Mittägigen Länder  
und America  
Fünfter theil.



DESCRIPTION  
<sup>DE</sup>  
L'UNIVERS,  
CONTENANT  
<sup>LES</sup>  
DIFFERENTS SYSTEMES  
DU  
MONDE,

LES

Cartes generales & particulieres de la  
Geographie Ancienne & Moderne: Les Plans & les Pro-  
fils des principales Villes & des autres lieux plus considerables de la  
Terre; avec les Portraits des Souverains qui y commandent, leurs Blasons, Titres  
& Livrées: Et les Mœurs, Religions, Gouvernemens & divers habille-  
mens de chaque Nation.

DEDIEE AU ROY.

Par

ALLAIN MANESSON MALLET,

Maistre de Mathematiques des Pages de la petite Escurie  
de Sa Majesté, cy-devant Ingenieur & Sergent Major  
d'Artillerie en Portugal.

TOME CINQUIEME.

---

*Suivant la Copie Imprimée a Paris.*

Francfort sur le Main,


Chez JEAN DAVID ZUNNER.

M DC LXXXVI









# TABLE DES CHAPITRES

*Contenus dans le cinquième Tome*

## DE LA DESCRIPTION DE L'UNIVERS.

### LIVRE SEPTIÈME.

*De la suite de l'Europe.*

#### CHAPITRE QUATORZIÈME.

<b>D</b> Es anciennes Isles Britanniques.	page 1
De l'Isle d'Albion.	3
De l'ancienne Isle d'Hibernie.	5
Etablissement des Saxons dans l'Isle de la Grand Bretagne.	6
Des Isles Britanniques en general.	7
De l'Ecosse en general.	8
De l'Ecosse en particulier.	9
Des Isles de Fero, Schetland & d'Orkenay.	11
De la Ville d'Edimbourg.	13
Du Royaume d'Angleterre.	14
De la Principauté de Galles	16
Des Isles de Wight & Sorlingues.	17
Des Isles de Man, d'Anglesey, &c.	18
De la Ville de Londres.	19
Du Palais de Wutehall.	20
De l'Eglise de Westminster.	21
De la Tour de Londres.	22
De la Bourse de Londres.	23
	De



## Table des Chapitres.

<i>De l'Irlande en general.</i>	24
<i>De l'Irlande en particulier.</i>	25
<i>De la Ville de Dublin.</i>	27
<i>Des Rois des Isles Britanniques.</i>	28
<i>Des Armoiries, Ordres Militaires, Titres &amp; Livrées des Rois de la</i>	
<i>Grand' Bretagne.</i>	29
<i>Estat general des Isles Britanniques.</i>	31

## CHAPITRE XV.

<i>De l'ancienne Germanie en general.</i>	33
<i>De la Germanie en particulier.</i>	35
<i>De l'Allemagne en general</i>	37
<i>Division de l'Allemagne par Cercles.</i>	38
<i>Du Cercle de Basse-Saxe.</i>	40
<i>Du Cercle de Haute-Saxe.</i>	42
<i>Du Cercle d'Autriche.</i>	après la page 44
<i>Du Cercle de Suabe.</i>	après la page 46
<i>Du Cercle d'Alsace ou du Haut-Rhin.</i>	50
<i>Du Cercle du Bas-Rhin ou des quatre Electeurs.</i>	54
<i>Du Cercle de Bourgogne.</i>	après la page 55
<i>Du Cercle de Westphalie.</i>	56
<i>Du Cercle de Franconie.</i>	60
<i>Du Cercle de Baviere.</i>	62
<i>De la Ville de Vienne.</i>	après la page 63
<i>Du Palais de l'Empereur.</i>	64
<i>De l'Eglise saint Estienne.</i>	65
<i>Des Empereurs</i>	66
<i>Des Armoiries de l'Empereur, Ordres Militaires, Titres &amp; Li-</i>	
<i>vrées.</i>	67
<i>Estat de l'Allemagne.</i>	68
<i>De l'Isle de Rugen.</i>	69
<i>Du Royaume de Boheme.</i>	70
<i>De la Lusace.</i>	70
<i>De la Ville de Prague.</i>	71
<i>De la Silesie.</i>	72

## CHAPITRE XVI.

<i>Des treize Cantons des Suisses, &amp; de leurs Alliez en general.</i>	73
<i>Des</i>	Des



## Table des Chapitres.

<i>Des treize Cantons Suisses &amp; de leurs Alliez en particulier.</i>	75
<i>De la Ville de Basle.</i>	76
<i>Estat de la Suisse.</i>	77

## CHAPITRE XVII.

<i>De la Savoye.</i>	78
<i>De la Ville de Chambery.</i>	80
<i>Des Ducs de Savoye, de leurs Armoiries, Ordres Militaires, Titres &amp; Livrées.</i>	81
<i>Estat de la Savoye.</i>	83

## CHAPITRE XVIII.

<i>De la Gaule en general.</i>	84
<i>De la Gaule en particulier.</i>	86
<i>De la France en general.</i>	92
<i>Noms des Provinces &amp; Gouvernemens Generaux du Royaume de France.</i>	93
<i>De la France en particulier.</i>	94
<i>De la Ville de Paris.</i>	106
<i>Du Château du Louvre.</i>	108
<i>De l'Eglise Nostre Dame de Paris.</i>	110
<i>De l'Hôtel de Ville de Paris.</i>	112
<i>Du Château de Madrid bâty dans le Bois de Boulogne.</i>	113
<i>Du Château de Versailles.</i>	114
<i>Des Rois de France.</i>	116
<i>Noms des Villes que le Roy s'est réservées par le dernier Traité de Paix de 1678.</i>	119
<i>Noms des Villes que le Roy a rendu par le Traité de Nimegue</i>	120
<i>Des Armoiries, Ordres Militaires, Titres &amp; Livrées des Rois de France.</i>	121
<i>De la Ville de S. Denis, Sepulture des Rois de France.</i>	122
<i>Estat de la France.</i>	123
<i>Des Isles de Garnezey &amp; de Jersey.</i>	124

## CHAPITRE XIX.

<i>Des Pais-bas en general.</i>	126
<i>Des</i>	Des



## Table des Chapitres.

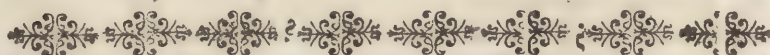
<i>Des Provinces Unies vulgairement appelées Hollande en general.</i>	128
<i>Des Provinces Unies vulgairement appelées Hollande en particulier.</i>	129
<i>De la Ville d'Amsterdam.</i>	131
<i>Des Pais-bas Catholiques, vulgairement appelez la Flandre.</i>	132
<i>De la Ville de Bruxelles.</i>	134

## CHAPITRE XX.

<i>De la Lorraine.</i>	135
<i>De la Ville de Nancy.</i>	138

## CHAPITRE XXI.

<i>De l'origine des Bourguignons.</i>	139
<i>Du Royaume de Bourgogne sous la race des Rois Bourguignons.</i>	140
<i>Du Royaume de Bourgogne sous la premiere Race des Rois de France.</i>	140
<i>Du Royaume de Bourgogne sous la seconde Race des Rois de France.</i>	141
<i>De la Bourgogne sous la troisieme Race des Rois de France.</i>	143
<i>De la Ville de Besançon.</i>	145



## LIVRE HUITIEME.

### *Des Terres Australes.*

### CHAPITRE PREMIER.

<b>D</b> <i>es Terres du Continent Meridional, Austral ou Antarctique en general.</i>	146
<i>Des Terres du Continent Meridional en particulier.</i>	147

### CHAPITRE II.

<i>De la nouvelle Guinée.</i>	148
<i>De la Terre des Papous.</i>	149

CHA-



## Table des Chapitres.

### CHAPITRE III.

<i>Des Isles de S lomon.</i>	150
<i>De la Terre de Quir.</i>	151
<i>De la nouvelle Zelande.</i>	151

### CHAPITRE IV.

<i>De l'Isle d'Horn.</i>	152
<i>De l'Isle de Cocos.</i>	153
<i>De l'Isle des Traîtres.</i>	153

### CHAPITRE V.

<i>Du Détroit de Magellan.</i>	154
<i>De la Terre des Estats.</i>	155
<i>Des Terres Australes en particulier.</i>	157

---

## LIVRE NEUVIÈME.

*De l'Amerique Septentrionale.*

### CHAPITRE PREMIER.

<b>D</b> <i>E la découverte, des noms &amp; de la division de l'Amerique en general.</i>	158
<i>Des noms, bornes &amp; division de l'Amerique en general.</i>	161

### CHAPITRE II.

<i>De l'Amerique Septentrionale.</i>	162
--------------------------------------	-----

### CHAPITRE III.

<i>Du Canada.</i>	163
<i>De la Ville de Quebec.</i>	165
<i>Estae</i>	165



## Table des Chapitres.

<i>Estat du Canada.</i>	166
<i>Estat du País des Hurons, Iroquois, &amp;c.</i>	168

## CHAPITRE IV.

<i>Des Isles de Terre-neuve.</i>	169
<i>Des Isles des Açores.</i>	170
<i>De la Ville d'Angra.</i>	171
<i>Des Isles Bermudes.</i>	171

## CHAPITRE V.

<i>De la Virginie.</i>	172
<i>De la Ville de Pomejok.</i>	173
<i>Estat de la Virginie.</i>	174

## CHAPITRE VI.

<i>De la Floride.</i>	175
<i>De la Ville de S. Augustin.</i>	176
<i>Estat de la Floride.</i>	177

## CHAPITRE VII.

<i>Des Isles Lucayes.</i>	178
<i>De l'Isle de Guanabani.</i>	179

## CHAPITRE VIII.

<i>Du Mexique ou nouvelle Espagne.</i>	180
<i>De la Ville de Mexique.</i>	182
<i>Estat du Mexique.</i>	183

## CHAPITRE IX.

### Des Antilles.

<i>De l'Isle de Cuba.</i>	184
<i>De la Ville de Havâna.</i>	185
<i>De l'Isle de la Jamaïque.</i>	186
<i>De</i>	De



## Table des Chapitres.

<i>De l'Isle d'Hispaniola.</i>	187
<i>De l'Isle de Saint Jean de Puerto-Rico.</i>	188
<i>Des Isles Caribes en general.</i>	189
<i>Des Isles Caribes en particulier.</i>	190
<i>Des Canes de Sucre.</i>	191
<i>De la plante d'Indigo.</i>	192
<i>Du Petun ou Tabac.</i>	193

## C H A P I T R E X.

<i>Du nouveau Mexique.</i>	194
<i>De l'Isle de Californie.</i>	195
<i>Estat du nouveau Mexique.</i>	196

## L I V R E D I X I E' M E.

### *De l'Amerique Meridionale.*

## C H A P I T R E P R E M I E R.

<b>D</b> Es noms de ceux qui ont fait les principales découvertes de l'Amerique.	197
<i>De l'Amerique Meridionale.</i>	198

## C H A P I T R E I I.

<i>De la Castille Neuve ou Castille d'Or.</i>	199
<i>De la Ville de Cartagene.</i>	201
<i>Estat de la Castille d'Or.</i>	202

## C H A P I T R E I I I.

<i>Du Pais des Caribes &amp; de la Guinée.</i>	204
<i>Estat du Pais des Caribes &amp; de la Guinée.</i>	206
<i>De l'Isle de Caienne.</i>	208
<i>Du Fort-Louis dans l'Isle de Caienne.</i>	209



# Table des Chapitres.

## CHAPITRE IV.

<i>Du Bresil.</i>	210
<i>De la Ville de San-Salvador.</i>	212
<i>Estat du Bresil.</i>	213

## CHAPITRE V.

<i>Des Pais qui sont aux environs &amp; le long du cours de la Riviere de la Plata.</i>	215
<i>Estat des Pais qui sont aux environs &amp; le long du cours de la Riviere de la Plata.</i>	218

## CHAPITRE VI.

<i>Du Royaume de Chili.</i>	219
<i>Estat du Chili.</i>	221

## CHAPITRE VII.

<i>Du Perou.</i>	222
<i>De la Ville de Cuzco.</i>	224
<i>De la Villa de Lima.</i>	225
<i>Des Incas ou Emperours du Perou.</i>	226
<i>De la Montagne de Potosi.</i>	229
<i>Estat du Perou.</i>	230

## CHAPITRE VIII.

<i>Du Royaume des Amazones.</i>	232
<i>Estat du Pais des Amazones.</i>	233

Fin de la Table des Chapitres du cinquième Tome.





# DESCRIPTION

DE

# L'UNIVERS.

LIVRE SIXIÈME.

SUITE

## DE L'EUROPE ANCIENNE ET MODERNE.

### CHAPITRE QUATORZIÈME.

*Des Isles Britanniques en general & en particulier. Du Royaume d'Ecosse. De la Ville d'Edimbourg, &c. Du Royaume d'Angleterre. De la Ville de Londres. Du Château de Westminster, &c. Du Royaume d'Irlande. De la Ville de Dublin, &c. Des Rois d'Angleterre. De leurs Armoiries, Ordres de Chevaleries, Titres, Livrées & Sepultures: Et de l'Estat du Pays.*

*Des anciennes Isles Britanniques.*



Es Isles sont situées dans l'Océan Septentrional.

Leurs bornes sont au Septentrion la Mer Hiperboréenne ou Glacée, que les Anciens nommoient aussi *Mare Chronium* ou *Pigrum*; à l'Orient la Mer de Germanie; au Midy la Mer Britannique; & à l'Occident la Mer ou le Golfe de Virginie, & la Mer Caledonienne.

*Geog. Blaviana  
viana  
Brietii  
Geog. part.  
2. L. 2. c. 2.  
p. 169. T. 1.*



On comprend sous le nom d'Isles Britanniques , plusieurs Isles de différentes grandeurs, dont les plus considérables sont celles de

*Thule,*  
*Æmoda,*  
*Orcades,*  
*Albion,*  
*Vectis,*  
*Cassiterides,*  
*Hibernia,*  
*Ebuda,*  
*Moneda,*  
*Mona, &c.*


L'Isle de Thule , qui est la plus Septentrionale de toutes ces Isles, est prise aujourd'hui pour l'Isle de l'Islande; nous en avons parlé amplement dans le troisième Livre de cet Ouvrage, Tome 1. page 292. &c.

*Bandrandi*  
*Geog. verbo*  
*Hemodes.*

Les Isles *Æmoda* ou Hemodes, sont plusieurs en nombre; les Anciens ne nous en ont point donné les noms particuliers.

Les Isles Orcades ont pour Isles considérables celles de Pomona, d'Ocetis, de Domna, &c.

Pour ce qui est des Isles d'Albion, Vectis, Cassiterides, Hibernia, &c. nous en parlerons dans les pages suivantes.

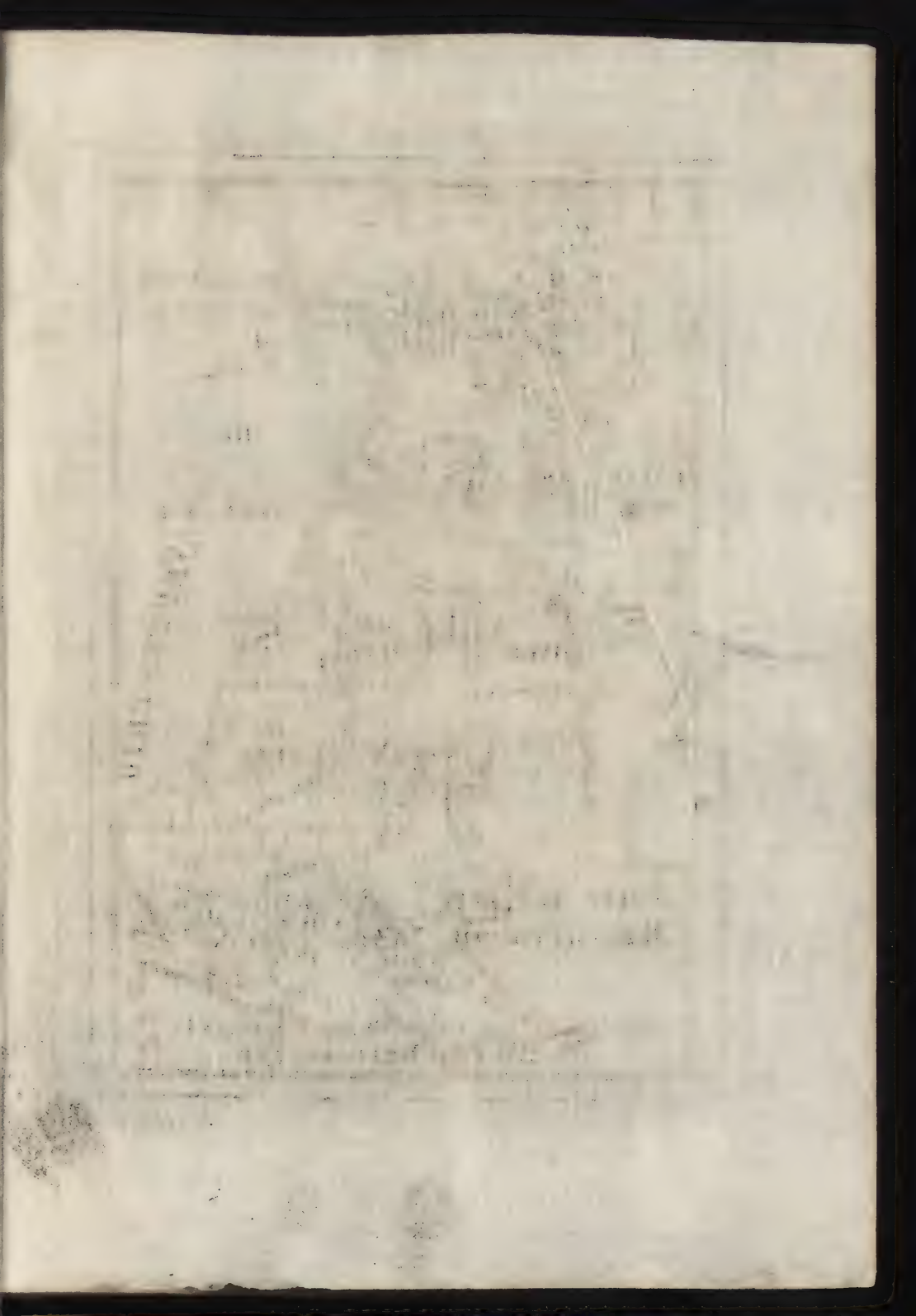


Die Alten Britannischen Inseln. *Fig. I*













*De l'Isle d'Albion, & des petites qui l'environnent.*

L'Isle d'Albion, que les Anciens appelloient aussi *Britannia Major*, Brisii.  
 est située dans l'Océan Septentrional, & a pour bornes du côté Geog. par.  
 du Septentrion, la Mer Hypperboreenne; à l'Orient la Mer de Ger- 2. L. 2. cap.  
 manie; au Midy la Mer Britannique; & à l'Occident le Golfe ou Mer 4. pag. 177.  
 de Virginie, la Mer d'Hibernie, & la Mer Caledonienne. T. I.

Ses principales Rivières sont, *Celitus, Abus, Tamesis, Sabrina*, &c.

Cette Isle peut estre divisée en partie Septentrionale & en partie Meridionale.

La partie Septentrionale n'a jamais esté soumise à la domination des Romains; Elle contenoit plusieurs Peuples, sçavoir, les *Caledonii* & les *Vetturiones*.

Les Peuples *Caledonii*, dont le Pais fut depuis occupé par les Peuples *Scoti* étoient partagez en divers Peuples, qui étoient les *Cornabii*, où étoit le Promontoire *Virnedrum*.

*Catini* ou *Carini*.

*Merta*, où est le Golfe de *Vara*, &c.

*Canta*, où estoit *Litus Altum*, &c.

*Iugi*, où est le Golfe de *Tnesis*, &c.

*Vacomagi*, où est la Ville de *Bantia*, &c.

*Taxali* ou *Tazali*, qui ont la Ville de *Devana*, &c.

*Vernicones* ont la Ville d'*Orrhea* ou *Orrea*, &c.

*Caledonii*, proprement dits, ont la Ville de *Caledonia*, &c.

*Epidii* ont le Promontoire *Epidium*, &c.

*Cerones* ont la Rivière *Itis*, &c.

*Cerones* la Ville de *Volsa*, &c.

*Carnovenci* ont le Promontoire d'*Orcas* ou *Tarvisiam*.

Les Peuples *Vetturiones*, dont le Pais fut depuis occupé par les Peuples *Picti*, contenoient divers Peuples, sçavoir,

Les *Damnii* où étoit la Ville de *Petra ad Glottam*.

*Ladeni* où est la Ville de *Castrum Alatum*.

*Horestæ* ont la Ville de *Trimontium*.

*Selgove* ont la Ville de *Corda*, &c.

La Partie Meridionale de cette Isle fut divisée par les Romains en plusieurs Provinces, sçavoir, *Valentia, Maxima Casariensis, Flavia Casariensis, Britannia prima, & Britania secunda*.



Dans la Province de *Valentia* il y avoit les Peuples *Ottadini* où estoit la Ville d'*Axelodunum*, & la Muraille que l'Empereur Severe fit bâtir contre les incursion des Barbares: On a aussi quelquefois compris dans cette Province, les Murailles que les Empereurs Antonin & Hadrien avoient fait élever pour le même dessein,

La Province de *Maxima Casariensis*, renferme les Peuples *Brigantes*, où est la Ville d'*Eboracum* ou *Brigantium* York, &c. *Parisi* ont la Ville de *Petvaria*, &c.

La Province de *Flavia Casariensis*, qui a quelquefois fait partie de la Province de *Maxima Casariensis*, dont nous venons de parler, a les Peuples.

*Coritani* où est la Ville de *Lindum* Lincolne, &c.

*Iceni* où est celle de *Venta*, &c.

*Trinobantes* ont la Ville de *Londinum* Londres, &c.

*Catvaelani* ont pour Ville considérable *Urolanium* ou *Verolanium*.

*Dobuni* ont pour Ville *Clevum* ou *Glevum*, &c.

*Cornavii* ont celle de *Divana* ou *Deva*, &c.

La Province *Britannia Prima*, ayant esté la premiere Conquête des Romains en cette Isle, a les Peuples.

*Atrebatii*, qui ont pour Ville considérable, *Galeva*, &c.

*Cantii* ont la Ville de *Durovernum* Cantorbery, &c.

*Regni* ont celle de *Neomagus* ou *Noviomagus*, &c.

*Durotriges* ont la Ville de *Durnium*, &c.

*Damnonii* ont *Isca* ou *Isaca*, avec les Isles *Silures*, que l'autres nomment *Cassiterides*.

*Belgae* ont *Aqua Calida* ou *Solis Aqua*, & l'Isle de *Vellis* ou *Vesta*.

La Province *Britannia Secunda*, ainsi nommée à cause que les Romains ne la conquièrent qu'après la premiere, a les Peuples.

*Ordovices*, qui ont pour Ville considérable *Secontium*, &c.

*Silures*, où est celle d'*Isca*, ou *Legio Secunda*, &c.


*Dimeta* ont la Ville de *Maridunum*, &c.

Les Isles *Ebuda* ou *Hebudes*, que la Mer Caledonienne separe de l'Isle d'Albion, n'ont point de nombre fixé, à cause qu'il y en a plusieurs qui sont sujettes à estre inondées.

Les Isles qui sont dans la Mer d'Hibernie, & à l'Occident de la partie Meridionale de l'Isle d'Albion, sont.

*Moneda*, que l'on a aussi nommée *Mona altera*, & *Menavia*.

Il y a aussi l'Isle de *Mona*, près de la Coste des Peuples *Ordovices*, & qu'il ne faut pas confondre avec l'Isle de *Moneda*.





Die alte Insel Hybernien.

*Figura. III.*



## De l'ancienne Isle d'Hibernie,

Ses principaux noms ont esté *Hiera*, *Ierne*, *Hibernia*, *Britannia Minor*, &c.

Elle a pour bornes du côté du Septentrion la Mer Caledonienne; à l'Orient l'Isle d'Albion; au Midy la Mer ou Golfe de Virginie; & à l'Occident elle est baignée de l'Océan Septentrional, qui l'environne de toutes parts.

Ses principales Rivières sont, *Vinderius*, *Onecla*, *Modona*, *Sineus*, *Ausoba*, &c.

Ses principaux Caps sont ceux de *Venicinium*, *Robogdium*, *Notium*, *Boreum*, &c.

Ses principaux Peuples & Païs sont, les

*Venicni*, où est le Promontoire ou Cap *Venicinium*, &c.

*Robogdi*, qui ont le Promontoire *Robogdium*, &c.

*Darni*.

*Volanti*, où est la Ville de *Dunum* Downe, &c.

*Eblani*, qui ont *Eblana Portus*, Dublin.

*Ganci* ont la Ville de *Modona*, &c.

*Menapi*, où est la Ville de *Menapia* Exford, &c.

*Vodia* ou *Udia*, ont la Ville de *Rhigia Altera*, &c.

*Luceni*, où coule le Fleuve *Daurona*, &c.

*Velabri* ont le Promontoire *Notium*, &c.

*Iberni* ou *Uteri*.


*Gangani*, où est la bouche de la Rivière *Sineus*, &c.

*Auteri*.

*Nagnata* a la Ville de *Nagnata*, &c.

*Erdini*, a *Regia* ou *Riglis*, où est le Purgatoire S. Patrice &c.

*Brigantes*, &c.





*Etablissement des Saxons dans l'Isle de la Grand' Bretagne.*

*Davity de  
l'Europe T.  
1.308.383.*

*Brietii  
Geog. ut  
supra.*

*Golmitzi  
Geog. L. 2. c.  
9. p. 205.  
226. &c.*

*Atlas vel  
Geog. Blav.*

Les Peuples *Britanni*, qui habitoient la partie Meridionale de la Grand' Bretagne, estant en guerre contre les Scots & les Pictes, & ne pouvant entierement les dompter, appellerent à leur secours les Saxons, qui demeuroient dans la Germanie : Parmy ces Saxons, les *Ingli* estoient si considerables, que par la suite des temps, ils ont donné leur nom à l'Angleterre. Ces Peuples vinrent dans la Grand' Bretagne environ l'an de Jesus-Christ 428. & s'y estant établis à force d'armes, ils abolirent les noms des cinq Provinces qui y étoient en usage du temps des Romains, & dont nous avons parlé cy-devant; & par succession de temps, ils y formerent ce que quelques-uns nomment *Heptarchie*, selon la division du País en sept Royaumes, qui sont de.

Northumberland, ou des Anglois Septentrionaux,  
Mercie, ou Royaume des Anglois du milieu.

East-Angles, ou Anglois Orientaux.

East-Saxons, ou Essex, c'est-à-dire, Saxons Orientaux.

Kent.

South Saxons, ou Sus-Sex, c'est-à-dire, Saxons Meridionaux.

West-Saxons, ou West-Sex, c'est-à-dire, Saxons Occidentaux, auxquels on ajoûte le País de *Walle*, que nous nommons aujourd'huy Principauté de *Galles*, & où la plûpart des Peuples *Britanni*, furent obligez de se retirer, les Saxons s'étant rendus maîtres du reste de leurs Terres.

Chacun des Royaumes de cette Heptarchie étoit divisé en plusieurs petites Regions, & non pas en Comtez ou *Schires*, ce nom n'étant pas encore en usage parmy ces Peuples : Chacune de ces petites Regions estoit subdivisé en plusieurs *Hides*; L'on croit qu'une Hide comprenoit autant de terrain qu'une paire de bœufs en peut labourer dans l'espace d'une année.

Environ l'an 825. le Roy Egbert unit ces sept Royaumes en un seul, & voulut que les Peuples, que l'on appelloit en ce temps-là, *Britanni* ou Bretons, fussent nommez Anglois, en memoire des *Ingli*, & leur Royaume Englelond, d'où est venu le mot d'Angleterre.


Le Roy Alfrede ou Elfrede, qui vivoit environ l'année 878. divisa ce Royaume en trente-deux Schires ou Comtez, qui depuis ont monté jusqu'au nombre de trente-neufs, dont nous parlerons cy-après.

*Des*

die Sächsische Heptarchien oder austerheilung  
der sieben Königreiche. *Figura IV.*











Die Britanische Inseln.

*Fig: v.*



## Des Isles Britanniques en general.

ON comprend sous ce nom deux grandes Isles, & quantité de petites qui forment un des principaux Estats de l'Europe.

On tient qu'elles ont pris leur nom de la plus grande d'entr'elles, appelée autrefois *Prydain* ou *Bridain* en langage du País, ce qui signifie Beaute; & par corruption le mot de *Brydain* a formé celui de *Britannia*.

La plus grande a esté connue sous les noms d' *Albion*, de *Britannia* & *Britannia Major*; & l'on croit que le mot d' *Albion* tiroit son origine de la blancheur des Rochers qui forment la Coste de cette Isle.

Ces Isles sont situées dans l'Océan Septentrional, & les Terres de l'Europe les plus proches sont, la Norvvege, le Danemark, l'Allemagne, les País-Bas & la France: Les Mers qui les environnent du côté du Septentrion, sont, celle d'Ecosse; à l'Orient la Mer d'Allemagne; au Midy la Manche ou Mer Britannique; & à l'Occident le grand Océan.

Toutes ces Isles passent le nombre de cent cinquante: Et des deux plus considerables, celle qui est proprement appelée Isle de la *Grand-Bretagne* est la plus Orientale & la plus grande; l'autre est à son Occident, & se nomme *Irlande*.

L'Isle de la *Grand-Bretagne* comprend les Royaumes d'Ecosse & d'Angleterre.

L'Isle d'*Irlande* porte aussi Titre de Royaume.

Nous allons décrire ces deux dans les pages suivantes: Pour les autres qui les environnent, nous en parlerons cy-après.

*Davity de l'Europe T.*  
1 pag. 242.  
*Brieti Geog*  
part 2. L. 2.  
c. 1. 4 p. 169.  
*Ge. T. 1.*  
*Ge. L. 3. c. 1.*  
p. 186.  
*Atlas vel Geog. Blav.*





*De l'Ecosse en general.*

**P**OUR ne nous pas éloigner de nôtre Methode Geographique, nous commencerons la description de la Grand' Bretagne, par le Royaume d'Ecosse, qui en est la partie la plus Septentrionale.

On tient qu'elle a tiré son nom de ses Anciens Peuples *Scoti*, que quelques-uns tiennent estre issus de Scythie.

Elle regarde au Septentrion les Isles de Fero, de Schetland, & d'Orknay; à l'Orient la Mer d'Allemagne; au Midy elle est jointe à l'Angleterre; & à l'Occident elle a les Isles d'Inch-Gall, qui sont au Septentrion de l'Irlande.

Ses principales Montagnes sont celles que l'on nomme de Marbres, d'Albatre, Grampan, Perrel, Flihts, &c.


Ses principaux Lacs sont ceux de Shyn ou Fin, Ness, Tay, Lomond, Leave, Aber, Loth, Loff ou Louth, &c.

Ses principales Rivieres sont celles de Wisse, Tayn, Spey, Dovern ou Dovern, Dée, Tay, Tuvede, Esk, Nyth, Clid ou Clides, &c.

On croit que les premiers Peuples qui ont habité dans l'Ecosse, se nommoient *Caledonii* ou *Vetturiones*. Ce que les *Caledonii* ont occupé, fut depuis envahi par les Peuples *Scoti*: Et les Peuples *Picti* se rendirent maîtres du Pais des *Vetturiones*, dont nous avons parlé cy-dessus.

Ce Royaume est aujourd'huy divisé en plusieurs Provinces & Comtez, dont nous parlerons dans les pages suivantes.

Les principales Isles qui sont aux environs de l'Ecosse, sont celles de Fero, de Schetland, d'Orknay, Hebrides ou Inch-Gall, &c.















*De l'Ecoffe en particulier.*

**L**es Provinces & Comtes de l'Ecoffe, selon nôtre Methode Geographique, font,

Strath-Navern, où est la Ville de Strabubaster, &c.

Caithnes a pour Ville considerable, Caithnes ou Catnes, &c.

Sutherland, Suterland ou Southerland, a pour Ville remarquable, Dorno, &c. La Ville de Dorno sert de residence à l'Evêque de Caithnes, qui est Suffragant de l'Archevesché de S. André.

Ros ou Ross, a pour Villes remarquables, Skyr-Affin, Chanonry, &c. La Ville de Chanonry ou Chanrie, est le Siege d'un Evêque qui est Suffragant de S. André.

Murray ou Muray, a pour Ville considerable Elgyn, &c. La Ville d'Elgyn est le Siege d'un Evêque Suffragant de S. André.

Buchan, Buguhan ou Buequan, a les Châteaux de Slanes, Fendrath ou Fendrack, &c.

Marr ou Marri a la Ville d'Aberdon ou Nevv-Aberdon, &c. La Ville d'Aberdon est le Siege d'un Evêque Suffragant de S. André.

Mernia ou Mernie a la Ville ou le Bourg de Barvy, Fords, &c.

Angusia, Angus ou Anguis, à les Villes de Brechin, Don-déc, &c. La Ville de Brechin est le Siege d'un Evêque Suffragant de Saint André.

Athol a pour Ville remarquable, Dunkeldon, &c. La Ville de Dunkeldon, Dunkelt ou Dunkedin est le Siege d'un Evêque Suffragant de Saint André.

Perth a la Ville de Perth, &c. Quelques-uns nomment la Ville de Perth, S. Johons ou S. Johnstovve.

Strathern a la Ville d'Abernethi, &c.

Fifa ou Fisse a pour Ville considerable Saint André, &c. La Ville de Saint André est le Siege d'un Archevêque Protestant, & il y a Université.

Mentheit ou Menteih a pour Ville remarquable Domblain, &c. La Ville de Domblain est le Siege d'un Evêque Suffragant de Saint André.

Striveling ou Sterling a la Ville de Sterling, Striveling ou Sterlinborov, &c.

Lothien, Lauden, Lothiane ou Louthiane, a pour Ville Capitale,



Edimbourg, &c. elle est Siege d'un Evêché Suffragant de Saint André, nous en parlerons cy-après.

Themarches ou les Marches, ont les Villes de Corthingham, Cothingam ou Coldingam, Hum ou Duns, &c. La petite Ville de Hum est le lieu de la naissance du Docteur Scot.

Tuvedail, Tuvedale ou Tuyée-Dail, a la Ville ou Bourg de Peblis, &c.

Tivedaile a Jedburt.

Liddeſdal ou Lidiſdail a le Château de Hermitage, &c.

Annadale ou Annandail a pour Ville conſiderable Annan, &c.

Nytheſdal ou Nidis-Dail, a la Ville de Dunfreys ou Dunsfres, &c.

Gal'auvay ou Galvay, a pour Ville remarquable, Withorne ou Whytern, &c. Cette Ville est le Siege d'un Evêque Suffragant de Glasco.

Karrike ou Carike, a la Ville ou Château de Bargamy, Bargeny ou Blaguham, &c.

Coyl, Kyle ou Kule, a la Ville d'Ayre ou Ayr, &c.

Cunningham a le Bourg d'Irvvin, &c.

Clideſdal ou Clyds-Dayl, a pour Ville conſiderable Glascovv ou Glasquo, &c. Cette Ville est le Siege d'un Archevêque Protestant.

Lenox ou Lennos, a Dronbritou, &c.


Argile a Liſmor ou Kilmon, que quelques-uns nomment Kilmore, &c. Cette Ville est Siege d'Evêque Suffragant de Glasco.

Knapdale a le Château de Subin ou Svvyu, & la preſqu'Isle de Cantyr, qui est attachée à cette Province, où est le Château de Dunovert, &c.

Lorne a la Ville de Dunſtaſag ou Dunſtanſag, &c.

Loquaber ou Aber, a pour Ville conſiderable, Inverlothie, que quelques-uns nomment Everlothie, qui est preſentement ruiné; il y a auſſi divers Châteaux & Villages,

Brod-Albayn n'a rien de plus conſiderable que le Mont Grampan ou Gransbain, &c.









## Des Isles de Fero , Schetland &amp; d'Orknay.

Les Isles de Fero sont desertes , & leur terroir est pierreux.

Les Isle de Schetland ou de Thylinffel, sont quelquefois nom- *Briettii*  
mées *Scytlandiques*, comme qui droit Terres des Scythes. Elles sont *Geog pars*  
au Nord des Isles d'Orknay ; les principales sont celles de Wif, Zeal *2.L. 2.c. 3.*  
ou Yell, Forlar ou Pheodor, Whalz ou Valls, les trois Keries, Nostun- *T. 1 pag.*  
da, Moufa, S. Tronons, Fula, Schetland ou Mainland, &c. *173. & 61*  
*6.p. 188. &*

Les Isles d'Orknay, que les Anciens appelloient *Orcades*, ont pour *L. 3.c. 9.*  
bornes du côté du Septentrion , les Isles de Schetland , & au Midy *pag. 127.*  
les parties les plus Septentrionales de l'Ecosse.

Ces Isles qui sont en grand nombre, en ont treize de peuplées, les *Davies T. 1.*  
autres n'estant la plupart que des Rochers , ou des Terres si basses, *de l'Europe,*  
qu'elles sont toujours couvertes d'eaux dans les hautes Marées. *p. 432. &*  
*434.*

Les noms des treize sont, Fayre , Streoms, Hech, Siapins, Cou-  
pins, Mainland , South-Ranals ou Southranalz , Hoy , Roos on  
Roous, Wester, Papa ou Eglis, Nort-Ranals, & Sand.

Celles de Sand , Westre, Roos, & de Mainland , sont les mieux  
peuplées. L'Isle de Mainland, qui est la plus grande, a pour Ville prin-  
cipale Kirkvvala, avec un fort Château : Cette Ville est comme la Ca-  
pitale de ces Isles , & le Siege d'un Evêque Suffragant de S. André en  
Ecosse, South-Renals a le Port de Sainte Marguerite.

L'air de ces Isles est sain, froid, sujet aux vents : La terre, qui y est  
rare, à cause que ces Isles sont presque toutes de Roches , n'est prope  
qu'à porter de l'orge & de l'avoine : On n'y voit aucunes bêtes veni-  
meules, & tres-peu d'arbres ; mais celles qui ont des pâturages y nouris-  
sent quantité de bœufs & brebis, qui portent souvent deux ou trois  
agneaux. Les Mers qui baignent les Côtes de ces Isles, sont remplies  
de quantité de Poissons, principalement de Harans.

Les Peuples de ces Isles sont de belle taille, robustes , & d'un teint  
blanc ; ils sont reputez grands buveurs de Bierre , & extrêmement  
friands des Vins étrangers , qui y sont fort communs, à cause du grand  
nombre de Pécheurs Hollandois qui y vont faire leurs pêches , & qui  
les ont accoutumez insensiblement à quitter leur ancienne sobriété,  
qui leur épargnoit la necessité des Medecins.

La richesse de ces Insulaires consiste dans la vente de leurs draps,  
& dans la pêche du Poisson qu'ils vendent salé aux Nations qui  
viennent trop tard à la pêche des Harans & Macreaux, qui se fait aux  
environs de leurs Isles.



## Des Isles Hebrides ou d'Inch-Gall.

*Brietii*  
*Geog. part.*  
 21 E. 3 c.  
 9 T. 1. p.  
 225.

*Et Atlas*  
*Ioan. Blav.*

*Davity de*  
*l'Europa T.*  
 1 pag 426.

**C**Es Isles, dont les Anciens n'ont pas eu grande connoissance, & qu'ils nommoient *Ebuda* ou *Hebudes*, sont maintenant appellées *Hebrides*: Les Ecoissois leur donnent le nom d'Inch-Gall, & les Anglois celui de *Thevvestre-heisles*.

Elles ont pour bornes, outre l'Ocean Septentrional qui les environne de toutes parts, & que l'on appelle en cet endroit la Mer d'Ecosse, du côté de l'Orient l'Ecosse, & au Midy l'Irlande

Les principales de ces Isles sont celles de.

Leves ou Leuvis, où est le Bourg ou Village de Stoy, &c.

La presqu'Isle de Harray fait partie de cette Isle, où est l'ancien Monastere de Rovadil ou Roadill, &c.

L'Isle de Skye, a le Bourg ou Village de Dunbegan ou Dunvvegen, &c.

L'Isle de Mula le Château Douart; & vers la partie Meridionale de cette Isle, est celle de Kolumkil, avec une Ville de même nom; cette Ville est le Siege d'un Evêque Suffragant de Glasco en Ecosse.

Sura a la Ville de Sodord, &c.

L'Isle d'Arren a le Village ou Château d'Arren, &c.

L'Isle d'île a la Ville ou Bourg de Crum, &c.

L'Isle de Vyist ou Eust a plusieurs Places, comme, S. Patrice, S. Pierre, &c.

Aux environs de ces Isles il y en a plusieurs autres plus petites & moins considerables, parmi lesquelles il y en a de desertes.

Les Peuples y sont grossiers, & pauvrement vêtus, mangent du pain d'orge, & de la chair à demy cuite, & ne boivent que de l'eau, & du petit lait dans leur plus grand régal; en un mot la plupart de tous ces Insulaires, principalement ceux des Isles de Leuvis & de Vyist, sont sans civilité & Religion: Il y a quelques-uns qui sont robustes, qui dorment au milieu des Campagnes, estant seulement enveloppez d'une maniere de grand Manteau, sans estre malades, nonobstant qu'il pleuve & neige toute la nuit sur eux. Dans leurs maladies ils n'ont point d'autres Medecines que la diette; & par leur sobriété ils vivent tous fort vieux.





Edimburg.

Fig. IX.



*De la Ville d'Edimbourg, Capitale de l'Ecosse.*

**E**Dimbourg, nommée par les Ecoſſois *Edimborow*, eſt à une demy lieuë de la Mer, vers le Golfe de *Frieth*, qui y fait un Port appelle *Lith*.

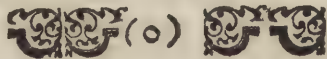
Elle eſt ſituée ſur la pente d'une hauteur, dont le ſommet eſt occupé par le Château.

La Ville eſt diviſée en Haute & Baſſe Ville ; & ſes deux principales avenues ont des Fauxbourgs appelez *Leythoye* & *Kaniguet*.

La Baſſe Ville ſe nomme *Couquet* : Elle eſt beaucoup plus peuplée que l'autre, & la plûpart des Artifans y demeurent. On y voit le College de l'Univerſité, & un tres-riche Hôpital. Les Gentil-hommes & les Marchands logent dans la Ville Haute. Les Maisons de la Nobleſſe ſe diſtinguent des autres par de petites Tours qui les ſlauquent.

Le Château eſt à l'Orient de la Ville, ſur un Roc eſcarpé ; quelques-uns faiſant alluſion à ſa ſituation preſque inacceſſible, le nomment le *Château Ailé*, & d'autres appellent le *Château des Pucelles*, parce que c'eſtoit ſe ſejour des jeunes Princeſſes du ſang Royal des Piétes, qui y demeuroident enfermées juſqu'au temps de leur Mariage. On ne vient à ce Château que par une avenue qui eſt fortifiée par deux Baſtions, & par un Foffé taillé dans le Roc, & la porte eſt encore couverte d'une demy-Lune élevée devant une groſſe Tour proche du Pont-levis.

Les derniers Rois d'Ecoſſe logeoient dans ce Château ; aujourd'huy c'eſt le Viceroy ; Mais l'ancien Palais eſt dans le Fauxbourg du *Kaniguet* ; & les Jardins qui l'accompagnent ſervent aujourd'huy de promenade aux Habitans de la Ville.





### Du Royaume d'Angleterre.

ON tient que ce nom d'Angleterre vient de quelques Peuples de Germanie, appelé *Angli*, qui ayant envahy ce Pais avec les Saxons, Peuples de Germanie, luy communiquerent leur nom, ce qui fut autorisé par un Edit du Roy Egbert, comme nous l'avons dit cydevant.

Les bornes de ce Royaume sont, au Septentrion le Royaume d'Escoffe; à l'Orient la Mer d'Allemagne; au Midy la Manche ou Mer Britannique; & à l'Occident la Mer d'Irlande.

Ses Principaux Fleuves ou Rivieres sont, la Tuvede, Tées, l'Umbre, la Tamise, la Saverne, &c.

Le Royaume d'Angleterre peut estre divisé en Angleterre, proprement dite, & en Principauté de Galles.

L'Angleterre proprement dite, qui a esté quelquefois nommée *l'Oegrie*, a les Comtez & Ville de.

Northumberland a pour Ville considerable, Nevv-Castel, &c.

Durham a pour Ville remarquable, Durham, &c. Cette Ville est le Siege d'un Evêque Suffragant de l'Archevesché d'Yorck.

Yorck a pour Ville principale, Yorck, &c. Cette Ville est le Siege d'un Archevêque Protestant.

Lincolne a la Ville de Lincolne, &c. Cette Ville est le Siege d'un Evêque Suffragant de l'Archevesché de Canterbury.

Norfolk a pour Ville considerable, Norvich, &c. Cette Ville est le Siege d'un Evêque Suffragant de Canterbury.

Suffolk a la Ville d'Ipsviche, &c.

Essex a pour Ville remarquable, Colchester, &c. Cette Ville est le Siege d'un Evêque Suffragant de Canterbury.

Kent a les Villes de Rochester, Canterbury, &c. La Ville de Rochester est le Siege d'un Evêque Suffragant de Canterbury; & la Ville de Canterbury est celui d'un Archevêque Protestant.

Suffex a pour Ville remarquable Checester, &c. Cette Ville est le Siege d'un Evêque Suffragant de Canterbury.

Hant, Southampton ou Soutpamton, a la Ville de Winchester, &c. Cette Ville est le Siege d'un Evêque Suffragant de Canterbury.

Dorset ou Dorcester, a la Ville de Dorcester, &c.

Devon a la Ville de Excester, &c. Cette Ville est le Siege d'un Evêché Suffragant de Canterbury.

Cornualla a la Ville de Lestethil ou Lesthyel, &c.

Somerfeth a les Villes de Bathe, Welles, &c. Ces deux Villes portent Titre d'Evêchez, unis ensemble, & Suffragants de Canterbury.

Mon-







Monmouth a pour Ville confiderable, Monmouth, &c. quelques-uns mettent ce Comté dans la Principauté de Galles.

Hereford a la Ville d'Hereford, &c. Cette Ville est le Siege d'un Evêque Suffragant de Canterbury.

Shrop ou Shrovesbury, a la Ville de Shrovesbury, &c.

Chester a la Ville de Chester, Siege d'Evêque Suffragant d'Yorck.

Lancaster a la Ville de Lancaster, &c.

Westmorland a la Ville d'Appleby ou Apelby, &c.

Cumberland a Carlisle, &c. elle a Titre d'Evêché Suffragant d'Yorck.

Darby a la Ville de Darby, &c.

Nottingham a pour Ville confiderable, Nottingham, &c.

Lecester a la Ville de Lecester, &c.

Rutland a la Ville d'Okcham, &c.

Northampton a les Villes de Northampton, Petersboroug, &c.

Cette dernière est le Siege d'un Evêque Suffragant de Canterbury.

Cambridge a les Villes d'Ely, Cambridge, &c. La Ville d'Ely est le Siege d'un Evêque Suffragant de Canterbury; & celle de Cambrigde est fameuse pour son Université.

Huntingon a la Ville d'Huntington, &c.

Belford a la Ville de Bedford, &c.

Hartford a la Ville d'Harford, &c.

Middelfex a pour Ville confiderable, Londres, &c. Elle a été Siege d'un Archevêque, jusqu'au temps du Pape Gregoire I. que l'Archevêché fut transféré à Canterbury, dont Londres n'est maintenant qu'Evêché Suffragant de cet Archevêché: Elle est la Capitale du Royaume, & nous en parlerons dans les pages suivantes.

Surrey a la Ville de Richmond, &c.

Bark ou Barck, a la Ville d'Abbington, &c.

Wilt a Salesbury, Siege d'un Evêque Suffragant de Canterbury.

Glocester a les Villes de Glocester, Bristol, &c. Ces deux Villes sont Sieges d'Evêques Suffragants de Canterbury.

Worcester a la Ville de Worcester, &c. Cette Ville est le Siege d'un Evêque Suffragant de Canterbury.

Stafford a les Villes de Stafford, Lechfelde, &c. La Ville de Lechfelde a le Titre d'Evêché, qui est uni avec celui de Coventre dans le Comté de Warvvick, & qui tous deux sont Suffragants de Canterbury.

Warvvic a la Ville de Coventre ou Coventry, &c. elle est Siege d'Evêque, qui a été uni à celui de Lechfeld, comme nous le venons de dire.

Buckingham a la Ville de Buckingham, &c.

Oxforde a pour Ville principale, Oxforde, &c. Elle est Siege d'Evêque Suffragant de Canterbury, & il y a une fameuse Université.



### *De la Principauté de Galles.*

*Davity de  
l'Europe p.  
367. T. 1.  
Atlas vel  
Geog. Bla  
viana.  
Brietii  
Geog. part.  
2. L. 3, c. 6.  
Ép. p. 213.  
T. 1,*

Cette Principauté que ceux du País nomment *Cambrie*, & que d'autres appellent *Walles*, occupe la plus grande partie Occidentale de l'Angleterre.

Elle est ordinairement divisée en *North-Walle* & *South-Walle*, mais en particulier cette Principauté renferme les Comtez de.

Denbigh ou Denbik, qui a pour Ville considerable Denbigh, &c. Fleint, où sont les Villes de S. Asaph, Fleint, &c. La Ville de S. Asaph est le Siege d'un Evêque Suffragant de l'Archevêché de Canterbury.

Montgomery a pour Ville considerable, Montgomery, &c.

Brechnoc ou Breknoke, a une Ville de même nom, &c.

Glamorgan a les Villes de Landaff, Cardiff, &c. La Ville de Landaff est le Siege d'un Evêque Suffragant de Canterbury.

Caer-marden a la Ville de Caer-marden, &c.

Pembrok a les Villes de S. Davides, Pembrok, &c. La Ville de S. Davides est le Siege d'un Evêque Suffragant de Canterbury.

Cardigan ou Cardigan, a une Ville de même nom; &c.

Merioneth ou Merionidh, a la Ville d'Arlech, &c.

Caervarnon, Caernarvvan ou Carnarvan, a pour Villes considerables, Bangor, Caervarnon, &c. La Ville de Bangor est le Siege d'un Evêque Suffragant de Canterbury.

Au Nord-Ouest de Caernarvvan est l'Isle d'Anglesey, qui est une des Comtez de la Principauté de Galles; nous en parlerons cy-après.

A l'Orient du Comté de Glamorgan, est le Comté de Monmouth, avec une Ville de même nom, nous en avons parlé dans la page precedente. Ce Comté a autrefois esté de la Principauté de Galles; mais sous le Regne d'Henry VIII. il en fut séparé, & mis au nombre des Comtez d'Angleterre.



Das Fürstenthumb Galles. Fig. XI.













*Des Isles de Wight & Sorlingues, & des petites qui  
les environnent.*

**L**es Anciens ont connu cette Isle sous le nom de *Vesta* ou *Vestis*:

Elle est près de la Côte du Comté de Southampton, en la partie Meridionale de l'Angleterre.

*Davit de  
l'Europe T.*

Elle a quelques Montagnes du côté du Midy; & l'on trouve le long de sa Côte, des Ecueils que en rendent la navigation tres-dangereuse.

*1. pag. 331.*

Elle a quelques Ruisseaux qui prennent leur cours vers le Nord, entr'autres ceux de Nevvton, de Nevvport, &c. Elle est divisée en deux parties, celle qui est à l'Orient est nommée *East-Medine*, l'on appelle *West Medine*, celle qui regarde l'Occident.

*Bristii  
Geog. part.*

*2 L. 2. c. 4.*

*p. 180. T. 1.*

*& L. 3. c. 5.*

*p. 210.*

Elle renferme trente-six Villes, Bourgs ou Châteaux.

La Ville principale s'appelle Nevvport, connuë autrefois sous le nom de *Medena*; elle est à deux lieues du Château de West-kovve, qui regarde le Cap Cavvshot dans la Terre ferme, auprès de Portesmouth. Proche de Nevvport est le Château de Caresbrock, qui sert de Citadelle à la Ville; Il est sur une hauteur environnée d'un double Fossé, & ses Murailles soutenuës par un bon Rempart, où il y a toujours quantité d'Artillerie. Ce fut dans ce Château que les Rebelles Parlementaires d'Angleterre, tinrent le Roy Charles I. renfermé, & d'où il le retirèrent pour le rendre coupables du plus horrible Regicide qui ait jamais esté commis. Yarmouth est aussi considerable; il y a près de la Ville un Château & un Port.

*Atlas vel  
Geog. Blav.*

L'Air de cette Isle est pur & sain, & les Terres fertiles en grains & en pâturages; d'où vient qu'on y nourrit quantité de bêtes à laine: On trouve beaucoup de bêtes sauvages dans les Bois qui sont dans la partie Septentrionale. Les Insulaires aiment le travail & la Guerre, & se signalent dans la Navigation.

Elle est pour le Spirituel de l'Evesché de Winchester, & pour le Temporel elle dépend du Comté de Haut ou Southampton.

Elle a eu un Roy particulier: Le Roy Henry VI. l'érigea en Royaume en faveur de Henry de Beauchamp, & joignit à cette Couronne le Titre de premier Comté d'Angleterre; mais la mort de ce nouveau Roy, mit fin à ces deux dignitez.

Les Isles de Sorlingues, que les Anglois nomment Sylli, sont vers le Cap de Cornvvalen la partie Meridionale & Occidentale d'Angleterre.

Elles sont au nombre de cent quarante cinq, entre lesquelles il y en a dix ou douze de considerables pour leur Mines d'Etain; ces Isles sont representées selon leur position dans la Carte des Isles Britanniques,



*Des Isles de Man, d'Angleſay, & des petites qui  
les environnent.*

Prietii  
Geographia.  
Davity de  
l'Europe, p.  
378, T. I.

L'Isle de Man est dans la Mer d'Irlande, entre les Côtes d'Angleterre & d'Irlande; Les Anciens luy ont donné les noms differens de *Mónada* & de *Menavia*, que l'on appelloit aussi *Mona Altera*; de ce dernier s'est formé celui de Man. Les Anglois la nomment *Menovv*.

Elle a une longue chaîne de Montagnes qui regne du Nord au Sud, sous le nom de *Sceafel*.

Elle a plusieurs Ruisseaux qui prennent leur nom des Bourgades par où ils passent.

Ses Villages & Parroisses les plus considerables sont, Kirk-Maghaul, Lennon, le Port & le Château de Douglas, la petite Ville & Château de Rushin ou Ruffin, qui est le Siege d'un Evêque Suffragant d'Yorck; Le Château de Peel ou Peef est près de la Côte Occidentale.

L'air de cette Isle est froid & mal sain; les Terres du Nord sont steriles; celles du Sud assez fécondes; sur tout les pâturages y nourrissent beaucoup de bestail, dont la laine & les Cuirs font leur plus grand trafic. Ce qu'on y trouve de particulier, c'est qu'ils n'ont point de Jurisdiction affectée pour regler leurs differends; ils choisissent des Arbitres qu'ils appellent *Deemster*, qui jugent les procez sur le champ, sans écriture & sans dépens.

L'Isle d'Angleſay a esté nommée des Anciens, *Mona*; elle forme un Cap du côté de l'Occident, appelé *Dinas-Wesnon*, ou *Dinas-Wetbon*.

Cette Isle est au Nord, & proche de la Principauté de Galles, & en fait un des Comtez.

Ses plus grands Ruisseaux sont ceux de Mathanan, de Brant, & de Maltraſe. On la divise en six petites Jurisdicions qu'ils appellent *Hundredes*: Elle a deux Villes & plus de soixante petites Villages; les deux Villes sont Bevmaris & Nevvbourg.

La Ville de Bevmaris est la Capitale: Elle est à l'Orient de l'Isle, & située dans un Marais: Elle a peu d'estendue, mais beaucoup d'Habitans. Son Château fut bâti par Edouard I, du nom, Roy d'Angleterre.

Le Château d'Aberfravv, qui est sur la Côte Occidentale, estoit autrefois le séjour des Princes de Galles.

L'Air y est presque toujours couvert de nuages, ce qui le rend grossier & mal sain. Les Habitans y sont laborieux, & tirent grand profit de leur froment, & suivent la Religion d'Angleterre.

A l'Orient d'Angleſay est l'Isle de Prestholme; Les autres ne sont que des Escueils.



die Inseln Man und Anglesey. Fig. XIII.









*die Stadt London. Fig. XIV.*



*De la Ville de Londres.*

**L**Es Anglois la nomment *London*, de l'ancien mot Breton *Longdin*, *Davit* de qui signifioit Ville Navale. On croit sa fondation plus ancienne que celle de Rome d'environ 356. années. Elle est située sur le Rivage Septentrional de la Tamise dans un terroir sablonneux, à trente lieues de la Mer. Le Port que la Riviere y forme est vaste & commode.

L'année 1666. cette Ville souffrit un embrasement extraordinaire. On contoit dans l'enceinte de ses Murailles, plus de quinze mille Maisons, qui furent presque toutes consumées ; & ce nombre de quinze mille ne faisoit que la cinquième partie de Londres, parce que les Fauxbourgs sont d'une estenduë extraordinaire.

On repare tous les jours les desordres du feu ; & pour en arrester les accidens, la plupart des Maisons sont bâties de briques, & presque toutes d'une mesme simetrie. Les Murailles de la Ville qui regardent le Nord, subsistent encore : Au Sud elles sont tombées ; & vers l'Orient & le couchant, ouvertes en plusieurs endroits. On y compte ses Portes principales, qui sont, Ludgate, Nevvgate, Aldesgate, Creplegate, Moregate, Bischofsgate, & Chamberlangate.

Ses principaux Bâtimens sont, le Witehall, la Tour de Londres, l'Eglise de Westminster, la Bourse, la Maison de Ville, qu'ils appellent *Guildhall*, le Pont, &c.

L'Eglise de S. Paul, qui a esté enveloppée dans l'embrasement de 1666. étoit une des plus spacieuses, & une des plus superbes de l'Univers. Elle estoit bâtie en forme de Croix, & sur le milieu de la croisée s'élevoit une Tour qui portoit une Piramide, & cette Piramide un Globe & un Coq, dont toutes les hauteurs prises ensemble, depuis le pavé de l'Eglise, jusqu'à leur sommet, faisoient 642. pieds. Elle fut commencée en 610. achevée en 1221. & brûlée en 1666. mais on travailloit à retablir. Elle tenoit lieu de Cathedrale, & regissoit 130. Eglises de Paroisses particulieres.

Le Pont de Londres est d'autant plus admirable, qu'il a sçu combattre le flux & reflux, pour en bâtir & assurer les fondemens. Il est de pierre, & fut achevé l'année 1209. Il est composé de 19 Arches, qui forment une longueur de 800. pieds, une largeur de 30. & une hauteur de 60. Il porte quantité de belles Maisons & de riches Boutiques :

Nous décrirons cy-après le Witehall & la Bourse.

Il n'y a point de Ville en Angleterre qui soit plus peuplée, & où l'on trouve plus abondamment, tout ce qui peut se servir aux commoditez de la vie. On a observé qu'il s'y mange par an plus de 675000. bœufs, & deux



deux ou trois fois autant de Moutons , sans parler du Gibier & de la Volaille: Lorsque la contagion n'y regne pas , on y compte par an quinze à seize mille Enterremens , & un peu plus de Baptêmes ; car on y tient Registre de tout cela.

Les Marchands y sont distribuez en 12. Corps differens , sçavoir, Marchands de Soye, Grossiers, Drappiers, de Marée, Orfevres, Peletiers, Tailleurs, Merciers; Marchands de Sel, de Fer & de Vin. Toutes les autres especes de Marchands se rangent sous de petits Corps, & jouissent les uns & les autres, de beaucoup de Privilèges.

### *Du Palais de Wittehall.*

*Iouvain  
Voyage  
d'Angle-  
terre, Da-  
nemark &  
de Suede.*

**L**E mot de Wittehall ou Withal, signifie Salle-blanche. Ce Palais sert ordinairement de séjour aux Rois de la Grand' Bretagne. Il est situé au Fauxbourg de Westminster , qui est au couchant de Londres.

Son Architecture est peu regliere : Ce sont plusieurs appartemens à l'antique, qui regnent sur les ailes d'une grande Cour. Le plus remarquable du Bâtiment est un gros Pavillon qui paroist neuf , & qui est percé de plusieurs Fenêtres. Celles de la face regardent une Place qui est sur la grande avenue, & celles de derriere donnent sur la Tamise.

Les ameubleimens du Palais sont tres-riches. Les Perles & la Broderie d'or & d'argent, n'y sont point épargnées, mais la beauté du travail efface celle de la matiere.

Le Jardin de ce Palais est embelly de plusieurs Statuës de bronze de marbre, & il est accompagné d'une Terrasse du côté de la Riviere.

On y trouve une Biblioteque composée de quantité de Volumes en plusieurs Langues, sur des matieres sçavantes & curieuses. Il y en a qui sont couverts de lames d'or , & enrichies de Pierreries. On y voit un Livre écrit par la Reine Elisabeth, qu'elle dedia à son Pere.

L'Horloge de ce Palais est un Ouvrage tres-ingenieux , qui represente un Roy More monté sur un Rhincerot , & accompagné de quatre Figures : On en voit mouvoir les têtes à chaque fois que la Cloche sonne.

A côté de Wittehall on voit le Palais de S. James ; l'un communique avec l'autre par une Galerie qui regne sur la rue. Ce Palais est la demeure ordinaire du Duc d'Yorck. On y voit un fort beau Jardin, un Mail qui a plus de mille pas de longueur, & un Parc remply de bêtes fauves, avec un tres-beau Canal, où il y a beaucoup d'Oiseaux de Riviere.



*Schloß Withal.*      *Fig. XV.*









die Kirch Westmunster. Fig: XVI.



*De l'Eglise de Westminster.*

**W**estminster estoit autrefois une celebre Abbaye de l'Ordre de S. Benoist, située dans un Fauxbourg de Londres, qui porte encore le mesme nom. L'Eglise de cette Abbaye a esté réduite en un Temple destiné à l'exercice de la Religion Anglicane, & c'est-là que depuis long-temps les Rois ont esté Couronnez, qu'ils ont choisi leur sepulture. On y voit des Mausolées tres-superbes, en bronze & en marbre. Les plus considerables sont ceux de Henry VII. & de la Reine son Epouse, ils sont de bronze, & travaillés fort delicatement.

Dans cette mesme Abbaye il y a deux grandes Salles destinées à l'Assemblée du Parlement d'Angleterre; c'est ainsi qu'on appelle les Estats Generaux du Royaume. Ce Parlement est composé de deux Chambres. La premiere se nomme la Chambre des Pairs ou Seigneurs; & la seconde la Chambre des Communes.

La Chambre des Seigneurs est composée de 171. personnes, à sçavoir dix Ducs, dont il y en a trois qui doivent estre du Sang Royal; trois Marquis, cinquante-six Comtes, neuf Vicomtes, soixante-sept Barons, deux Archevêques, & vingt-quatre Evêques.

La Chambre des Communes est composée de 80. Chevaliers pour les 40. Comtez d'Angleterre; de douze Chevaliers pour les douze Comtez de Galles; de deux Habitans pour chacune des vingt Citez qui ont droit d'y députer; de quatre Habitans pour la seule Ville de Londres; de seize Barons pour les cinq Ports du Royaume; de quatre Deputez pour les deux Universitez; de 330. Bourgeois pour les 168. petites Villes qui ont droit de deputation; & enfin, de douze Bourgeois, dont chacun est nommé pour un Bourg particulier du Pais de Galles; ce qui fait le nombre de 506. Deputez.

L'autorité de faire assembler le Parlement n'appartient qu'au Roy, ou en son absence, au Regent qui gouverne l'Estat. Quarante jours avant l'ouverture du Parlement, le Roy envoie des Lettres Circulaires, & l'on n'y admet pas un Deputé qui n'ait pour le moins 21. ans.

Le jour de d'ouverture du Parlement, le Roy s'y rend avec les Ornaments Royaux; & après avoir déclaré les raisons de la convocation, il fait expliquer ses intention par le Chancelier. Ensuite chaque Chambre agit les matieres, & se concertent avec l'autre pour les resoudre: Ce qui ne se passe pas sans beaucoup de contestations; & l'on a remarqué que les décisions des Communes prevalent sur celles Seigneurs.

Le Roy licentie le Parlement quand il lui plaist, ou le proroge tant qu'il lui semble; & lui-mesme le vient declarer aux deux Chambres.



*De la Tour de Londres.*

CE Château que les Anglois appellent *the Tower*, ou la Tour, à cause que dans son milieu il y en a une fort grosse, est situé dans la partie Orientale de Londres, proche le bord de la Tamise : Il est de la figure d'un Pentagone irregulier : Quatre de ses Angles sont couverts de Tours rondes ; leurs pieds, aussi bien que celui de ses Murailles, sont environné d'un Fossé que l'eau du reflux de la Mer remplit tous les jours.

L'estenduë de ce Château est fort considerable, y ayant plusieurs belles Maisons où logent la plupart des Officiers de la Monnoye, estant le seul endroit du Royaume où l'on bat les pieces de Monnoye d'or & d'argent, qui y sont mieux travaillées qu'en aucun lieu de l'Europe, leurs extremités estant enrichies de Lettres & de Chifres, pour empêcher qu'on ne les rogne.

L'Arsenal du Royaume est aussi dans l'enclos de ce Château ; il est estimé un des mieux munis de la Chrétienté ; car on tient qu'il y a de quoy armer cent mille hommes.


Dans la partie de ce Château qui regarde la Riviere, il y a un lieu destiné au logement des bêtes farouches de toutes les especes. Proche de ce lieu est une maniere d'abîme, ou grande fosse remplie d'eau ; c'est le lieu où l'on precipite ceux qui ont esté traîtres à la Patrie : Ce fut dans cet endroit où l'on precipita une partie du Cadavre de Cromwell, après qu'on l'eut deterré de la Sepulture Royale que luy avoient donné ses Partisans ; l'autre partie de ce corps infame ayant esté enterrée sous le Gibet de la Ville, & sa tête posée sur le plus haut de la Tour, avec celles des Juges de sa pernicieuse faction.

La Grosse Tour qui est dans le milieu de ce Château, est fort haute ; Elle est de figure quarrée, & est environnée d'un fossé fort creux, qui est tout remply d'eau : Ses Murailles sont crenelées par le haut, & ses quatre Angles sont couverts par quatre petites Tours qui s'élevënt au dessus de son toit en maniere de Couronne : C'est dans cette Tour où l'on renferme les Prisonniers d'Estat ; & que l'on conserve le Sceptre & la Couronne qui servent ordinairement aux Sacres des Rois. Cette Couronne est estimée une des plus riches de de l'Europe, estant d'or massif, couverte & enrichie d'un tres-grand nombre de Pierreries tres-fines : Elle a une Emeraude de la grosseur d'un petit œuf, à l'endroit où les Diademes ou demy-cercles se viennent rencontrer, & au dessus est le Cimier ou petit Globe d'or, qui est environ de la mesme grosseur.



der thurn zu London. Fig: xvii.










*die Börse in Lunden. Fig. XVIII.*



*De la Bourse de Londres.*

Cet Edifice a esté élevé depuis l'incendie de l'année 1666. sur les ruines de l'ancienne Bourse qui avoit esté sur pied l'espace de cent ans : Elle avoit esté bâtie en 1566. par Thomas Gresham, qui estoit un riche Marchand passionné pour les belles Lettres ; ce qui paroit par les circonstances de cette Fondation, car il destina au Maire & aux Communes de Londres, la moitié du revenu qui se tireroit du loüage des Boutiques, & l'autre moitié fut affectée au Marchands de Soye, sous les conditions d'entretenir le Bâtiment ; & que le Maire choisiroit quatre Sçavants Professeurs pour expliquer la Theologie, la Geometrie, l'Astronomie, & la Musique, dans un College bâti par le mesme Gresham ; & que la Compagnie des Marchands de Soye, choisiroit aussi des Professeurs pour donner leçon en Droit Civil, en Medecine, & en Rethorique ; le matin en Langue Latine, & l'apresdînée en Anglois.

Le Bâtiment est aujourd'huy de pierre de taille, & d'ordre Corinthien : Il est élevé sur les aîles d'une Cour quarrée, & soutenu par quatre grands Portiques, où l'on est à couvert des injures du temps. On y voit plus de deux cent Boutiques, assorties d'une infinité de riches Marchandises. C'est-là le rendez-vous general des Banquiers & des Marchands ; mais on n'y regle pas seulement les affaires du Commerce, on y voit aussi une foule de Nouvellistes qui debitent bien ou mal, tout ce qui se passe de remarquable dans l'Univers.



### De l'Irlande en general.

*Brietii*

*Geog. p. 2.*

*L. 2. c. 2. T.*

*1. p. 175. &*

*c. 6. p. 186.*

*& L. 3. c. 10.*

*pag. 229.*

*Golnitzii*

*Geog. L. 2. c.*

*9 p. 208.*

*Atlas vel*

*Geog. Blaviana.*

*Davity de*

*l'Europe T.*

*1 pag. 435*

Cette Isle est appellée *Erin* par ceux du Pais , & les Anglois la nomment *Ireland*.

Ses bornes sont du côté du Septentrion les Isles *Dingh-Gall*; mais en general elle est bornée de toutes parts de l'Ocean Septentrional.

Ses principales Montagnes sont celles de *Bryne-Arra* , *Donogh-Moore* , &c.

Ses principaux Lacs sont ceux de *Neaugh* , *Muekne* , *Cane* , *Rée* , *Derg* , *Carble* , *Garoch* , *Lough-Earne* , *Dirgh* , &c.

Ses Rivières les plus considerables sont, *Schinne* , *Logang* , *Waren* , *Boyne* , *Liff* ou *Lesse* , *Barovv* , *Seuver* , *Elix* , *Schennon* , *Monena* , *Trouvis* , *Dirgh* , &c.

Ses principaux Caps sont ceux de *Fayre-Forland* , *Cain-Carne* , *Leane* , &c.

Ce Royaume se divise ordinairement en cinq Provinces , sçavoir, *Ulster* ou *Ultonie* , *Meath* ou *Medie* , *Leinster* ou *Lagenie* , *Mounster* ou *Momonie* , *Connghti* ou *Connatie* , &c.

Les petites Isles qui l'environnent sont, *Malin* , *Nisoyven* , *Arran* , *Kili* , *Great* , *Ifor* , *Smale* , &c.

La Province d'*Ulster* est appellée des Irlandois *Cui Guilly* , c'est-à-dire, Province de *Guilly* ; les Anglois luy donnent celui d'*Uister*; celui de la Principauté de Galles la nomment *Ulor* ; en Latin on l'appelle *Ultonia* & *Ulidia* , que nous traduisons *Ultonie*.

La Province que l'on nomme *Medie* , fait une partie de la Province de *Leinster* ou *Lagenie*.


La Province que les Irlandois appellent *Leighmigh* , est nommée *Leinster* par les Anglois ; en Latin *Lagenia* , que nous traduisons *Lagen*.

La Province que les Irlandois appellent *Movun* & *Wonm* , est nommée *Mounster* par les Anglois; en Latin *Momonie* , & en François *Momonie*.

La Province que les Irlandois nomment *Connaughty* , est appellée *Connaught* par les Anglois , & en Latin *Connachua* & *Connatia* , que nous traduisons *Connatie*.













*De l'Irlande en particulier.*

**L**A Province d'Ulster contient les Comtez de Colrane, où est le Château de Colran ou Colrane, &c. Antrin, où est le Château d'Antrin ou Antrim, &c. Dovvne a les Villes de Conner, Dromore, Dovvne, &c. ces Villes sont Sieges d'Evêques Suffragants de l'Archevêque d'Armagh ; mais les Evêchez de Conner & de Dovvne, sont unis ensemble.

Lough ou Louth, a le Château de Louth ou Lough , & la Ville de Droghdagh, &c.

Cavon ou Cavan, a les Villes de Cavan, Kilmore ou Chilmore, &c. cette dernière porte Titre d'Evêché qui est uni avec celui d'Ardach, dans le Comté de Longford, & qui sont Suffragants d'Armagh.

Monogham a le Château de Monogham, &c.

Fermanagh ou Fermagh, a le Château d'Inis-Killin, &c.

Dungall ou Tyrconell, a les Villes de Rasbogh, Dunghall ou Dungall, &c. La Ville de Robogh , est Siege d'Evêque Suffragant d'Armagh : On peut mettre avec ce Comté les Isles de Malin & Owen, dans cette dernière il a la Ville de Derrieh, qui est Siege d'Evêque Suffragant d'Armagh : Dans ce Comté est aussi le Purgatoire de Saint Patrice, dans le Lac de Dirgh.

Tyroon ou Tyron a les Châteaux de Dunganon, Straban, &c.

Armagh a la Ville d'Armagh, &c. Cette Ville est le Siege d'un Archevêque Protestant, qui prend le Titre de Primat d'Irlande.

La Province de Medie comprend les Comtez de

East-Meath, où sont les Villes de Navin, Aboy, &c. La Ville de Navin est le Siege d'un Evêque Suffragant d'Armagh.

West-Meath a les Villes de Cloney, Molingar, &c. La Ville de Cloney a été le Siege d'un Evêque ; mais depuis qu'elle a été ruinée , il a été transféré dans la Ville de Navan, dont nous venons de parler.

La Province de Languenie renferme les Comtez de

Dublin ou Davelin, la Ville principale est Dublin, &c. Cette Ville est la Capitale du Royaume d'Irlande , & le Siege d'un Archevêque Protestant,

Katerlogh ou Carlogh , a les Villes de Carlogh , Leigthein ou Laglin, &c. Cette dernière porte Titre d'Evêché qui est uni avec celui de Fernes , dans le Comté de Wexford , & qui sont tous deux Suffragants du Dublin.

Wexford ou Wesford a les Villes de Fernes , Wexford , &c. La Ville de Fernes porte Titre d'Evêché qui est uni avec celui de Laghlin

Tome IV. D



dans le Comté de Cáterlagh, & qui sont tous deux Suffragant de Dublin, comme nous venons de dire.

Kilkenny a la Ville de Kilkenny, &c. Cette Ville sert de Residence à l'Evêque d'Offery, qui est Suffragant de Dublin.

Queens-county a celle de Queens-tovvne, &c.

Kinges-county a Kingstoune, &c.

Childare ou Kildare, a pour Ville considerable Kildare, &c. Cette Ville est Siege d'un Evêque suffragant de Dublin.

La Province de Momonie comprend les Comtez de

Tripperary, qui a les Villes de Kelleloe ou Killaloe, Cashel, Emeley, &c. La Ville de Killaloe, que quelques-uns mettent dans le Comté de Clare, est Siege d'un Evêque Suffragant de Cashel; la Ville de Cashel est le Siege d'un Archevêque Protestant, & l'Evêque de la Ville d'Emeley, est un de ses suffragants.

Vaterford a les Villes de Vaterford, Lismore, &c. Ces Villes ont titre d'Eveschés, & sont unis ensemble; ils sont suffragants de Cashel.

Korke ou Corck, a les Villes de Corcke ou Clone, Ross, &c. Elles ont titre d'Eveschez, unis ensemble, & sont suffragant de Cashel.

Desmond ou Desvovvn, a Dunkerain, &c.

Kery ou Kerry a les Villes d'Ardar, Dingle, &c. La Ville d'Ardar est le Siege d'un Evêque suffragant de Cashel.

Limerick ou Lymerick a la Ville de Lymerick, &c. Cette Ville est le Siege d'un Evêque suffragant de l'Archevêque de Cashel.

La Province de Connatie a les Comtez de

Slego, où est la Ville de Slego, &c. A l'Orient de ce Comté, & au Nord de celui de Monaghan, est le Bourg de Clogher, qui est le Siege d'un Evêque suffragant d'Armagh.

Lettrum ou Letrin a les Villes de Lettrum, Achonry, &c. Ces Villes sont Sieges d'Evêchez qui sont unis ensemble, & suffragants de Toam.

Longford a les Villes de Longford, Andrag ou Ardach, &c. Cette dernière porte le Titre d'Evesché, qui est uny avec celui de Kilmore, dans le Comté de Cavan, & qui sont ensemble suffragants d'Armagh.

Roscomen ou Roscoman a les Villes d'Elphen ou Elpin, Roscoman, &c. La Ville d'Elphen est Siege d'Evêque suffragant de Toam.

Galluvay a les Villes de Clonelfort ou Clonfert, Kilmacullo, Galluvay ou Galuvay, &c. Les deux premières portent Titre d'Eveschez Suffragants de l'Archevêché de Toam, presentement ils sont unis.

Clare a les Places de Kilnavillo, Killaloe, Clare, Toam, &c. Les Villes de Kilmacullo & Killaloe, ont Titre d'Eveschez suffragants de Cashel; Toam est le Siege d'un Archevêque, auquel ou a uny les Eveschez de Moy & d'Eraghdovvne, qui luy étoient suffragants.





Dublin

Fig. XII.




*De la Ville du Dublin , Capitale du Royaume d'Irlande.*

Cette Ville estoit nommée autrefois , *Balacleigh* , qui est Langue Irlandoise signifie *sur des Clayes*, parce que son assiette estant marécageuse , l'on bastit les premieres Maisons sur des Poutres de bois, rangées en façon de Clayes; Les Anglois la nomment *Develin*.

L'enceinte de la Ville est petite ; mais les Fauxbourg en sont spacieux. La petite Riviere de Liffey la divise en deux parties inégales. La Ville porte Titre d'Archevesché, & son Eglise Cathedrale est consacrée à S. Patrice: Elle est tres ancienne, & la plupart des arboutans en sont ruinez, ou par la foudre, ou par l'antiquité ; mais elle a conservé une haute Tour, accompagnée de plusieurs petites Pyramides.

Le Château est sur l'une des extremitez de la Ville. Son enceinte est grande & fortifié par de grosses Tours où l'on a logé plusieurs pieces d'Artillerie. Le Viceroy y fait son séjour. Auprès de la Maison de Ville on voit l'Abaye de *Christ Chorch* , dont les Cloîtres sont aujourd'huy occupez par des Marchands qui y ont fait bastir des Boutiques; & le logement des anciens Abbez, est le Palais où l'on administre la Justice. C'est ainsi que les Protestans ont reduit à des usages profanes, quantité d'autres Monasteres ; & laissent perir les Eglises que possédoient autrefois les Catholiques. Les plus belles Maisons de la Noblesse & des Marchands, sont sur le Quay qui borde le Port.





*Des Rois des Isles Britanniques.*

*Davies des  
Isles Britan-  
niques.  
Chamber-  
lains de l'E-  
tat present  
d'Angleter-  
re.*

**L**Es recits fabuleux ont tellement obscurcy les Annales des Rois qui ont regné dans ces Isles avant l'irruption de Jules Cesar, qu'il le- roit impossible d'en donner icy le détail : Mais il est certain qu'elle étoit partagée en plusieurs Royaumes differens, dont la plupart se sou- mirent aux Romains ; mais ces Conquerans déchirez entr'eux par des Guerres Civiles, en furent enfin chassez par deux Capitaines du Pais, appelez Gravius & Melgo : Quelquetemps après les Habitans appel- lerent à la Couronne, Conastantin, qui étoit Frere d'Aldroyen, Roy de l'Armorique ; c'est ainsy qu'on appelloit le Pais de France qu'on nomme Bretagne. Les Successeurs de Constantin y regnerent jus- qu'à l'invasion des Saxons : Ceux-cy y erigerent sept Royaumes, qui furent réunis en un par Egbert, sous le Titre de Royaume d'Angle- terre, environ l'année 825. Cette Monarchie a continué sous des Rois de plusieurs Familles, & de differentes Nations, jusqu'à Char- les II. qui en remplit aujourd'huy le Thrône.

Le Royaume d'Ecosse, & celui d'Irlande, ont eu aussi leurs Rois particuliers. L'Irlande a esté unie à l'Angleterre par le Roy Henry II. & l'Ecosse par le Roy Jacques, qui prit le Titre de Roy de la Grand'- Bretagne.

Charles II. à present regnant, petit-fils de Jacques, & fils du Roy Charles I. & de la Reine Henriette-Marie de France, est de l'illustre Famille des Stuards : Il nâquit dans le Palais de S. James, le 29 May 1630. L'année 1638. il fut fait Chevalier par le Roy son Pere ; & quatre ans après il se trouva avec luy à la Bataille d'Edgehill. A l'âge de quatorze ans il parut à la teste d'une Armée à l'Ouell d'An- gleterre : A 15. ans on proposa de le marier avec Jeanne, Infante de Portugal ; mais la mort de cette Princeesse rompit ce dessein. Il passa en France l'année 1647. pendant les funestes revolutions des Rebelles Parlementaires. En 1648. il équippa quelques Vaisseaux, monta sur Mer, & tascha inutilement de tirer le Roy son pere, de l'Isle de Wigth, où les Rebelles le tenoient prisonnier. Quelques mois après setrouvant en Hollande, il y apprit l'execrable parricide commis sur la personne de ce Monarque, & y fut salué Roy. En 1650. il passa en Ecosse, & s'y fit Couronner en l'année 1651. Après le malheureux succès de la Bataille de Worchester, il revint en France, d'où ayant encore rega- gné la Hollande, le General Monck, qui commandoit l'Armée du


Par-

CAROL. II. von Gottes Gnaden König in groß Britanien.  
Fig. x xii.













Parlement, luy envoya des assurances de sa fidelité, & contraignit les Rebelles à reconnoître leur veritable Roy: ce qui arriva en 1660. Il passa en Angleterre, & fut Couronné Roy des Isles Britanniques, le jour de S. Georges, en 1661. L'année suivante il épousa l'Infante Catherine, Fille de Dom Jean IV. Roy de Portugal; il n'en a point encore eu d'enfans.

Ce Prince est d'une belle taille, à le teint brun, & les cheveux noirs: Entre mille qualitez excellentes qui le rendent digne de la Couronne, on admire sa bonté envers tous les Sujets, & sa prudence à gouverner.

### *Des Armoiries, Ordres Militaires, Titres & Livrées des Rois de la Grand Bretagne.*

ON croit que les Rois Saxons étant maîtres de l'Angleterre, & ayant esté convertis au Christianisme, porterent d'azur à une Croix de Sinople, cantonnée de quatre Bezans d'argent. Les Danois qui y commanderent, ne quitterent point les Armoiries de Danemark. Le Roy Jacques Stuart, qui unit les trois Royaumes d'Angleterre, d'Ecosse & d'Irlande, regla l'Esku de la façon qu'il est encore aujourd'huy.

Il porté écartelé, au premier & quatrième contre écartelé, d'azur à trois Fleurs de Lys d'or, qui est de France; & de Gueules à trois Leopards d'or, armez & lampassés d'azur, qui est d'Angleterre; deux de ces Leopards pour le Duché de Normandie, & le troisième pour le Duché de Guyenne. Au second quartier d'or au Lyon de Gueules, armé & lampassé d'azur, enfermé dans un double Trecheur ou Orle, fleuré & contre-fleuré de Gueules, qui est d'Ecosse. Au troisième quartier, d'azur à la Harpe d'or, cordée d'argent, qui est d'Irlande. Pour Timbre une Couronne d'or chergée de quatre Croix pattées, accompagnées de quatre Fleurs de Lys, & rehaussées de huit demy-cercles aboutissans à un Globe qui sert de Cimier, avec un Lyon couronné, sortant de derriere le Globe. Pour supports, d'un côté un Leopard couronné, armé & lampassé d'azur; de l'autre une Licorne d'argent, couronné au col, & attachée à une chaîne d'or, qui passant entre les pattes de devant, retourne sur le dos: Les deux supports soutenus d'un parterre, avec un vuide contenant cette devise, *Dieu est mon droit.*

Au tour de l'Esku est l'Ordre de la Jarretiere: Cét Ordre fut institué l'an 1344. par le Roy Edoüard III. On parle diversément des

*Chamber-  
laine de l'E-  
cat present  
d'Angleter-  
re*

*P. Anselme  
c. 23. p. 144.  
du Palais de  
l'Honneur.*



raisons de son origine ; & voicy une des plus probables opinions. Une Comtesse de Salesbury , estant venuë rendre graces à Edoüard , de ce qu'il avoit contraint le Roy d'Ecosse à lever le Siege qu'il avoit mis devant un Château de cette Comtesse : Edoüard fut touché d'amour pour elle ; & quelque temps d'absence n'ayant pû guerir cette passion , il souhaitta de la revoir , & pour en avoir un pretexte , il fit publier des Festes galantes , où elle se trouva accompagnée de son mary. Un jour qu'il y avoit Bal , elle laissa choir en dansant , une Jarretiere bleuë ; & le Roy l'ayant promptement ramassée , donna lieu à l'Assemblée d'en sourire , & de fonder sur cét empressement , des conjectures desavantageuses à la vertu de la Comtesse : Ce que le Roy ayant reconnu , justifia sa civilité officieuse par ces paroles, *Honny soit qui mal y pense*. Dès lors il se proposa de mettre la Jarretiere bleuë en éclat , & de la rendre precieuse à beaucoup de Courtisans qui l'avoient regardée avec mépris , ou avec raillerie : De sorte qu'il en institua l'Ordre le 23. Avril , sous les auspices de S. Georges. Le nombre des Chevaliers n'excede jamais celuy de 26.

Le Collier de cét Ordre est d'or , composé de Roses blanches & rouges , qui sont de Lancastre & d'Yorck ; Il est entrelassé de nœuds en lacs d'amour , qui representent la Jarretiere. Le Roy Jacques VI. fit mettre dans ces lacs , des Chardons , qui sont de l'Ordre d'Ecosse , afin d'unir ces deux Ordres ensemble.

L'Ordre d'Ecosse est celuy que l'on nomme de S. André , du Chardon , ou de la Ruë : Sa devise est, *Il deffend ma deffense*.

Le Roy qui en est le Chef , porte aux jours de Ceremonie , un Manteau de velour violet , doublé de damas blanc. Sur le Manteau il y a une Croix rouge dans un Escu d'argent. Il porte à sa Jambe gauche , une Jarretiere bleuë , enrichie d'émail & de pierreries , & d'une Boucle , où est pour devise , *Honny soit qui mal y pense*. Il porte au col le Collier de l'Ordre , qui soutient la Figure de Saint Georges , avec la mesme devise. Sur le Juste-au-corps , ou sur le Manteau ordinaire , il y a une Estoille en broderie d'argent , avec un Saint Georges dans le milieu.

Voicy les Titres du Roy : Charles II. par la grace de Dieu , Roy d'Angleterre , d'Ecosse , de France , & d'Irlande , Deffenseur de la Foy.

Ses Livrées sont de couleur Rouge.







*Estat general des Isles Britanniques.*

L'Air de l'Ecosse est froid, & sujet aux vents : Celuy d'Angleterre est beaucoup plus moderé, quoyque l'Hyver ne laisse pas d'y estre fort rude : Mais en Irlande l'air est pesant & humide. Le terroir d'Ecosse est ordinairement mêlé de pierres. Quand le froment y est semé, il degene en seigle. L'avoine y croist en abondance ; & l'orge y est si commun, qu'il vient en beaucoup d'endroits sans estre cultivé. L'Angleterre est seconde en fromens & en seigles. L'Irlande est sablonneuse, & rapporte peu de grains, mais elle a de bons pasturages, où l'on nourrit quantité de bestail : On ne recueille point de Vin dans aucune de ces Isles.

*Darvity des Isles Britanniques.*

*Chamberlains de l'Etat present d'Angleterre repages et 1. &c.*

Les Ecossois ont ordinairement la taille grosse, l'humeur douce, & l'ame genereuse. La taille des Anglois est bien proportionnée ; ils aiment à s'habiller à la Françoisé, & aiment les plaisirs : Ils ont beaucoup de fierté. Le petit Peuple y est feroce ; mais ceux qui ont un peu de naissance, aiment l'honneur & les belles Lettres. Les Irlandois sont bien faits, ont l'humeur melancolique, & les sentimens honnestes & sincerés. Les Femmes de ces trois Nations sont fort belles, & particulièrement les Angloises : Celles-cy aiment extrêmement la liberté, & n'en usent pas mal ; Elle ne haïssent pas la bonne chere ny la promenade, mais elles prennent beaucoup d'empire sur les hommes ; aussi on dit ordinairement que l'Angleterre est le Paradis des femmes, & l'Enfer des chevaux ; car en effet, on y traite le beau sexe avec une douceur excessive, mais on y fatigue rudement les chevaux.

Le Trafic de l'Ecosse roule sur son charbon de terre, sur son fer, sur ses laines, & sur son Poisson salé. L'Angleterre fournit des laines, des draps, de l'estain, d'excellens Chevaux, & de bons Dogues ; il en vient aussi des cuirs : On n'y trouve point de Loups. L'Irlande est riche en laines, en cuirs, en beurre, en fromage, en poissons, & sur tout en saumons.

Ces trois Nations sont belliqueuses. La valeur des Ecossois s'est fait sentir aux Anglois avant l'union des deux Royaumes. L'Infanterie Angloise se signale dans l'attaque des Places, & dans l'abordage

dage & Vaisseaux Ennemis. Ils excellent dans la Navigation. Les Irlandois ne leur cedent point en valeur : En general la Cavalerie des trois Nations est également bonne, & d'un grand service.

La Religion Catholique a esté autrefois suivie en Angleterre & en Irlande avec un zele si extraordinaire, que l'an 1212. le Roy Jean, du consentement de tous les Comtes, Barons, & Seigneurs, se rendit Vassal du Pape & de l'Eglise Romaine; & avoua de tenir en foy & homage de l'Eglise, les Royaumes d'Angleterre & Irlande, à la charge de payer cens & rente annuelle & perpetuelle de mille marcs sterling, au jour de S Michel; outre le dernier S. Pierre, ou le don annuel d'un dernier sterling pour feu, promis anciennement par Inas, Roy d'Angleterre, l'an 740. & augmenté par le Roy Etelphe. Cét Hommage fut rendu par le Roy Jean, au Legat du Pape Innocent III. l'an 1213. en presence du Chancelier d'Angleterre, de l'Archevêque de Canterbury, de quatre Evêques, de six Comtes, & de plusieurs autres Seigneurs. Et encore que Thomas Morus, Chancelier d'Angleterre, fût le premier qui nia cette dépendance, toutefois de son temps mesme, & jusqu'à ce que le Roy Henry VIII se banda contre le Pape l'an 1534. le Cens & Tribut annuel fut toujours payé.

Le Roy Henry VIII. fut le premier qui s'employa fortement à la bannier d'Angleterre. Les causes du Schisme en font assez voir l'injustice. Ce Monarque ayant épousé Catherine, Fille de Ferdinand, Roy de Castille, une des plus vertueuses Princeesses de son Siecle, fut touché d'amour pour Anne de Bolen, qui luy donna du dégoût pour son Epouse. Il se resolut à un divorce pour faciliter son Mariage avec son Amante; & n'en pouvant obtenir la dispense de sa Sainteté, il se fit Chef de l'Eglise Anglicane, changea l'ancienne Religion, & en introduisit une nouvelle, qui encore aujourd'huy se divise en Presbiteriens, Anabaptistes, Independans, Kakers, Millenaires, & en quelques autres Sectes. Les Irlandois sont encore la plus grande partie Catholiques, & fort persecutez pour la Foy.

La Couronne d'Angleterre descend du Pere au Fils, & à ses Heritiers; & faute de Fils, à sa Fille aînée & à ses Heritiers; faute de Filles, à son Frere & à ses Heritiers; & faute de Frere, à sa Sœur & à ses Heritiers.

Le Fils aîné du Roy est Duc de Cornuaille né: Après il est fait Prince de Galles, par l'imposition d'un Bonnet Ducal sur sa teste, & d'une Verge ou Gaule d'or dans sa main.

*Bodines  
six Livres  
de la Re-  
publique.  
L.I.c 9.  
pag 114.*



## CHAPITRE XV.

*De l'Ancienne Germanie en general & en particulier.*

*De l'Allemagne en general. Division de l'Allemagne par Cercle. De la Ville de Vienne. Du Palais de l'Empereur. De l'Eglise de S. Estienne. Des Empereurs. De leurs Armories, Ordres Militaires, Titres & Livrées: Et de l'Estat du Païs. Du Royaume de Bohême. De la Ville de Prague. De la Silesie & Moravie, &c.*

---

*De l'Ancienne Germanie en general.*

**E**N traitant des Royaumes de Norvvege, de Danemark & de Suede, nous avons remis à parler de leurs anciens Peuples dans ce Chapitre, à cause que la plûpart de ces Peuples occupoient le vaste Païs que les Anciens appelloient *Scandia*, que plusieurs Geographes disent estre la partie Septentrionale de la Germanie, comme l'a remarqué le docte Cluverius, après une profonde recherche que les curieux pourront voir dans son Ouvrage.



Ptolemai  
charta Ger-  
mania.

Cluverii in-  
troduct.

Geograph. L.  
3. c. 1.

Brieti  
Geog. c. 2.  
Et 3. Et.  
T. 21

L'ancienne Gremanie estoit bornée au Septentrion par cette partie de l'Océan Septentrional que l'on nommoit *Almachius* & *Mare Chronium* ; à l'Orient par la Sarmatie Européenne ; au Midy par le Pais des Daces , la Pannonie , le Noricum , & la Vindelicie , qui font partie de l'Illyricum pris en general ; à l'Occident par la Gaule & par la Mer de Germanie, ou de *Morimartusa*, qui fait partie de l'Océan Septentrional.

Ses principales Montagnes font, le.

*Servo*,

*Asciburgius*,

*Sarmatici montes*,

*Hercynii* ou *Sudeti*,

*Melibocus* ou *Meliboccus*, &c.

Ses grandes Rivieres font,

*Vistula*,

*Iader* ou *Viader*,

*Albis*,

*Rhenus*,

*Danubius*, &c.

Les grands Peuples font, les


*Ingavones*,

*Vindili*,

*Hermiones*,

*Et Istavones*,

Quelques-uns y ajoutent les *Peucini* ou *Bastarna* : Nous en avons parlé dans le Chapitre de la Sarmatie Européenne.



Das alte Teutschland.

Fig. XXV.









Der Mittlernächte theil des alten Teutschlands.  
Fig. XXVI.



*De la Germanie en particulier.*

Les Peuples *Ingevones* comprenoient deux presqu'Isles : La plus grande & la plus Septentrionale estoit divisée en deux parties, qui sont, *Scandia* & *Finnigia* : L'autre presqu'Isle estoit nommé *Cimbri* *Chersonesus*

*Scandia* ou *Scandinavia*, nommée aussi *Balkia*, avoit les Peuples *Sitones* & *Sujones*.

Les *Sitones*, dont le Païs estoit appelée *Nerigon*, ont les Peuples *Lupiones* ou *Lappiones*, les *Seriofinni*, & les *Marchiofinni* : Il y a dans le Païs des *Marchiofinni*, le Promontoire *Rubeas*, qui est la pointe la plus Septentrionale de l'Europe ; & l'Isle *Berga*, où est maintenant *Bergen*, l'une des plus fameuses Villes du Royaume de Norvege.

Les Peuples *Sujones* peuvent estre subdivisez en d'autres Peuples, qui sont, les *Favones* ou *Favona*, *Hippodes*, *Sujones*, *Levona*, *Firasi*, *Guthe* ou *Guthi*, *Scaudii*, & *Hilleviones*. On y peut ajoûter les Peuples *Nord-manni*, si fameux dans l'Histoire.

Les Peuples considerables de la *Feningia* ou *Finnigia*, sont les *Seyrri*, *Carbânes* ou *Carbones*, *Hirri*, & *Finni* ou *Fenni*

La Chersonese Cimbrique, ou *Cimbri* *Chersonesus*, outre les Peuples *Cimbri*, qui donnoient le nom à ce Païs, avoit les Peuples *Chali*, *Cobandi*, *Sabalingii*, *Sigulones*, & *Phundusi*. Les Saxons ou *Saxones* en occupoient l'Isthme.

Les Peuples *Teutones* occupoient diverses Isles qui sont à l'Orient de la Chersonese Cimbrique ; les plus Septentrionales sont les trois petites *Alocia* ; mais la plus grande de toutes est *Codanonia*, où demeuroient la plupart des Teutons ; à son Midy il y avoit les *Hernodes*.

Les *Cauchi* ou *Cauci*, & *Chavesi*, avoient les Villes de *Stasio*, *Fabirimum* ou *Phabirimum*, & *Amasia* ou *Amisfa*.

Quelques-uns font difficulté de comprendre dans l'ancienne Germanie, la plupart des Peuples que nous venons de nommer, & n'y mettent ordinairement que ceux dont on trouvera la position dans la Carte suivante.

Les grands Peuples *Vindili* avoient les Peuples.

*Angli* ou *Angli*, deux Villes de *Marionis*, *Lauburgium*, &c.

*Varini* ou *Verini*, où estoit la Ville de *Varinum* Varin, &c.

*Eudones* la Ville de *Bunitium* Stralsunt : Proche de ces Peuples il y a une Isle où la Déesse *Hertha* estoit adorée, maintenant *Rugen*.

*Suardones*,

*Rugii* avoient la Ville de *Rugium* Rugenvold.

*Heruli* ou *Lemovii*.



*Gytones* ou *Gothones*, & *Guttones*, avoient la Ville de *Gytonium*, qui fut depuis nommé *Gedanum* Dantzic.

*Burgundiones* ont la Ville de *Limiosalem* Gnesne.

*Semnonnes* les Vill de *Bunifium*, *Setidava*, *Lugidunum*, &c.

*Langobardi* la Ville de *Budorigum* Brandebourg.

Les Peuples *Hermiones* avoient sous eux divers Peuples, sçavoir les *Cherusci*, & les Villes de *Leuphana*, *Tulisburgium*, *Mesurium*, *Phengarum*, &c. Ces Peuples furent depuis nommez *Franci*.

*Chatti* ou *Catti*, ont les Villes de *Munitium* Gottingen, *Devona* Neumarch, *Calegia* Wittemberg ou Weimar, *Bicurgium* Erford, *Hermunduri*, la Ville d' *Argelia* Torgau, &c.

*Marcomanni*, où estoient auparavant les Peuples *Boii*, ce qui fit nommer le Pais *Bohamum*, ont les Villes de *Cassurgis* Kauris, *Marobodum* Prague, où demouroit le Roy de ces Peuples, *Meliodunum*,

*Bubienum* Buduis, *Redintuinum* Tein, &c.

*Marsingi* la Ville *Hegithmatia* Lignitz en Silesie.

*Burii* la Ville de *Calisia* Kalisz.

*Lugii* ou *Lygii*, & *Laniones*, la Ville de *Carrodunum* Crakovv.

*Mosi*, la Ville de *Budorgis*.

*Gothini* la Ville de *Parienna* Parn.

*Quadi*, la Ville de *Ebrodunum* ou *Robodunum* Brun.

*Armalausi*, où estoient auparavant les Peuples *Narisci*, ont les Villes de *Menosgrada* Egra, *Cantiabis* Amberg, &c.

*Hermunduri*, dont le Pais estoit auparavant occupé en partie Par les Peuples *Harudes*, avoient les Villes de *Gravionurium* Bamberg, *Segodunium* Nuremberg, *Ara Flavia*, Northlinguen, &c.

*Alemanni* ou *Alamanni*, ont les Villes de *Rhusiana*, *Lentium*, *Tarodunum* Fribourg, *Blusiacus* ou *Brisiacus*, *Mons*, *Solicinium*, &c.

Les grands Peuples *Istevones* en comprenoient plusieurs autres moindres, sçavoir, les

*Frisii*, qui ont le Port de *Manarmanis* Harlingen.

*Angrivarii*, où furent depuis les *Franci* ou *Salii*, ont la Ville *Nabalia*.

*Dulgibini*, où estoit la Riviere *Amisia*.

*Chassuarii*, la Ville de *Tecellia* Tekelembourg.

*Marfi*, la Ville de *Lupia* Lippe.

*Mattiaci*, la Château ou Bourg *Mattium* Marfpurg.

*Sedusi*, la Ville de *Lupodanrum* Lavenbourg.

*Sicambri*, sous lesquels estoient compris les Peuples *Uspetes* ou *Uspii*, *Tentleri*, avec la Ville de *Disporum*.

Les *Chamavi* ont la Ville de *Mediolanium*.

Der Mittägige theil des alten Teutschlands oder das Warhafte  
Teutschland.

Fig: XXVII.









Teutschland ins gemein.

Fig: XXVIII.



## De l'Allemagne en general.

Tout ce que l'on connoist aujourd'huy sous le nom d'Allemagne, faisoit autrefois partie de la *Germanie*, partie de l'ancienne *Pannonie*, du *Noricum*, de la *Vindelicie*, & de la *Rhatie*.

Les bornes ordinaires de l'Allemagne, sont du costé du Septentrion une partie de l'Océan Septentrional, appelé Mer d'Allemagne, le Danemark, & la Mer Baltique; à l'Orient la Pologne & la Hongrie; au Midy l'Italie; & à l'Occident la France.

Ses principales Rivieres sont, le Vezér, l'Elbe, l'Oder, le Danube, le Rhin, &c.

Ces Païs contient un tres-grand nombre de Principautez, & plusieurs Villes, parmi lesquelles il y en a que l'on appelle *Imperiales*, & d'autres que l'on nomme *Anseatiques*.

Les *Imperiales* sont des Villes & Républiques libres, qui ont droit d'envoyer des Députés aux Diètes de l'Empire, & qui mesme composent un des trois Colleges de l'Empire.

Les Villes *Anseatiques* sont celles qui se sont confederées l'une avec l'autre pour une assistance reciproque, particulièrement pour le Commerce.

On a divisé l'Allemagne en deux parties, Haute & Basse. La Basse Allemagne, qui est aussi nommée à cause de la pente & du cours des Rivieres, fait la partie Septentrionale de toute l'Allemagne. Ses principales Provinces sont, les Duchez d'Holface, de Mecklenbourg, de Pomeranie, Marquisat de Brandebourg, Duché de Silesie, Marquisat de Lusace & de Misnie, Landgraviat de Thuringe, & celui de Hesse, &c. Les Archeveschez de Mayence, de Treves, & de Cologne: Les États de Lorraine, les Païs-Bas, la Westphalie, Duché de Breme, de Lunebourg, de Brunsvick, & de Magdebourg.

La Haute Allemagne, qui est au Midy de la Basse, comprend le Royaume de Boheme, le Marquisat de Moravie, l'Archiduché d'Autriche, avec les Terres Hereditaires, comme les Duchez de Steirie, de Carniole, de Vindismarck, de Carinthie, le Comté de Tirol, &c. Le Païs des Grisons & Suisses, l'Alsace, le Palatinat du Rhin, les Provinces de Franconie, de Baviere, & de Suaube, &c.

*Brietii*  
Geog. part.  
1. L. 1. c. 4.  
p. 25. T. 2.  
p. 2. L. 1.  
c. 2. p. 36.

*Bonair sur*  
*les affaires*  
*d'Allema-*  
*gne* p. 137.

*Cluverii*  
Geograph.  
Lib. 3. cap. 8.

*Golnitzii*  
Geog. L. 2. c.  
4 p. 134.

*Davity de*  
*l'Europe T.*  
1. v. 644.



*Division de l'Allemagne par Cercles.*

L'Empereur Maximilien I. du nom, divisa l'Allemagne en six Cercles en l'an 1506. puis en dix en l'an 1512. y comprenant le Cercle de Bourgogne, sous lesquels sont compris tous les États différents qui composent l'Empire. Cette division de l'Allemagne par Cercles estant fort en usage, nous avons crû devoir la preferer aux autres: Voicy les noms de ces dix Cercles, en suivant toujours nostre Methode Geographique.

Le Cercle de la *Basse-Saxe.*

Le Cercle de la *Haute-Saxe.*

Le Cercle d'*Autriche.*

Le Cercle de *Suaube.*

Le Cercle d'*Alsace* ou du *Haut-Rhin.*

Le Cercle *Electoral du Rhin*, ou du *Bas-Rhin*, ou des quatre Electeurs.

Le Cercle de *Bourgogne*, qui est presentement hors d'Allemagne.

Le Cercle de *Westphalie.*

Le Cercle de *Franconie.*

Et le Cercle de *Baviere.*

Les Electeurs sont si considerables dans l'Empire, qu'il est bon d'en toucher icy quelque chose, avant que de décrire leurs États.

Ce sont eux qui ont droit d'élire l'Empereur, ce qui leur a fait donner le nom d'Electeurs. Ils sont au nombre de huit, trois Ecclesiastiques & cinq Laïques.

Les Ecclesiastiques sont,

L'Archevêque de Mayence, qui prend le Titre de Doyen des Electeurs, & de grand Chancelier de l'Empire en Allemagne.

L'Archevêque de Treves, grand Chancelier de l'Empire dans la Gaule.

L'Archevêque de Cologne, grand Chancelier de l'Empire en Italie.

Les Laïques sont,

Lé Roy de Boheme, qui est grand Echanfon.

Le Duc de Baviere, qui est grand Maître d'Hôtel.


Le Duc de Saxe, qui est grand Marechal.

, Le Mar-

Die Zehen Kreÿsse in Teutschland.

Fig. XXIX.








Le Marquis de Brandebourg , qui est grand Chambellan.

Le Comte Palatin du Rhin , qui est grand Thresorier ; Il n'est crée que depuis la Paix de Munster , en 1648. car auparavant il n'y avoit que sept Electeurs , sçavoir , les trois Ecclesiastiques , le Roy de Boheme , le Comte Palatin du Rhin , le Duc de Saxe , & le Marquis de Brandebourg : Mais Frederic V. Electeur Palatin , ayant esté mis au Banc de l'Empire , sa dignité Electorale fut donnée au Duc de Bavarie ; & par le Traité de Munster , l'on créa un huitième Electorat , & une Charge de grand Tresorier en faveur de Charles Ludovic, dernier Electeur Palatin, fils aîné de Frederic.



*Du Cercle de Basse-Saxe.*

**C**E Cercle comprend divers Estats suivant la Matricule de l'Empire, qui sont, Ecclesiastiques, Laïques, & Villes Imperiales.

Les Ecclesiastiques sont,

Les Archeveschez de Breme & de Magdebourg ; les Evêchez de Halberstad, Hildesheim, Lubec, Schuverin, Ratzenbourg, ausquels quelques-uns ajoûtent celuy de Schlesvik.

Les Laïques sont,

Les Duchez de Holface, de Saxe-Lavvenbourg, Brunsvik, Lunebourg, & de Mekelbourg.

Les Villes Imperiales sont, Lubek, Hambourg, Mulhausen en Thuringe, Northavfsen, Goslar, Gottingen, &c.

Ceux qui seront curieux de trouver la plûpart des positions de ces Pais & Villes sur nos Cartes, n'ont qu'à suivre l'ordre de nostre Methode Geographique, qui sans avoir égard aux dignitez, commence toujours à s'énoncer du Septentrion vers l'Orient, Midy, Occident, &c. Nous avons ajoûté de plus quelques Estats de divers Seigneurs, qui sont situez dans les Cercles, sans avoir égard s'ils ont droit d'envoyer des Deputez aux Dietes de l'Empire : Cét avertissement servira pour ce Cercle & pour tous les autres.

Les Ducs de Holface ou d'Holstein, possèdent la partie plus Meridionale de la presqu'Isle de Jutlande, & sont divisez en plusieurs branches, qui portent d'ordinaire les noms des Villes ou Châteaux de leurs residences, sçavoir, de Sunderbourg, Glusbourg ou Lusbourg, Gottorp, Ploen, Glustad, &c.

Le Duc de Holstein Glustad est le Roy de Danemark : Proche le Château de Gottorp est la Ville de Slesfvick, qui estoit avant l'année 1556, le Siege d'un Evêque Suffragant de Lunden.

L'Evêque de Lubeck, qui est Protestant, est Suffragant de Breme : La Ville de Lubeck est libre, Imperiale, & la Capitale des Villes Anseatiques.

La Ville de Hambourg, une des plus fameuses d'entre les Imperiales, n'est devenue veritable Ville Imperiale, que depuis l'année 1631.

L'Evêché de Ratzenbourg est Suffragant de Breme ; l'Evêque en estoit autrefois Seigneur, mais par la Paix de Munster de 1648. il appartient aux Ducs de Mekelbourg.

Le Duché de Saxe Lavvenbourg a sa Ville Capitale de mesme nom.

Il y a deux Ducs de Mekelbourg, sçavoir, Mekelbourg Gustrov, & Me-







& Mekelbourg Suverin : La Ville de Suverin estoit le Siege d'un Evêque Suffragant de Breme ; il a esté secularisé par le Traité de Munster , en faveur de Ducs de Mekelbourg ou de Meklenbourg, qui cederent aux Suedois le droit qu'ils avoient sur la Ville de Wilmar, qui est au Septentrion de Suverin,

Danneberg est un Comté qui a une Ville de mesme nom, située sur la petite Riviere de Tetze.

L'Archevesché de Magdebourg , & l'Evesché d'Halberstat , ont esté secularisez par le Traité de Munster , le premier érigé en Duché, le second en Principauté en faveur de l'Electeur de Brandebourg, pour le recompenser de la cession de son droit fait aux Suedois sur ce qu'ils possèdent en Pomeranie, dont nous parlerons dans la Haute-Saxe. Au Midy d'Halberstat est le Comté de Regenstein.

Les Villes de Goslar, Northavfsen, Mulhausen, Gottingen , sont en la partie Meridionale de ce Cercle. Le Ville de Gottingen n'est plus Imperiale, elle appartient au Duc de Brunsvick. Le Comté de Plesse , & la Principauté d'Eschfeld, qui est au Duc de Lunebourg, sont au Midy de la Ville de Gottingen : Et vers le Nord de cette même Ville est le Duché de Grubenhagen.

L'Archevesché de Bremen ou de Breme , a esté secularisé par le Traité de Munster , & érigé en Duché en faveur de la Couronne de Suede : La Capitale de ce Duché estoit autrefois la Ville de Bremerfurde , ancienne residence des Archevêques ; mais depuis peu les Suedois ont éably la Ville de Staden pour Capitale. La Ville de Breme n'appartient point aux Suedois , & n'appartenoit pas même cy-devant aux Archevêques ; elle a pretendu & pretend estre Imperiale.

Les Ducs de Lunebourg & Brunsvic sont divisez en trois brunches, qui sont, Zell ou Grubenhagen, Wolfen-butel, Hanovver ou Kalenberg ; Leurs residences sont dans des Villes de mesme nom.

Le Duc de Brunsvick & de Lunebourg, comme Archevêque ou Administrateur de Magdebourg, est Directeur de ce Cercle ; mais à present il en partage la Direction avec le Duc de Breme, sans prejudice du droit du Duc de Brunsvick , qui est toujours Codirecteur.

La Ville de Brunsvick pretendoit estre liber & independante , ayant jouy de la liberté , & d'une independance presque entiere jusqu'en l'année 1671. mais elle a esté assujettie par tous les Princes de la Maison de Brunsvick, & est demeurée aux Ducs de Brunsvick Wolfen-butel.

*Du Cercle de Haute-Saxe.*

**C**E Cercle comprend divers Estats , qui sont , selon la Matricule de l'Empire , Ecclesiastiques & Laïques.

*Les Ecclesiastiques sont.*

Les Evêchez de Meissen , Mersbourg , Naumbourg , Brandebourg , Havalberg , Lebus , Kamin : Les Abbayes de Salved, Riterhausen ; les Abbayes de Filles de Quedelinbourg , Gerenrode & de Valkenried.

*Les Laïques sont ,*

Le Duché & Electorat de Saxe , & les autres Ducs de Saxe , l'Electorat de Brandebourg , le Duché de Pomeranie , la Principauté d'Anhalt ; les Comtez de Schvartzembourg , Mansfeld , Stolberg , Barby , Hohenstein ; Gleichen , Rupin , Bluchlingen , Gleichen , Leisneck , Widerfeld , Rugenstein , Russe-de-plavv ; le Burgrave de Tautemberg ; les Seigneuries d. Bernavv , de Gratz , & de Schonbourg.

L'on trouvera la position de la plupart de ces Pais & Villes sur nostre Carte, en suivant nostre Methode Geographique.

On remarque qu'à nostre respect la Pomeranie est divisée par l'Oder en Ulterieure & Citerieure : La Ville Capitale de l'Ulterieure est Stetin , & celle de la Citerieure est Wolgast. La Pomeranie Citerieure a esté cedée aux Suedois par le Traité de Munster de 1648. avec l'Isle & la Ville de Wollin , Stetin , & quelques autres Places de la Pomeranie Ulterieure, le reste ayant esté laissé à l'Electeur de Brandebourg qui en jouit.

La Ville de Stetin estoit autrefois la Capitale de toute la Pomeranie, & le séjour des Ducs.

La Ville de Colberg, située sur le bord de la Mer Baltique, est la plus considerable de la Pomeranie Ulterieure ou de Brandebourg.

A l'Orient de l'Isle de Wollin est la Ville Episcopale de Kamin ou Cammin , dont l'Evêque estoit Suffragant de l'Archevesché de Gnesne en Pologne , avant qu'il fut secularisé en faveur de l'Electeur de Brandebourg.

A l'Occident de l'Isle de Wollin , dans le Duché de Meclebourg, est le Comté de Russe-de-Plavv.

Dans



der Ober Sächsischen Kreys.

Fig. XXXI.





Dans le Marquisat de Brandebourg sont les Villes de Rupin, Berlin, Lebus, Brandebourg, Havelberg, &c. La Ville de Rupin ou Rapin porte le Titre de Comté: Elle appartient à l'Electeur de Brandebourg. La Ville de Berlin est la Capitale de l'Electorat de Brandebourg: Elle est située sur la Riviere de Sprée; & vers le Midy de Berlin, & sur la mesme Riviere, est une autre Ville nommée Cologne. Au Nord de cette Ville est celle de Bernau, avec Titre de Comté. Les Villes de Lebus, Brandebourg & Havelberg, ne sont plus Estats d'Empire; elles appartiennent à cet Electeur: Elles ont toutes esté Siege d'Evêques. Les Evêques de Havelberg & de Brandebourg, estoient Suffragants de l'Archevesché de Magdebourg; & celui de Lebus l'estoit de Gnesne.

Riterhausen ou Riddagshausen est une Abbaye située vers l'Occident de la Ville de Havelberg, & proche de la Ville de Brunsvic.

Dans la Haute-Saxe sont les Comtez de Barby, de Viderfeld; les Estats des Princes de Anhalt, & des Comtes de Mansfeld & Hohenstein: Les Abbayes de Filles de Valkenriede, Gerenrode & Quedlinbourg: Les Comtez de Mullingen; l'Abbaye de Falkenstein, & le Comté de Stolberg. L'Abbaye de Gerenrode est sous l'Advocatie du Prince d'Anhalt. L'Electeur de Brandebourg, comme Duc de Magdebourg, a quelque chose dans le Comté de Mansfeld.

La Maison de Saxe, outre l'Electorat, comprend dans le Misnie & Voirland, le Duché de Saxe-Mersbourg, avec une Ville de même nom. La Ville de Leiptzick, fameuse pour la celebre Bataille du Grand Gustave. Le Duché de Saxe-Meisslein, avec une Ville de même nom; les Villes de Dresde, Capitale de Misnie, & Zuikau, Capitale du Voirland. Les Duchez de Saxe-Altembourg, de Saxe-Naumbourg, avec des Villes de leurs noms, &c.

La Seigneurie de Schombourg est au Midy de Mersbourg, aussi bien que le Burgraviat de Tautenberg, & la Seigneurie de Gratz, qui est en Misnie.

La mesme Maison de Saxe possède en Turinge les Duchez de Saxe-Weimar, Saxe-Gotha, Saxe-Eysenack, & Saxe Cobourg en Franconie. Dans le mesme Pais de Turinge est le Comté de Beichlingen: La Ville d'Erfurd, Capitale de Turinge; Salved est une Abbaye: Schuartzembourg & Gleichen sont des Comtez.

L'Electeur de Saxe est Directeur de ce Cercle.



*Du Cercle d'Autriche.*

**C**E Cercle comprend plusieurs Estats, qui sont, selon la Matricule de l'Empire, Ecclesiastiques & Laïques.

Les Ecclesiastiques sont,

Les Evêchez de Trente , Brixen , Gurck , Chiemsée , Lavant, Secckovv; les Bailliages d'Autriche & d'Adefe, qui sont deux Commanderies,

Les Laïques sont,

L'Archiduché d'Autriche; les Comtez de Schonbourg, Roggen-dorff, Hardeck & Losenstain, la Baronie de Wolkenstein, &c.

L'on trouvera la position de la plupart de ces Païs & Villes dans la Carte presente, en suivant toujours nostre Methode Géographique.

L'Empereur possede l'Archiduché d'Autriche, la Styrie, la Carniole, la Carinthie, le Tirol, le Vindisnarck, & même une bonne partie de la Suaube.

Vers le Septentrion de l'Archiduché d'Autriche, est le Comté de Hardeck, qui est rayé de la Matricule de l'Empire.

L'*Archiduché d'Autriche* a pour Villes principales Krems, Vienne, Neustat, Ems, Lintz, &c.

La Ville de Vienne est la residence de l'Empereur, & la Capitale de la Basse-Autriche; nous en parlerons cy-après.

Neustat est le Siege d'un Evêque Suffragant de l'Archevêché de Saltzbourg.

Losenstein & Wolkenstein sont deux Villages qui ont chacun leur Château, situez en Haute-Autriche. Ils sont comme les principaux lieux des deux Seigneurs de ce nom, qui sont rayez de la Matricule de l'Empire.

Efferding est une Ville où il y a deux Châteaux, l'un au dedans de la Ville, & l'autre au dehors, sur une Montagne nommée Schombourg.

Schombourg ou Schaumberg est un Château environ à trois lieues au dessus de Lintz; ce Comté fut rayé de la Matricule en 1548, & est maintenant compris dans l'Archiduché d'Autriche.







*La Stirie* a pour Places considerables Seckovv , Gratz , &c. Seckovv n'est qu'un Château où l'Evêque de ce nom , qui est Suffragant de Saltzbourg , fait sa residence : Ce Château est situé sur une hauteur proche le Bourg de Leibnitz ; & cet Evêque prend quelquefois le nom d'Evêque de Leibnitz. Gratz , Gratz ou Gracz , est la Capitale de Styrie.

*Le Comté de Cilley* a la Ville de Cilley pour Capitale.

*La Carniole* a pour Ville Capitale Laubach ; c'est le Siege d'un Evêque Suffragant de Saltzbourg. Vers son Orient est le Marquisat de Vindes ou Vindismarck , qui a pour Capitale Gostchee ou Gotsche : Et à l'Occident de la Carniole est le Comté de Gorice , où est la Ville de Gorice , qui est du Frioul en Italie.

*La Carinthie* a pour Villes remarquables Gurch , S. Veit , Lavant ou Lavemonde , &c. Les Villes de Gurch & Lavemonde sont Sieges d'Evêques Suffragants de Saltzbourg : La Ville de S. Veit servoit de demeure à ses Ducs.

Les Evêques de Gurck , Seckovv , Lavant ou Lavemonde , & Chiemsée , ne sont plus Estats d'Empire. La Maison d'Autriche a fait décharger les trois premiers de leurs taxes ; & le dernier de ces quatre Evêchez , par Sentence definitive renduë en la Chambre Imperiale de Spire en 1568. fut adjugé à l'Archevêque de Saltzbourg qui en est Seigneur.

*Le Tirol* a pour Ville Capitale Inspruck : Vers le Septentrion de cette Ville est celle de Chiemsée , Siege d'un Evêque Suffragant de Saltzbourg , aussi-bien que ceux de Brixen & de Trente.

*En Suanbe* la Maison d'Autriche possède vers le Midy du Lac de Constance , la Ville de Bregentz ; le Comté & Château de Montfort ; les Comtez & Villes de Feldkirch , de Sonneberg , la Ville de Pludents , & vers l'Orient de Basse sont les quatre Villes Forestieres de Reinfeld , Sekingen , Waldshust , & de Lauffenbourg , qui sont aussi à la Maison d'Autriche.

Les Bailliages d'Autriche & d'Adese ne sont plus Estats d'Empire ; la Maison d'Autriche les en a fait ôter. Le Bailliage d'Adese est proche la Riviere de son nom , que quelques-uns nomment Adige ; elle passe par Trente.

*Du Cercle de Suanbe.*

CE Cercle comprend divers Estats qui sont , selon la Matricule de l'Empire, Ecclesiastiques, Laiques, & Villes Imperiales.

Les Ecclesiastiques sont,

Les Principautez & Evêchez de Constance, d'Augsbourg & de Coire; l'Abbaye & Principauté de Kempten ; la Prevosté & Principauté d'Elvvangen; les Prelatures & Abbayes de Salmonsveil , Weingarten, Ochsenhavsén, Gengenbach, Elchingen, Yrsin ou Yrsée, Aursperg ou Ursperg, Roggenbourg ou Rockenburg, Schussenried, Weissenavv ou Minderavv, Marchthal, Ysne ou Ysny, Petershausen, Wetenhausen, Ottenbeurn, Schouttern, Reichenavv, S. Gal, S. Blaise, Stein, Schaffouse, Einsideln, Pfriem, Pfeffers, Saint Ulrich, Rockenaufen, Saint Pierre, Dicentis, Kreutzlingen, Saint Jean de Thurthal, Königsbrunn, Munchroth, Roth, Maulbrun : Les Principautez & Abbayes de Filles de Buchavv sur le Federsee, & de Lindavv : Les Abbayes de Filles de Rotten-Munster, Bayndt, Heppach, Hekenbach , Guttzell, Lindau ; le grand Commandeur du Bailliage d'Alsace & de Bourgogne; le Commandeur d'Alschhausen, &c.

Les Laiques sont,

La Principauté & Duché de Wirtemberg ; la Marquisat de Bade-Bade & Bade-Dourlac; la Principauté de Hohen-Zolern; les Comtez de Furstemberg, Hohen-Zollern, Oettingen, Helffenstein, Eberstein, Geroltzegg, Sultz, Montfort, Königseck, Waldbourg, Graffeneck, Justingen, Hohen-Embs, Fougger, Trautmansdorff & Schlick.

Les Villes Imperiales de Ulm, Augsbourg, Eslingen , Retlingen, Nordlingen, Überlingen, Memmingen, Giengen, Pöpfingen Hall, Constance, Donauvert, Rotvveil, Heilbrunn , Gemund , Lindavv, Dinckelspiel, Ravensbourg, Kempten, Kauffbeuren, Weil, Wangen, Offenbourg, Gengenbach, Zell-am-Hammerspach , Ysny ou Isne, Leutkirchen, Wimpffen, Pfulemdorf, Buchhorn, Ahlen ou Aalen, Buchavv sur le Federsee, Bibrach, S. Gal, Schaffouse, &c.

La position de la plupart de ces Pais & Villes se trouvera sur nostre Carte, en suivant nostre Méthode Geographique.

*Dans la partie de la Suanbe, qui est au Septentrion du Danube, sont les Pais & Villes suivantes, sçavoir ,*

Le Comté de Haulac ou de Hohenloë.


Heilbrunn ou Hailbron, & Hall, sont Villes Imperiales.

Elveng ou Elvvangen est une Prevosté Ecclesiastique.









Dinckelspiel est une Ville Imperiale.

Ottingen est Capitale du Comté de son nom.

Pappenheim est un Comté.

Popfingen & Nordlingen sont Villes Imperiales.

Donavert n'est plus Ville Imperiale ; elle est à l'Electeur de Baviere.

Giengen est une Ville Imperiale.

Elchingen est une Abbaye de l'Ordre de S. Benoist.

Ulm est une Ville Imperiale.

Gravenneck ou Grasseneck est la Capitale d'un Comté de ce nom.

Rotten-Munster est une Abbaye de Filles de l'Ordre de Citeaux.

Rotweil est Ville Imperiale.

Sultz est un Comté qui a une Ville de son nom ; nous en parlerons cy-apres.

Zeel est une Ville Imperiale.

Gengenbach & Offenbourg sont Villes Imperiales ; il y a une Abbaye de l'Ordre de S. Benoist dans Gengenbach , dont l'Abbé a voix aux Diettes.

Bade est un Marquisat divisé en Bade-Bade, & Bade-Dourlac.

Gorhtzheim est comme la Capitale du Comté d'Eberstein.

Lœvenstein ou Lœbensten & Lauffen, sont des Comtez.

Gemund & Ahlen sont Villes Imperiales.

Koenigsbrunn est une Abbaye qui dépend du Duc de Wirtemberg, & n'est plus Estat d'Empire; elle est de l'Ordre de Citeaux.

Alschausen ou Archausen est une Commanderie de Malthe.

Falckenstein ou Valkenstein & VVeissenteig, sont des Baronies.

Reutlingen ou Retling est Ville Imperiale.

Hohen-Zolern est un Comté.

Eslingen est une Ville Imperiale.

Tubingen est un Comté maintenant uny au Duché de VVirtemberg.

VVeil est une Ville Imperiale.

VVirtemberg est un Château d'où les Ducs prennent leur nom: La Capitale de ce Duché est la Ville de Stutgart.

*Dans la partie de la Snaube, qui est au Midy du Danube , sont les Pais & Villes cy-apres nommez.*

Les Estats des Comtes de Fuggere ont la petite Ville de VVeissenhorn, qui leur tient lieu de Capitale ; elle est située vers le Midy de la Ville de Ulm.

Aus-

Ausbourg est Ville Imperiale. Dans cette Ville est l'Abbaye de S. Ulric: L'Evêque d'Augsbourg, qui est Suffragant de Mayence, pretend que cette Abbaye n'est pas Estat d'Empire; affaire est néanmoins indeterminée. La Capitale de l'Evêque d'Ausbourg, & la demeure de l'Evêque, est Dilingen sur le Danube, à l'Occident de Donavert.

Yrlée, Yssive, Hirlau ou Yrsin, est une Abbaye de l'Ordre de Saint Benoist, située dans le milieu d'une Forest.

Kauffbeuren & Kempten sont Villes Imperiales; l'Abbaye de Kempten est Imperiale, & de l'Ordre de S. Benoist.

Imens ou Imenstad est un grand Bourg, ou petite Ville, Capitale de l'Estat des Comtes de Kœnigseck.

Montfort est un Château qui donne le nom aux Comtes de Montfort, mais il ne leur appartient pas; il est à la Maison d'Autriche, comme il a été dit en parlant du Cercle d'Autriche. Les Estats des Comtes de Montfort ont pour Capitale Tettung ou Tetlang, vers le bord Oriental du Lac de Constance.

Hohen-Embs est un Bourg accompagné d'un Château; ce Bourg tient lieu de Capitale aux Estats des Comtes de Hohen-Embs.

Lindavv & son Abbaye sont Imperiales.

Buchhorn est une Ville Imperiale.

Constance n'est plus Ville Imperiale; elle appartient à l'Archiduc d'Autriche: La Capitale de l'Evesché de Constance, & la residence de l'Evêque, qui est Suffragant de Mayence, est Merspourg, vis-à-vis de Constance, & sur la partie Orientale du Lac. L'Abbaye de Petershausen est dans le Fauxbourg de Constance; elle est de l'Ordre de S. Benoist: L'Evêque de Constance & le Duc de Wirtemberg, sont Directeurs du Cercle de Suabe.

Reichenavv est une Abbaye jointe à l'Evesché de Constance.

Salmonsveil est une Abbaye de l'Ordre de Cîteaux.

Vberlingen est une Ville Imperiale.

Tongen ou Tingen est la Capitale de l'Estat du Comte de Sultz: La Ville de Sultz, Capitale du Comté de ce nom, est au Septentrion de Rothveil; elle n'appartient pas aux Comtes de Sultz, mais aux Ducs de Wirtemberg.

Klettgau est un Landgraviat qui appartient au Comte de Hohen-Embs.

Saint Blaise est une Abbaye de l'Ordre de Saint Benoist; & celles de Saint Pierre & de Schouttern en sont d'autres, dont les Abbez ne comparoissent plus dans les Diettes; la Maison d'Autriche pretend qu'ils ne sont plus Estats d'Empire.

Fur-



Furftemberg est un Château & Ville qui a donné son nom au Comté.  
 Weingarten est une Abbaye de l'Ordre de Saint Benoist.  
 Pfullendorf est une Ville Imperiale.  
 Bueharr & son Abbaye de Filles, sont Estats d'Empire.  
 Gutten-Zell est une Abbaye de Filles de l'Ordre de Citeaux.  
 Marchthal est une Abbaye de Premontre.  
 Wetenhausen est une Prevosté de Chanoines Reguliers de l'Ordre  
 de Biberach ou Bibrach est Ville Imperiale. Saint Augustin.  
 Rokenbourg est une Abbaye de l'Ordre de Premontre.  
 Aursperg ou Uersperg est une Abbaye.  
 Memingen, Isne ou Ysny & Wangen sont Villes Imperiales dans  
 Ysny il y a une Abbaye de l'Ordre de S. Benoist.  
 Vvaldburg donne son nom à une Baronie, ses Barons resident d'or-  
 dinaire à Zeil, qui est un Bourg en *Algan* proche la Ville Imperiale  
 de Leutkirik.

Ravenspour est une Ville Imperiale.  
 Friedberg appartient aux Comtes de Waldbourg.  
 Schuffenried est une Abbaye de l'Ordre de Premontre.  
 Baynd & Heppach sont des Abbayes des Filles de l'Ordre de Citeaux.  
 Ochsenharrsen est une Abbaye.  
 Munchroth ou Roth est une Abbaye de l'Ordre de Premontre, &c.  
*Dans le Pais de Suisses est.* Kreutzlingen Abbaye.  
 Shaffouse est Capitale d'un des treize Cantons Suisses; elle & son  
 Abbaye ne sont plus de l'Empire.  
 Stein est une Abbaye qui dépend de Suisses, & n'est plus de l'Empire.  
 Toggenburg est une Comté.

La Ville & l'Abbaye de S. Gall ne sont plus Estats d'Empire; elles  
 sont toutes deux dans l'Alliance des Suisses: L'Abbaye est de l'Ordre  
 de S. Benoist, & son Abbé demeure à Vvild.

L'Abbaye de S. Jean dans le Thurthal est jointe à l'Abbaye de S.  
 Gall, & n'est plus aussi de l'Empire.

Coire est le Siege d'un Evêque Suffragant de Mayence; cét Eveché  
 n'est plus Estat d'Empire, il appartient aux Grisons.

Pfriem, Disentis & Pfeffers, sont des Abbayes qui dépendent des  
 Grisons, & ne sont plus Estats d'Empire; celle de Pfriem est de l'Eves-  
 ché de Coire pour le spirituel; & quoy qu'elle soit dans le Pais des Gri-  
 sons, elle appartient aux sept Cantons Suisses de Zurich, Lucerne, Uri,  
 Schuiff, Underval, Zouch & Glaris.

Einsideln est une Abbaye qui dépend des Suisses, & n'est plus Estats  
 de l'Emp. Buchhorn est Ville Imperiale.

*Du Cercle d'Alsace ou du Haut Rhin.*

**C**E Cercle comprend plusieurs Estats, qui sont, selon la Matricule de l'Empire, Ecclesiastiques, Laïques, & Villes Imperiales.

Les Ecclesiastiques sont,

L'Archevesché de Besançon; les Evêchez de Worms, Spire, Strasbourg, Basle, Sion, Lauzanne, Mets, Toul, Verdun & Geneve; Le Grand Prieuré d'Allemagne de l'Ordre de Malthe: Les Abbayes de Fuld, Hirschfeld, Murbach, Luders, Munster en la Vallée de S. Gregoire, & de Pfriem; Les Abbayes de Filles d'Andlavv & Kauffingen; Les Prevostez Ecclesiastiques de weissenbourg & d'Odernhein.

Les Laïques sont,

Les Duchez de Savoye & de Lorraine; Les Landgraviats de Hesse; Les Estats de Princes Palatins de Sponheim ou Spanheim, de Veldentz, de Lautereck, de Zvveibruck ou des deux Ponts; les Comtez de Falkenstein, Fleckenstein, Valdeck, Salm, Nassau Sarbruck, Bitsch, Hanau, Linange, Eysenbourg, Witgenstein, Möersbourg, Rapolstein, & Rapoltskirch. Les Colleges de Noblesses de Geilhausen & Fridberg.

Les Villes Imperiales de Basle, Strasbourg, Mulhausen, Spire, Worms, Francfort, Fridberg, Wetzlar, Mets, Toul, Verdun, Kauffmans-Sarbbourg, Besançon, Geneve, Colmar, Schlestat, Haguenavv, Cron-Weissebourg, Landavv, Ober-Enheim, Kayserperg, Turckheim, Rossheim & Munster, en la Vallée de Saint Gregoire.

L'on trouvera la position de la plûpart de ces Pais & Villes sur cette Carte.

*Dans la Hesse* sont les Landgraves de Hesse, qui sont partagez en deux branches, de Hesse-Cassel, & de Hesse-Darmstat, qui ont des Villes de leurs noms. La Ville de Darmstat est au Midy de la Riviere de Main.

Hirschfeld & Fuld sont des Abbayes de l'Ordre de S. Benoist: Celle de Hirshfeld a esté secularisée & laissée au Landgrave de Hesse-Cassel, par le Traité de Munster.

Les Villes des Colleges de Noblesse de Geilhausen & de Fridberg, sont en *Veteravie*. La Ville de Fridberg est comme la Capitale de la Veteravie, où sont la plûpart des Comtez & Seigneuries de Falckenstein, Hanau, Vvisbaden, Catzenellebogen, Dietz, Solms, & Waldeck, vers l'Occident de Cassel.

*Dans le Palatinat du Rhin* est le Comté de Sponheim, dont une partie est possédée par le Prince de Birckenfeld.

Birchen-







1.  $\frac{1}{2} \times \frac{1}{2} = \frac{1}{4}$  (the probability of getting two heads)

1. The first part of the document is a list of names and titles, including "The Hon. Mr. Justice" and "The Hon. Mr. Justice".

1907

100

1914

*[Faint, illegible handwritten notes]*

1870

1884

1871

Birkenfeld est un Bourg avec un Château du Comté de Spanheim Ulterieur ; & le Prince de ce nom qui est de la Maison Palatine de la ligue des deux Ponts, a voix & séance dans les Diettes, comme possesseur d'une partie de ce Comté de Spanheim.

Les Seigneuries ou Principautez de Lautereck & de Lauteren, donnent à leurs Princes voix & séance aux Diettes de l'Empire, & dans celles des Cercles.

Lauteren est le même que Case-Loutre, en Allemand *Kayfers-Lauteren*, & appartient à l'Electeur Palatin. Pour Lautereck il appartient à un Prince Palatin de la ligne de Veldentz.

Linange ou Leiningen est la Capitale du Comté de son nom. Neuv-Leiningen est une petite Ville qui appartenait cy-devant au défunt Duc de Lorraine, quoiqu'elle luy fut contestée par les Comtes de Linange.

Worms est le Siege d'un Evêque Suffragant de l'Archevêque de Mayence, mais elle n'appartient pas à l'Evêque. Cét Evêque de Worms, & le Landgrave de Hesse-Darmstat, estoient autrefois Directeurs de ce Cercle ; mais c'est maintenant le Prince Palatin du Rhin, à cause de la Princeauté de Simeren, qui est au Nord de la Ville de Sponheim.

Spire est le Siege d'un Evêque Suffragant de Mayence ; mais cette Ville n'appartient pas à l'Evêque de Spire. La Capitale de son Evêché est la petite Ville de Bruxelles, à l'Orient du Rhin. Fort proche de cette petite Ville de Bruxelles est celle de Odenheim, qui est une Prevosté Ecclesiastique.

Landavv étoit autrefois Ville Imperiale.

Lansperg est un Comté.

La Ville des deux Ponts ou Zyveibuck, est Capitale de son Duché, que le Roy possède maintenant.

La Ville Capitale du Comté de Nassau-Sarbruch, est Sarbruch-Saint-Jean. Dans l'Alsace est le grand Bailliage de Haguenavv, qui a été cédé au Roy par le Traité de Munster de 1684. & sa Majesté s'est mise en possession des Villes de Turckheim, Landavv, Cron-Weissembourg, ou seulement Weissembourg, Haguenavv, Rosheim, Olerenheim, Schlestat, Kayfersperg, Colmar, & Munster en la Vallée de S. Greg. ces dix Villes sont dans l'étendue du Bailliage de Haguenavv, & ne sont plus Imperiales depuis que le Roy les possède.

Strasbourg est le Siege d'un Evêque Suffragant de Mayence ; Cette Ville n'appartient pas à son Evêque : La Capitale de la Seigneurie temporelle de l'Evêque de Strasbourg, & qui sert de residence

à l'Evêque, est Zabern ou Saverne, qui est vers l'Occident de Haguenavv. Le Chapitre de la Cathedrale de Strasbourg s'estoit retiré à Molsheim, à cause des Heretiques; mais le Roy depuis la prise de Strasbourg, a rétably ce Chapitre & l'Evêque dans son Eglise, & cette Ville n'est plus de l'Empire. Elle & son Evêché étant des dépendances de l'Alsace, qui a esté cedée au Roy par le Traité de Munster de 1648. ce qui a donné lieu à Sa Majesté de s'en mettre en possession en 1681.

Brifach est à l'Orient du Rhin, & une des fortes places de l'Europe.

Haitersheim, residence du grand Prieur d'Allemagne, de l'Ordre de Malthe, est une petite Ville située en *Brifgavv*, aussi bien que celle de Brifach.

Istan ou Idestein est un Comté.

Mulhausen en *Sungou*, est dans l'Alliance des Suisses, & n'est plus de l'Emp.

Befort, Wildenstein, Rapolskir, Rapolstein, & Hatstat, sont des Comtez.

Le Comté de Beffort en *Sungou*, est au Roy par le Traité de Munster.

Dans les Suisses est Basle, Siege d'un Evêque Suffragant de l'Archevêché de Besançon: Cette Ville qui est la Capitale d'un Canton Suisse, n'est plus Imperiale, & n'appartient pas à son Evêque; Ce Prelat fait sa residence à Polentru ou Porentru. Cette Ville de Polentru, quoyque Capitale de l'Estat de l'Evêque de Basle, est neanmoins du Diocèse de Besançon pour le Spirituel. Le Chapitre de la Cathedrale de Basle, à cause de l'Herésie, s'estoit retiré à Fribourg en *Brifgavv*.

Lauzanne est Siege d'un Evêque Suffragant de Besançon; & comme cette Ville appartient au Canton de Berne, dont les Peuples sont Protestants, les Chanoines de la Cathedrale, & l'Evêque, se sont retirez à Fribourg en Suisse.

La Ville de Sion, dans le Comté de *Wallais*, est Siege d'un Evêque Suffragant de Moutier ou Monstier en *Tarentaise*, & n'est plus de l'Empire.

Geneve est dans l'Alliance des Suisses, & n'est plus de l'Empire, les Habitans de cette Ville étant Calvinistes: son Evêque, qui est Suffragant de Vienne en Dauphine, fait sa residence à Annecy en *Savoie*.

Dans




*Dans la Franche-Comté* est Besançon , Siege d'un Archevêque: Cette Ville & l'Archevêché faisant une partie de la *Franche-Comté*, conquise par le Roy pour la dernière fois en 1674. a esté cedée à sa Majesté par le Traité de Nimegue de 1678. & n'est plus Imperiale.

*Dans la Lorraine* les Evêchez de Toul, Verdun & Mets , sont Sieges d'Eveques Suffragants de Treves : Ces Pais & Villes sont entre les mains de nos Rois depuis l'année 1552. & leur Souveraineté a esté cedée à Sa Majesté, par l'Empereur Ferdinand III. & par l'Empire, au Traité de Munster de 1648. & par consequent ils ne sont plus Estats d'Empire.

La Ville de Kauffmans-Sarbourg n'est plus Imperiale; il y a longtemps que les Ducs de Lorraine en sont Maîtres.

Le Comté de Salm appartient , partie au Duc de Lorraine, & partie au Comte ou Prince de Salm; La Capitale de ce Comté est Baden-viller.

Le Comté de Veldentz est à l'Orient de l'Archevêché de Treves,



*Cercle du Bas-Rhin , ou des quatre Electeurs.*

CE Cercle comprend plusieurs Estats, qui sont , selon la Matricule de l'Empire, Ecclesiastiques, Laïques & Villes Imperiales.

Les Ecclesiastiques sont ,

Les Archeveschez & Electorats de Mayence , Treves & Cologne; les Abbayes de Prum & de S. Maximin de Treves.

Les Laïques sont ,

Les Estats du Prince Palatin du Rhin; les Comtez de Nassau, Beilstein, Reifferscheid, Rheineck, Nider-Isenbourg-Gremfauv , Salme & Nevenar, le Bailliage de Coblens, & la Prevosté de Selz.

La Ville Imperiale de Gelnhausen, &c.

L'on trouvera la position de la plûpart de ces Païs & Villes sur cette Carte, en suivant nostre Methode Geographique:

Dans s' Archevesché de Cologne est la Ville de Bonne , Capitale de l'Electorat de Cologne : La Ville de Cologne n'appartient pas à l'Electeur; elle est du Cercle de Westphalie. Mais Deutz ou Duyts, qui fait la partie Orientale de Cologne, & qui est à l'Orient du Rhin, appartient à l'Electeur.

Rheineck & Revenar; sont des Comtez qui ne sont plus Estats d'Empire.

Aremberg & Reifferscheid sont des Comtez situez à l'Occident de l'Archevesché de Cologne. Reifferscheid n'est plus dans la Matricule.

En Veteravie est Gelnhausen Ville Imperiale.

Nassau est un Comté.

Bas-Isenbourg, ou Nider-Eisenbourg-Gremfauv, est un Comté.

Dans le Palatinat du Rhin est la Ville de Heidelberg, qui est en la Capitale, & residence ordinaire de l'Electeur Palatin du Rhin.

Dans l'Alsace est la Ville de Seltz, qui est une Prevosté Ecclesiastique, dont l'Electeur Palatin s'empara en 1602. mais l'affaire n'étoit pas vuידée en 1644.

Dans l'Archevesché de Treves est la Ville de Coblens , où il y a une Commanderie qui appartient au grand Bailly de Coblens.


Beilstein est la Capitale d'un Comté de son nom.


Treves est un Archevesché. Dans un des Fauxbourgs de la Ville de Treves est l'Abbaye de S. Maximin , qui est unie maintenant à cet Archevesché. Prum ou Pruym est une Abbaye qui est jointe à l'Archevesché Electorat Treves. Salme est dans le Païs d'Ardenne; c'est un Fief mouvant du Duché de Luxembourg. La petite Ville de ce nom est à quatorze lieues de Luxembourg.

der Kreys des ndern Rheinstroms. Fig. XXXV.













*Du Cercle de Bourgogne.*

CE Cercle comprend divers Estats, qui sont tous Laïques, sçavoir, Les Pais-bas, les Comtez de Bourgogne, de Nassau-Breda, d'Egmond, d'Yselstein, de Horn, & de Berg:

Sous le nom de Pais-bas on entend les dix-sept Provinces des Pais-bas qui ont autrefois appartenus au Roy d'Espagne, & qui maintenant sont partagez entre les Estats Generaux des Provinces Unies, que le vulgaire nomme Hollandois, le Roy d'Espagne & le Roy de France; je les nomme ainsi pour suivre nostre Methode Geographique, sans avoir égard à leur rang.

Egmond est un Bourg en Nord-Hollande, qui appartient au Comte de ce nom, aussi-bien que la Ville d'Yselstein, qui est en Sud-Hollande, & ce Comté n'est plus de l'Empire.

Berg ou Herenberg, est un Bourg ou petite Ville, qui est Capitale du Comté de son nom, & on la met d'ordinaire dans le Comté de Zutphen; elle n'est plus de l'Empire.

Horn est une petite Ville Capitale du Comté de Horn; le Roy d'Espagne l'a fait rayer de la matricule de l'Empire; elle est maintenant à l'Evêque de Liege.

Brusselles ou Bruxelles, est la Ville Capitale des Pais-bas Catholiques qui sont au Roy d'Espagne: Nous en parlerons en traittant de ces Pais en particulier.

Breda est la Capitale d'une Baronie dans cette partie du Duché de Brabant, que l'on nomme Brabant Hollandois; cette Baronie contient, outre cette Ville, dix-sept Villages; Elle appartient au Prince d'Orange, & n'est plus Estat de l'Empire, le Roy d'Espagne l'ayant fait rayer de la matricule; mais le Fisc Imperial a fait beaucoup de poursuites pour obtenir un Jugement definitif & contradictoire pour conserver cette Baronie parmy les Estats de l'Empire; de sorte que le Cercle de Bourgogne n'a plus que le Roy d'Espagne qui soit de l'Empire.

Le Comté de Bourgogne ou Franche-Comté, n'est plus au Roy d'Espagne, il appartient au Roy par le Traité de Nimegue, & par consequent n'est plus de l'Empire: La Capitale de ce Comté estoit autrefois Dole, maintenant c'est Besançon: Nous parlerons de ces Villes en traittant de la Franche-Comté en particulier.

*Du Cercle de Westphalie.*

CE Cercle comprend plusieurs Estats, qui sont, selon la Matricule de l'Empire, Ecclesiastiques, Laïques & Villes Imperiales.

Les Ecclesiastiques sont,

Les Evêchez de Paderborn, Liege, Munster, Osnabrug, Minden, Ferden, Utrecht, & de Cambray : Les Abbayes de Stablo, Saint Cornelis Munster, Coruey, d'Echternach, d'Essen, de Vverden, & Hervorden.

Les Laïques sont,

Les Duchez de Juliers, de Cleves & de Berg : Les Comtez d'Ost-Frise ou d'Embden, de la Marck, de Ravensperg, de Sain, de Nassau-Dillenburg, Virnenberg, Manderscheid, Saint Wid ou Vvied, Runckel, Lingen, Mœurs, Brunckhorst, Bentheim, Tecklenbourg, Oldembourg, Delmenhorst, Hoye, Spiegelberg, Sommerauff-Vinnenberg, Diepholt, Schavvenbourg, Lippe, Aremberg, Reitberg.

Les Villes Imperiales de Cologne, Aix la Chapelle, Dortmund, Herford, Vesel, Duistbourg, Soest ou Soust, Brakel, Warbourg, Lengou, Duren & Cambray.

L'on trouvera la position de la plupart de ces Pais & Villes dans cette Carte en suivant nostre Methode Geographique.

Dans l'Ost-Frise est la Ville d'Aurich, demeure des Princes d'Embden, & comme la Capitale d'Ost-Frise.

La Ville d'Embden donne son nom aux Princes d'Embden : Cette Ville pretend estre libre, ayant garnison Hollandoise.

Dans la Westphalie sont les Comtez d'Oldembourg & de Delmenhorst, qui sont au Roy de Dannemarck; leurs Villes principales portent leurs noms.

Hoye est un Comté qui appartient, partie au Duc de Lunebourg, & partie au Landgrave de Hesse : La Capitale de ce Comté est Nienburg.

Minden a esté le Siege d'un Evêque Suffragant de l'Archevêque de Cologne; mais cét Evêché a esté supprimé; c'est une Principauté qui a esté donnée à l'Electeur de Brandebourg, par le Traité de Munster.

Buckenbourg estoit anciennement la Capitale des Comtes de Schomburg.

Schomburg est un Comté qui appartient maintenant au Duc de Saxe-Lavenbourg, au Duc de Brunsvick, au Landgrave de Hesse, à l'Electeur de Brandebourg, comme Prince de Minden, & au Comte de Lippe.

Lengou n'est plus Ville Imperiale, elle est au Comte de Lippe.

Corbey ou Corvey est une Abbaye de l'Ordre de S. Benoist.

Brakel

*Fig: XXXVII*







Brackel & Warbourg ne sont plus Villes Imperiales ; elles appartiennent à l'Evêque de Paderborn.

Paderborn est le Siege d'un Evêque Suffragant de Mayence.

Lippstat ou Lippe estoit autrefois Capitale du Comté de Lippe, mais elle est maintenant à l'Electeur de Brandebourg, comme Comté de la Marck : La Capitale de l'Estat du Comté de Lippe, & sa residence, est Diethmold.

Socst n'est plus Imperiale, elle appartient à l'Electeur de Brandebourg, comme Comté de la Marck.

Hamm & Una sont les Villes principales du Comté de la Marck.

Dortmund est une Ville Imperiale.

Werden est une Abbaye de l'Ordre de S. Benoist.

Essen est une Abbaye de Chanoinesses sous la protection du Duc de Berg ; elle est située dans le Duché de Berg, & proche du Comté de la Marck.

L'Evêché de Munster est Suffragant de Cologne ; & l'Evêque de Munster est Directeur de ce Cercle avec le Duc de Juliers.

Steinfurt est un Comté qui appartient au Comté de Benthen, il n'a qu'une seule Ville nommée Burch-Steinfurt.

Benthein donne son nom à un Comté dont elle est la Capitale.

Copenbruck est un Bourg qui sert de Capitale au Comté de Spiegelberg, qui n'est plus de l'Empire, il appartient au Duc de Lunebourg.

Diepholt ou Dieffold est Capitale d'un Comté de son nom, qui n'est plus de l'Empire ; il appartient aussi au Duc de Lunebourg.

Osnabrug est le Siege d'un Evêque Suffragant de Cologne.

Teclembourg est un Comté qui a un Château de son nom Le Bourg de Lengerick est le principal lieu de ce Comté : Le Bourg & le Château appartiennent au Comte de Benthein ; & le reste de ce Comté est à d'autres Seigneurs.

Hervvorden est une Abbaye de Filles.

Ravensperg est un Comté qui a un Château situé sur une haute Montagne.

Billefeld ou Bilefeld est une Ville qui est comme la Capitale du Comté de Ravensperg, qui appartient à l'Electeur de Brandebourg.

Ferden a esté le Siege d'un Evêque Suffragant de Mayence : cet Evêché a esté secularisé par le Traité de Münster, sous le titre de Duché, & cédé aux Suedois ; quelques Geographes le mettent dans la Saxe.

*Dans la Weteravie* est la Ville de Dilenberg, Capitale du Comté de son nom.

*Dans l'Archevesché de Treves* est le Comté de Runckel ou Reichenstein; il est Estat d'Empire, & compris dans les Matricules, qui disent n'en estre aucunement informées que de son contingent pour les mois Romains.

*Dans le Duché de Luxembourg* est Stablo, Abbaye de l'Ordre de S. Benoist.

Echternach est une Abbaye de l'Ordre de S. Benoist; l'Abbé est Vassal du Roy d'Espagne, comme Duc de Luxembourg; Le Roy s'en est emparé en 1681. comme une dépendance de ses Conquestes, & par ainsi elle n'est plus Estat d'Empire.

Sommerau est une Seigneurie, & Wirnenberg est un Comté, qui ne sont plus Estats libres ny immediats de l'Empire; ils sont Vassaux du Roy d'Espagne, comme Duc de Luxembourg: L'Electeur de Treves s'est emparé de quelque portion du Comté de Wirnenberg.

*Dans le País de Liege* est la Ville de Liege, Siege d'un Evêque Suffragant de Cologne; l'Electeur de Cologne en est presentement Evêque.

*Dans le Cambresis* est Cambray, Siege d'un Archevêque, & la Seigneurie temporelle de son Evêché, estoit autrefois au Roy d'Espagne; mais la Ville de Cambray ayant esté conquise par le Roy en 1677. l'Archevêché & la Ville ont esté cedez à Sa Majesté par le Traité de Nimegue de 1678.

*Dans le País d'Utrecht* est la Ville d'Utrecht, qui avec sa Seigneurie fait une des Provinces des País-bas Unis, & n'est plus de l'Empire.

*Dans le Duché de Cleves* est Cleves: Cette Ville est la Capitale du Duché de son nom; il appartient à l'Electeur de Brandebourg.

Vesel n'est plus Imperiale; elle appartient à l'Electeur de Brandebourg, comme Duc de Cleves.

Duysbourg est une Ville qui appartient à l'Electeur de Brandebourg, comme Duc de Cleves: Elle n'est plus Imperiale.

Dusseldorp est la Capitale du Duché de Berg.

Cologne est Ville Imperiale de ce Cercle de Westphalie; elle n'appartient point à son Archevêque, quoy qu'elle donne le nom à l'Estat de ce Prince, & qu'elle soit enclavée dans cet Electorat: elle  
en



en dépend pour le Spirituel , & de plus la Justice Criminelle de la Ville appartient à l'Electeur.

Mœurs , Ville & Comté , est au Septentrion de l'Archevesché de Cologne, il appartient au Prince d'Orange , & n'est plus Estat d'Empire.

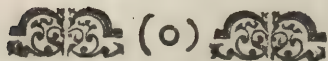
*Dans le Duché de Juliers* est Juliers : Cette Ville est la Capitale du Duché de son nom ; ce Duché appartient au Duc de Neubourg.

Duren n'est plus Ville Imperiale ; elle appartient au Duc de Juliers.

Aremberg , est un Comté qui a un Château de son nom , situé sur une hauteur , avec une petite Ville qui luy sert de Capitale ; elle estoit au Duc d'Arſchot , mais le Roy s'en est emparé depuis peu.

S. Cornelis-Munſter est une Abbaye de l'Ordre de S. Benoist.

Aix-la-Chapelle est une Ville Imperiale.



*Du Cercle de Franconie.*

**C**E Cercle comprend plusieurs Estats , qui sont , Ecclesiastiques, Laïques , & Villes Imperiales.

Les Ecclesiastiques sont ,

Les Evêchez de Bamberg , Wirtzbourg , & de Aichstet ; le Prince & grand Maistre de l'Ordre Teutonique.

Les Laïques sont ,

Les Principautez & Marquisats de Brandebourg Onspaci & de Brandebourg Culenbach ; les Comtez de Henneberg, Hohenlohe ou Holoc , Castell , Wertheim , Reineck , Erpach , & de Schlavartzenberg ; les Baronies de Limbourg & Seinszheim.

Les Villes Imperiales de Nuremberg , Rottenbourg sur le Tauber , Windsheim , Schvveinfurt , & Veissembourg en Nord-gavv , &c.

L'on trouvera la position de la plûpart de ces Pais & Villes dans cette Carte , en suivant nostre Methode Geographique.

Le Comté d'Henneberg est le plus Septentrional de ce Cercle ; il appartient pour la plûpart à la Maison de Saxe : L'Electeur de Saxe en posse de sept parties de douze , & le Duc de Weimar les cinq autres : Neanmoins le Landgrave de Hesse-Darmstadt y a le Bailliage & la Ville de Smalkalden , au Nord d'Henneberg ; & le Duc de Cobourg y a le Bailliage de Rochmhild : La Capitale de ce Comté est Malnngen.

Henneberg n'est qu'un Chasteau.

La Ville de Culenbach est Capitale du Marquisat de ce nom , quelquefois le Marquis de Culenbach fait sa residence à Barreith.

La Ville de Nuremberg est Imperiale : Elle n'est pas proprement située dans la Province de Franconie ; quelques-uns la mettent dans le Pais de Nordgavv , & d'autres dans un petit Pais séparé.

La Ville de weissenbourg est Imperiales ; elle est du Cercle de Franconie , quoyqu'elle soit en Nord gavv.

Aichstet est le Siege d'un Evêque Suffragant de Mayence.

Limbourg est un Chateau qui donne le nom aux Barons de Limbourg : Ces Seigneurs sont partagez en deux branches , sçavoir , de Speckfeld & de Gaildorf. La Ville de Gaildorf , au Midy du Chateau de Limbourg , est la residence de l'aîné de ces Barons.

Les Comtes de Holoc ou Hohenlohe , sont partagez en deux bran-







branches , ſçavoir, de Nevvenſtein & de Waldenbourg, qui ont leurs Villes Capitales de meſme nom.

Herbach ou Erpach eſt la Capitale d'un Comté de meſme nom.

Wertheim eſt un Comté qui donne ſon nom à la Ville, & appartient à la Maïſon de Lœvvenſtein : L'Evêque de Wirtzbourg & le Comté d'Erbach poſſèdent quelques Seigneuries dans ce Comté.

La Ville de Lhor ou Zhar eſt la Capitale du Comté de Rinek ou Reineck ; il n'y a plus de Comte de Reineck , ce Comté appartient une partie à l'Electeur de Mayence , & l'autre partie au Comte de Hanavv : L'Electeur a un Officier commandant dans le Château de Reineck, & le Comte en a un dans la Ville.

Schvveinfurt eſt une Ville Imperiale.

Bamberg eſt le Siege d'un Evêque Suffragant de Mayence , qui néanmoins pretend eſtre independant , & avoir droit du *Pallium* : Cét Evêque & le Marquis de Brandebourg-Anſpach , ſont Directeurs de ce Cercle.

Caſtelburg eſt comme la Capitale des Comtes de Caſtell , qui ſont partagez en deux branches , ſçavoir , de Rudenhauſen & Remlingen , qui ſont deux Bourgs ſervants de demeure aux deux Comtes de cette Maïſon :

Onſpach ou Anſpach , que l'on appelle auſſi Onoltzpach , eſt la Capitale du Marquiſat de ſon nom.


Rottembourg eſt appelée Rottembourg ſur le Tauber , pour la diſtinguer d'une autre Ville de meſme nom qui appartient à la Maïſon d'Autriche , qui eſt en Suaube ſur le Necre ; elle eſt Ville Imperiale.

La Ville de Mariendal que l'on appelle auſſi Mergentheim , eſt la Capitale & la reſidence du Grand Maïſtre de l'Ordre Teutonique.

La Ville de Wirtzbourg eſt le Siege d'un Evêque Suffragant de Mayence ; cet Evêque prend la qualité de Duc en Franconie.

La Comté de Schvvartzenberg a pour Capitale , un Bourg ou Château de meſme nom , qui ſert de reſidence au Comte de ce nom.

La Ville ou Bourg de Seinfzheim , eſt la Capitale de la Baronie de ce nom.



*Du Cercle de Baviere.*

**C**E Cercle comprend plusieurs Estats , qui sont , Ecclesiastiques, Laïques, & une Ville Imperiale.

Les Ecclesiastiques sont,

L'Archevêché de Saltzbourg; les Evêchez de Passau, Ratisbonne, & de Freydingen; les Abbayes de Waldfassen, S. Haymeran & de Keyfersheim; les Abbayes de Filles d'Ober-Munster, & de Nider-Munster: La Prevosté Ecclesiastique de Berchtolsgraden.

Les Laïques sont,

Le Duché Electorat de Baviere; le Duché de Neubourg; la Principauté de Sultzbach; le Landgraviat de Leuchtenberg; Les Comtes & Seigneuries de Maexelrein, & d'Ortembourg; les Baronnie d'Ober-Sulzbach, & Pynbaum. La Ville Imperiale de Ratisbonne.

Selon nostre Methode Geographique, on trouvera la plupart de ces Pais & Villes sur cette Carte.

Les Princes d' Eggenberg & de Lobkovitz sont mis dans ce Cercle, à cause de quelques Seigneuries dont la situation nous est inconnue.

Leuchtenberg est une petite Ville ou Bourg, accompagnée d'un Château; cette Ville sert de Capitale au Landgraviat de Leuchtenberg, qui appartient à l'Electeur de Baviere.

Waldfassen ou Waldhausen est une Abbaye de l'Ordre de Citeaux.

Neubourg est une Ville qui est au Duc & Palatin de Neubourg.

Regenstauff Seigneurie, est maintenant jointe au Duché de Neubourg, depuis l'année 1585, que le dernier Seigneur la vendit au Duc de Neubourg.

Ratisbonne est aussi le Siege d'un Evêque Suffragant de Saltzbourg, & cette Ville est Imperiale.

Passau est le Siege d'un Evêque Suffragant de Saltzbourg.

Ortembourg est la Capitale de la Seigneurie de son nom.

Saltzburg est le Siege d'un Archevêque: Cét Archevêque & le Duc de Baviere, sont Directeurs de ce Cercle.

Berchtolsgraden est la Capitale d'une Prevosté Ecclesiastique, & ce Benefice dépend immédiatement du Saint Siege pour le Spirituel. waldeg & Meichselrain, composent une mesme seigneurie, qui est Etat d'Empire.

Hag Comté, est au Duc de Baviere depuis l'année 1567. par la mort du dernier Comte de Hag, dont la famille est éteinte.

Munich est la Capitale de l'Electeur de Baviere.

Freydingen est le Siege d'un Evêque Suffragant de Saltzbourg.

Les Abbayes de S. Hemeran, d'Ober-Munster, & de Nider-

Mun-





Wien.

Fig. XL.



Munster , sont situées dans l'enceinte des Murailles de Ratisbonne; celle de Saint Hemeran est une Abbaye de Religieux , & les deux autres sont de Filles.

Sultzbourg est une Baronie.

Wolffitein est une Comté dont les Seigneurs sont Barons d'Ober-Sultzbourg & de Pyrbaum.

La Ville d'Amberg est la Capitale du Haut Palatinat , ou du Palatinat de Baviere.

Sultzbach est la Capitale d'une Principauté de son nom.

Keyfersheim est une Abbaye de l'Ordre de Citeaux.

### *De la Ville de Vienne.*

Cette Ville, appelée autrefois *Vindobone*, prend son nom moderne d'une petite Riviere qui y passe, & qui se décharge dans le Danube.

Elle est la Capitale des Pais Hereditaires qui appartiennent à la Maison d'Autriche en Allemagne, & se fait considerer avec quelque distinction, & comme le Siege de l'Empire; parce que le Sceptre Imperiale est aujourd'huy entre les mains d'un Prince de cette Famille.

Elle est située sur un bras du Danube , dans une Campagne tres-agreable & tres-fertile: Elle est le Siege d'un Evêque, & du Conseil suprême de l'Empereur. L'année 1237. l'Empereur Frideric II. y établit une Université qui est aujourd'huy tres-florissante. Les RR. PP. Jesuites y ont un College qui est le plus celebre de tous ceux qu'ils ont en Allemagne.

Ses Ruës sont conduites avec beaucoup de symetrie , & il y en a peu qui ne soient longues, larges & droites: Les Maisons sont hautes, commodes , & bâties solidement; parmy l'affluence de ses Habitans, il y a beaucoup de Noblesse , & quantité de personnes de qualité, qui ont des Palais considerables.

On y voit six Places publiques, la plus grande & la plus frequente s'appelle le Marché neuf, qui est embellie de deux Fontaines.

La structure & les ornemens de ses Eglises, meritent d'estre remarquées. L'Episcopale est consacrée à S. Estienne: Son grand Autel est magnifique, & enrichy de quantité de Colonnes de marbre; & l'on voit tout à l'entour, des Tableaux excellens, qui representent les souffrances & les miracles de ce premier Martyr: Le Clocher de cette Eglise forme une Pyramide de pierre qui s'élève à la hauteur de 480. pieds. On ne voit guere de plus belle Eglise à Vienne que celle de l'Abbaye de Saint Gregoire; mais celle des Augustins se distin-

gue



gue particulièrement par une Chapelle de Nostre-Dame de Lorette où la devotion est extraordinaire : l'Abbaye de Schoten est encore tres-agreable, aussi-bien que l'Eglise de S. Pierre, qui est la plus ancienne de la Ville. L'Eglise des R.R.PP. Jesuites est tres-belle.

L'Arsenal est un des mieux fournis de toute l'Europe.

L'enceinte de Vienne est presque de figure circulaire, & fortifiée par quantité de Bastions, avec de bons Fosses. Ses Portes se ferment chaque jour regulierement avant le coucher du Soleil.

Elle fut assiegée inutilement par le grand Solimann l'année 1525.


Les plus beaux de ses Fauxbourgs sont ceux du Rivage, de Schote, & des Lorrains.

### *Du Palais ou Château de l'Empereur.*

CE Palais, que les Allemands nomment *Die-Kayserliche-Bourg*, c'est-à-dire, le Château Imperial, ou de l'Empereur, est fort ancien ; ce n'est qu'un assemblage de plusieurs Appartemens bâtis sans ordre, & en divers temps, sur les aîles d'une Cour quarrée, qui est trop petite & trop étouffée pour les quatre Pavillons qui sont sur ses Angles ; mais les ameublemens en sont tres-riches.

Devant la principale Porte il y a une grande Place, à l'entour de laquelle sont les logemens des Officiers de l'Empereur.

Le Château neuf, dont le dessein est représenté dans le haut de cette Estampe, est bâti à la moderne : Sa Cour est de figure quarrée. Ses Appartemens sont grands, riches, & ornez d'excellents Tableaux.



Das Alt und neue Schloß. Fig: XLI.









S<sup>te</sup> Stephan.

Fig. XLII.



*De l'Eglise de S. Estienne.*

Entre plusieurs Eglises qui font un des principaux ornemens de Vienne, il n'y en a point de si grande ny de si élevée que celle de S. Estienne, qui en est la Cathedrale.


Cette magnifique Eglise est enrichie par le dedans & par le dehors, de quantité de petits ornemens, qui font un tres-bel effet à la veüe.

Son Maître Autel est d'un fort beau travail, & l'on fait estime de ses Colonnes de marbre qui sont du plus fin. Pour son grand Tableau qui represente le Martyre de S. Estienne, il passe pour un Chef-d'œuvre de l'Art.

Les Chapelles de ce grand Edifice sont fort propres & bien parées, mais principalement celle du Saint Sacrement & de la Sainte Vierge.

Aux deux extremitez de la croisée, il y a deux Tours faites de grosses pierres de taille; une des deux est encore imparfaite, mais l'autre est achevée, & couverte en Pyramide, percée a jour de toutes parts, entre quantité de figures & bas-reliefs qui occupent sa hauteur qui est de quatre cent quatre-vingt pieds. On monte au haut de cette Tour par quatre Escaliers tres-ingenieusement menagés dans quatre petites Tours qui en couvrent les Angles.

Le Palais de l'Evêque, qui est un des plus beaux de Vienne, est fort proche de cette Eglise.





## Des Empereurs.

*Davuty de  
l'Allema-  
gne &  
autres.*

*De Sainte  
Marthe  
Etat de  
l'Europe.*

**Q**UOYQUE les Empereurs ne soient pas maîtres de la Ville de Rome, & qu'ils ayent établi leur séjour & leur autorité en Allemagne, ils ne laissent pas de se dire Successeurs des Empereurs Romains.

Celuy qui occupe aujourd'huy le Thrône Imperial, se nomme Leopold I. du nom : En son Baptême il receut ceux de François-Balthasar-Joseph-Felicien, outre celuy de Leopold : Il est né le 9. de Juillet de l'année 1640. Il fut salué Roy de Boheme l'année 1654. & de Hongrie en 1655. & fut élu Roy des Romains à Francfort, le 18. Juin 1658. & couronné Empereur le 22. Juillet de la mesme année, en la mesme Ville : Il est Fils de Ferdinand III. aussi Empereur, Roy de Boheme & de Hongrie, qui deceda le 2. Avril de l'année 1657. Il a eu pour Mere Marie-Anne-d'Autriche, Fille puînée de Philippe III. Roy d'Espagne, laquelle deceda l'année 1646.

Cet Empereur a eu trois femmes : La premiere s'appelloit Marguerite Marie-Therese : Elle estoit Fille de Philippe IV. Roy d'Espagne : Il l'épousa par Procureur à Madrid le 25. Avril de l'année 1663. & elle deceda le douze de Mars de l'année 1673. Il a eu d'elle le 25. Septembre de l'année 1667. un Fils nommé Ferdinand-Wenceslas-Leopold-Joseph, qui mourut le 13. Janvier de l'année 1668. & une Fille qui se nomme Marie-Antoinette, qui vint au monde le 18. Janvier 1669.

En secondes Noces il a épousé le 15. Octobre 1673. Claude-Felicité, Archiduchesse d'Inspruc : Cette Imperatrice est decedée le 8. Aoust de l'année 1676. en ayant eu deux Filles decedées en bas âge.

En troisièmes Noces il a épousé en l'année 1677. Marie-Magdelaine-Therese-Eleonore, Comtesse Palatine de Neuvbourg, qui fut couronnée Reine de Hongrie dans la Ville de Oëdembourg, le 9. de Decembre 1681. il en a eu trois Fils : Le premier est venu au monde avant le terme, n'ayant encore que quatre mois : Le second est né le 26. Juillet, de l'année 1678. & le mesme jour il fut baptisé, & nommé Joseph-Jacques-Jean-Ignace-Antoine-Eustache : Le troisième est né le 3. de Juin 1682. il fut baptisé le 7. par le Cardinal Bonvisi, & nommé sur les Fonds, Leopold-Joseph-Guillaume-François-Antoine-Erasme.

Cet Empereur est d'une taille mediocre ; il a le visage long ; les levres grosses, principalement celle de dessous, qui surpasse de beaucoup les naturelles, ses cheveux sont fort longs & noirs.

Ce Prince est prudent, & extrêmement assidu dans tous ses Con-seils : Il est fort exact dans les Lettres qu'il écrit à ses Ministres touchant leurs negociations sur les matieres d'Estat : Il est d'une constitution vigoureuse ; aime la Chasse, & se plaît fort à la Musique.

*Des*

Fig. XLIII.









*Fig XLIV.*





*Des Armoiries de l'Empereur, Ordres Militaires,  
Titres & Livrées.*

**L** Leopold, Empereur & Archiduc d'Autriche, I. du nom, porte écartelé: Au premier burelé d'argent & de Gueule, de huit pieces, qui est de Hongrie. Au second d'argent au Lion de Gueule, la queue noyée & passée en sautoir, couronné, lampassé, & armé d'or, qui est de Bohême. Au troisième de Gueule, à la face d'argent, qui est d'Autriche, party & bandé d'argent & d'azur, à la bordure de Gueule, qui est de Bourgogne ancien. Au quatrième & dernier grand quartier, écartelé: Au premier & dernier de Gueule, au Château sommé de trois Tours d'or, maçonnées de sable, qui est de Castille: Au second & troisième d'argent, ou Lion de pourpre, qui est de Leon: L'Escu timbré de la Couronne Imperiale, qui est couverte & rehaussée en façon de mître, ayant au milieu des deux pointes, un Diadème surmonté d'un Globe & d'une Croix d'or. Le Diadème represente l'Empire; & des deux pointes, l'une signifie le Danemark; & l'autre figure la Bohême. Cet Escu, qui est environné de l'Ordre de la Toison, est posé sur l'estomac d'un Aigle éployé, de sable, diadémé, beccqué & membré de Gueule, tenant dans ses deux serres, une Espée nue à la droite, & un Sceptre à la gauche.

Les Ordres Militaires les plus considerables de l'Empire, ont esté l'Ordre du Dragon renversé, & l'Ordre d'Autriche ou de S. Georges. L'Empereur Sigismond institua celui du Dragon renversé, l'an 1418. pour animer la Noblesse contre les Heretiques qui refusoient de souscrire aux Decrets du Concile de Constance: Les Chevaliers portoient ordinairement sur leur habit, une Croix de couleur verte fleurdelisée; mais aux Fêtes solennelles ils estoient parés d'un Manteau d'écarlate, chargé d'un double tortis de double chaîne d'or, avec un Dragon renversé, aux aistes abbatuës, émaillé de plusieurs couleurs, qui pendoit au bout de cette chaîne.

L'Ordre d'Autriche fut institué l'an 1470. par l'Empereur Frederic III. premier Archiduc d'Autriche, sous les pieux auspices de Saint Georges, qui en fut nommé le Protecteur. Le but de cette institution estoit d'interessier les Gentilhommes du Pais, à repousser les Armes du Sultan Mahomet II. qui ravageoient la Hongrie, & les autres Frontieres des Chrétiens. L'Habit de ces Chevaliers estoit distingue par une Cotte d'Armes, accompagnée d'une Croix rouge. Leur grand Maistre s'attribuoit le Titre & le rang de Prince, & faisoit ordinairement son séjour à Militad, qui est une Ville de Carinthie, où étoit

*La Colom-  
biere.*

*F. Anselme  
du Palais de*

*l'Honneur,*

*p. 159. érc.*

*c. 36. & 37.*

*Lazius L. 3.*

*Rerum Vi-  
ennensium.*



le lieu de leur Assemblée. D'abord leur valeur se rendit formidable aux Turcs ; mais elle se dementit peu à peu , & l'Ordre fut enfin negligé. Les troubles de l'Empire empêchèrent l'Empereur Maximilian II. de le remettre dans sa splendeur.

Les Titres de l'Empereur sont , Leopold, par la Grâce de Dieu , Empereur des Romains , Roy d'Allemagne , de Hongrie , de Bohême , de Croatie , de Dalmatie & de Slavonie ; Archiduc d'Autriche , de Stirie , de Carinthie , de Carniole, Comte de Tirol , &c. Ses Livrées sont de couleur jaune.

### *Estat de l'Allemagne.*

*Davity de  
l'Europe.  
607. &c.*

L'Air du País est en general plus froid que chaud , mais il est salubre , & la peste & les maladies , n'y sont pas frequentes : Le terroir y est different , selon qu'il est diversément situé proche de la Mer, où le long des Rivieres , mais il est cultivé avec beaucoup de soin. Le seigle, l'orge , & les petits grains , y viennent abondamment. Les fruits n'y sont pas gros , mais ils ont bon goût , & cette delicatesse augmente à mesure qu'on approche des parties Meridionales. Les Vins du Danube & du Rhin sont tres expus , & il se fait un grand trafic de ceux du Rhin.

Les Allemands ont la taille haute & bien proportionnée, l'œil gry, le visage ouvert, & les cheveux blonds. La Noblesse y est tres-civile, & s'attache avec grand succès, aux Exercices du Corps & de l'Esprit. Elle aime à voyager , & affecte de paroistre avec éclat dans les Pais. Estrangers , & se plaist fort à s'habiller à la Françoisé. Les Femmes y sont de belle taille , & spirituelles , sages & ennemies de la coquetterie. Le menu Peuple est rude , & mange sans propreté : Toute la Nation en general aime les longs repas, & se fait une volupté de bien boire.

Le País est riche, parce que les Peuples y sont laborieux, & que les Artisans réussissent fort bien aux Ouvrages de la main. Ce n'est point une honte aux Magistrats de la plûpart des Villes , de tenir Hôtellerie. Quoy qu'on ait decouvert des Mines d'or, d'argent , & d'autres metaux en quelques endroits , la plus grande richesse de l'Allemagne consiste au trafic des Chevaux qui y sont excellens , & des Ouvrages de Clincaillerie, de Menuiserie, de Montres, d'Orloges , & de pareilles choses qu'on y travaille avec beaucoup d'adresse.

Les Allemands ont du courage, & de l'inclination aux Armes, & combattent avec opiniâtreté pour l'honneur & pour la Partie. Les Commandans & les Officiers ont beaucoup de generosité , mais le Soldat est cruel & sanguinaire. Les Guerres du Turc leur ont inspiré cette ferocité; & les courses des Tartares leur ont appris l'art du pillage.

La

*Ein Teutscher.*


*Fig. XLV.*

*Allemands.*









die Insel Rügen.

Fig. XLVI.



La Religion Catholique, la Lutherienne, & celle de Calvin, sont professées publiquement dans l'Allemagne; mais il y en a dont l'exercice est secret, comme celle des Anabaptistes, des Hussites, &c.

L'Empereur fait profession de la Catholique, avec plusieurs Princes considerables. Luther commença à publier sa Doctrine en 1517, D'ordinaire les Allemands suivent la Religion des Princes particuliers dont ils sont nez Sujets.

L'Empereur est nommé par Election, & reçoit l'hommage des Electeurs, des Princes, & des Republiques d'Allemagne. Ses prerogatives sont assez bornées, & rien ne se determine d'important dans l'Empire, qui n'ait esté resolu par les Diettes.

Il y a quantité de Seigneurs particuliers qui sont indépendants, & qui ne doivent que le simple hommage à l'Empereur. Ce qui est aussi commun à plusieurs Villes libres, qui se gouvernent en forme de Republique.


### *Du l'Isle de Rugen.*

Cette Isle est au Nord de la Pomeranie, & des bouches de l'Oder : Le Canal qui la separe de la Pomeranie, n'a pas, en de certains endroits, un demy quart de lieuë de large.

Berguen qui en est la Place plus considerable, est un gros Bourg au milieu de l'Isle; & plus bas vers le Midy, sur le bord du Canal, sont les deux Forts du Trajet, ancien & nouveau.

Le Pais est plat, & a quantité de Prairies qui nourrissent beaucoup de bestail.

Pendant les derniers mouvemens des Princes du Nord, cette Isle a servy de Theatre de Guerre, aux Troupes de Danemark, de Suede & de Brandebourg; & après avoir esté occupée par les Armes de l'Electeur de Brandebourg, il l'a rendue aux Suedois, selon le Traité de Paix fait à S. Germain en Laye, entre le Roy & cet Electeur, le 29. Juin 1679.





*Du Royaume de Boheme.*

*Davies de  
l'Europe  
p. 903, &c.  
T. 1.  
Brierii Geog.  
part 1. L. 2  
c. 17 T 2.  
Carte de  
Jansse.*

Ceux qui separent ce Royaume de l'Allemagne, luy donnent pour bornes les Pais de Lusace, Silesie, Moravie, Autriche, Palatinat de Baviere, Voïtlande, & Misnie. Il est environné d'une Chaîne, ou suite de Montagnes, dont les plus fameuses portent les noms de Cerconesses, Fichtelberg, &c. Sa principale Riviere est l'Elbe, qui reçoit la Mulde, le Mise, l'Eger, &c. Ce Royaume renferme les Pais de Litomerzic, Litomierz ou Leithomerit, qui a pour Villes considerables, Leutzmeritz, &c. Cette Ville est le Siege d'un Evêque suffragant de l'Archevesché de Prague. Boleslavy, où est la Ville de Boleslavy, &c. Hradetz a la Ville d'Hradetz, Konigingretz ou Konigsgratz, &c. La Ville de Konigsgratz est le Siege d'un Evêque suffragant de Prague. Chrudim, a Chrudim ou Chudim, &c. Cziaslavy ou Czaslau, a la Ville de Czaslau, &c. Bechin ou Brechyn, a pour considerables, Tabor, Bechin, &c. Prachen ou Praken, a la Ville de Pisek, &c. Pelzen ou Pilsen a celle de Pilsen, &c. Zatecz ou Ziates a la Ville de Ciatece ou Zateck, &c. Kaurzim ou Kaurz a la Ville de Sshyrshin ou Kaurzin, &c. Wultavus a la Ville de Sedlezany ou Sedlezan, &c. Podbrds ou Podbro, a la Ville de Berav, &c. Rakovniez ou Racouvi, a la Ville de Rakonick ou Racoun, &c. Slan ou Scham a la Ville de Scham, &c. Prague a pour Ville Capitale, Prague, qui l'est aussi du Royaume; c'est le Siege d'un Archevêque, nous en parlerons cy-après. A ces Provinces on ajoute, du côté de l'Orient, le Comté de Glatz, qui a une Ville de son nom: Et vers l'Occident, les Territoires de Lokets & d'Eger, avec leur Villes de mesme nom. Le Comté de Glatz avoit autrefois un Seigneur particulier; mais la race en étant éteinte, les Rois de Boheme l'ont uny à leur Couronne, & mesme en portent le titre. Ce Royaume dépend de l'Empereur.

*De la Lusace.*

Au Nord du Royaume de Boheme est la Lusace; ce Pays est enclavé entre les Terres de Brandebourg, Silesie, Bohemie, Misnie & Saxe. Ses principales Rivieres sont, le Neiss, le Sprée, &c.

Ce Pays est divisé en Haute & Basse Lusace. La Basse Lusace a les Villes de Gulecn, Corbus, Spremberg, Luken ou Lucka, &c. La Haute Lusace a celles de Gorlitz, Zittavy, Bautzen, Camenez, &c.

La Ville de Gorlitz est la Capitale du Pays; il a une Université, & une tres-belle Eglise dediée à S. Pierre.

Ce Pays appartient à l'Electeur de Saxe.



1871

1871

1871

1871

1871

1871

1871

1871

1871

1871

1871

1871

1871

1871

1871

1871

1871





Prag.

Fig: XLVIII.



*De la Ville de Prague.*

Cette Ville que ceux du Pais nomment *Prah & Praha*, est la Capitale du Royaume de Boheme : Elle est Siege d'un Archevêque; Il y a Université, Chambre d'un Senat, & Hotel des Monoyes.

*Davittey-  
devant cité.*

Elle est située sur les bords de la Riviere de Mulde, qui y forme quantité de petites Isles fort agreables.

Cette Ville est partagée en trois Villes inégales, qui sont, la Vieille Prague, la Nouvelle Prague, & la Petite Prague.

*Journain  
Voyage  
d'Allema-  
gne & de  
Pologne,  
p. 346. T. 5.*

La Vieille Prague a ses ruës étroites, sales, & de méchante odeur : Ses Maisons y sont fort simples & vieilles; mais son Hôtel de Ville y est magnifique, & les appartemens sont richement meublez. L'Eglise de N. Dame, le Convent des Carmes, l'Eglise de S. Jacques, deservie par les PP. Cordeliers; l'Eglise de S. Leonard, où l'on Prêche tous les Dimanches en François, y sont remarquables; aussi bien que le College de l'Université, celui des PP. Jesuites, avec leur Eglise bâtie à l'Italienne : Le grand Hôpital & la Douane, sont de grands Bâtimens; aussi bien que la Juiverie, qui fait une maniere de petite Ville particuliere: où l'on tient qu'il y a plus de Juifs qu'en aucune autre Ville de l'Europe, quelques-uns en comptans près de dix mille.

La Nouvelle Prague n'est séparée de la Vieille que par les Murailles de cette dernière, qui sont tombées en plusieurs endroits : L'enceinte de cette nouvelle Ville est fort grande; ses Ruës sont larges & droites: Ses Maisons & Palais sont bâties à la Moderne : Son Hôtel de Ville, le College des PP. Jesuites, & l'Eglise de Sainte Catherine, en sont les principaux ornemens.

La petite Prague est de l'autre côte de la Riviere de Mulde, vis-à-vis de la Vieille Prague: La communication se fait de l'une à l'autre par un Pont de pierre de vingt-quatre Arches. Cette petite Ville qui a un Hôtel de Ville, & plusieurs belles Eglises, a son terrain en plaines & en Montagnes. Sur la partie de son terrain la plus élevée; est le Château de *Karlsten*, estimé un des plus beaux de l'Allemagne, tant pour sa situation avantageuse qui commande à tous les environs, que par ses fortifications. Il y a dans ce Château plusieurs grandes Places, quantité de belles Maisons, & de tres-belles Eglises: Celles de S. Vait est la plus considerable; elle sert de Metropolitaine à Prague, & est le Siege de l'Archevêque qui y fait sa residence.

Les principaux Edifices de ce Château n'étoient anciennement que de bois, & il y en eut quantité de brûlez en 1162. lorsqu'on assiegea Prague; mais depuis ce temps l'on les a rebâtis à la Moderne.

*De*



*De la Sileſie.*

*Davit* de  
*d'Europe* p.  
 918 &c.  
*T* 1.  
*Brietii*  
*Geog. part.* 1.  
*L* 2. c. 17.  
*T* 2.

**L**A Sileſie a au Septentrion & à l'Orient, le Brandebourg & la Pologne; au Midy la Moravie; & à l'Occident le Royaume de Boheme. Ses principales Montagnes ſont celles de Cerconeſſes, qui la ſeparent d'avec la Boheme. Ses Rivières plus conſiderables ſont, l'Oder, la Viſtule, &c. cette dernière y prend ſa ſource. Ce Pais ſe diviſe quelquefois en Haute & Baſſe Sileſie, & renferme les Pais de Croſſen ou Croſzen, qui a la Ville de Croſzen, &c. cette Ville appartient au Marquis de Brandebourg. Glogavv ou Groſz-Glogavv, a une Ville de meſme nom, &c. Militſch ou Mielitz, a la Ville de Mielitz, &c. Wartemberg, où eſt la Ville de Wartemberg, &c. Bernſtad, où eſt une Ville de meſme nom, &c. Brieg, qui a la Ville de Brieg, &c. Oppeln ou Oppelen, qui a une Ville de ſon nom, &c. Ratibor, où eſt la Ville de Ratibor, &c. Pletz ou Pleſſa, a une Ville de meſme nom, &c. Teſchen, où eſt la Ville de Teſchen, ſituée au pied des Monts Crapach. Troppavv ou Oppavie, a la Ville de Troppavv, &c. Jegerndorff ou Jegerdorff, a une Ville de ſon nom, que quelques-uns nomment Carnovv, &c. Elle a un ſuperbe Château, & eſt au Marquis de Brandebourg.

Neiſſ ou Neiſz, qui a une Ville de meſme nom, &c. La Ville de Neiſz ſert de reſidence à l'Eveſque de Breslavv. Monſterberg, a une Ville de ſon nom, &c. Schuveidnitz ou Schuvennitz, qui a une Ville de ſon nom, &c. Jauver, où eſt la Ville de Jauver; &c. cette Ville a un fort Château. Lignitz, a une Ville de ſon nom, &c. Sagen ou Sagan, où eſt la Ville de Sagen, &c. Trachenberg, qui a une Ville de meſme nom, &c. Olſze ou Olſſe a la Ville d'Olſze, &c. Elle a un ſuperbe Palais & Château. Breslavv a pour Ville Capitale Breslavv, qui eſt auſſi de toute la Sileſie: Cette Ville eſt ſituée dans un Pais fort agreable, où la Riviere d'Olavv ſe vient rendre dans celle de l'Oder, & eſt auſſi le Siege d'un Eveſque Suffragant de l'Archeveſché de Gneſne en Pologne. Le Pais de Sileſie a eſté autrefois uny à la Pologne; mais il appartient maintenant à l'Empereur, comme Roy de Boheme: La Nobleſſe de ce Pais y poſſede la plûpart des Terres, & y a de grands Privileges.

*De la Moravie.*

Ce Pais eſt au Midy de la Sileſie, & eſt enclavé entre la Hongrie, l'Autriche, & la Boheme. Sa principale Riviere eſt la Morave, que quelques uns nomment Maravvaha. Ses Villes conſiderables ſont, Nevvſtad ou Neuſtar, Olmuntz ou Olmutz, qui a porté autrefois le nom de Volograd; c'eſt le Siege d'un Eveſque qui eſt ſuffragant de l'Archeveſque de Prague; Hadifch ou Hradich, Goding, Znain, Iglavv, Bryn ou Brinn; cette dernière eſt la Capitale de la Moravie, & l'Eveſque d'Olmuntz y fait ſouvent la reſidence. Les PP. Jeſuites y ont un College. La Moravie appartient à l'Empereur comme Roy de Boheme. CHA-









## CHAPITRE XVI.

*Des treize Cantons ou Païs des Suisses, & de leurs Alliez, en general & en particulier. De la Ville de Basle, &c.*

*Des treize Cantons des Suisses, & de leurs Alliez, en general,*

**L**Es Anciens ont appellé ces Peuples, *Helvetii*, & le nom de Suisses vient de Suits, qui est une petite Ville ou Bourg ouvert, où l'on tient que les Habitans de ces Païs, firent un projet de Ligue, pour se soustraire à la domination de leurs Seigneurs, ou parce que les Suisses combattirent la premiere fois pour leur liberté, dans le Territoire de ce Canton.

*Bristii*  
Geog. part.  
1. L. 2. c. 4.  
p. 51. T. 2.  
Davity de  
l'Europe T.  
1. p. 573.

Les Suiffes , & leurs Alliez , faifant enfemble comme un Corps , ont pour bornes , au Septentrion l'Alface & la Suabe ; à l'Orient de Tirol ; au Midy l'Etat de Venife , le Milanois , le Piedmont & la Savoye ; & à l'Occident la Franche-Cômte.

Leurs principales Montagnes font ,

Le Mont Jura ,

Les Alpes qui s'y divifent en plusieurs Branches , dont les plus confiderables forment les Monts.

S. Godard ,

Lukmanier ,

Adule ,

Le Grand Saint Bernard.

Leurs Lacs confiderables font, ceux de.

Conftance ,

Come ,

Lugano ,

Le Lac Majeur ,

Celuy de Geneve ,

de Morat ,

Neuchâtel ,

Biel ,

Zurich ,

Valens ,

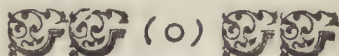
Zug ,

Lucerne ,

Thun , &c.

Leurs principales Rivieres font, le Rhin , & le Rhofne ; le Rhin y tire fon origine de deux fources , l'une dans le Mont Crisbalt , qui eft fort proche du Mont S. Godard , & l'autre au Mont de Lucamon ou *Der Luckmanier* , autrement de S. Barnabé , qui fait partie de l'Adule ; Ce fameux Fleuve y reçoit plusieurs Rivieres , dont les plus confiderables font, le Thur , l'Aar , &c.

Le Rhofne prend fa fource au pied de la Montagne de la Fourche , qui eft proche du Mont S. Godard.



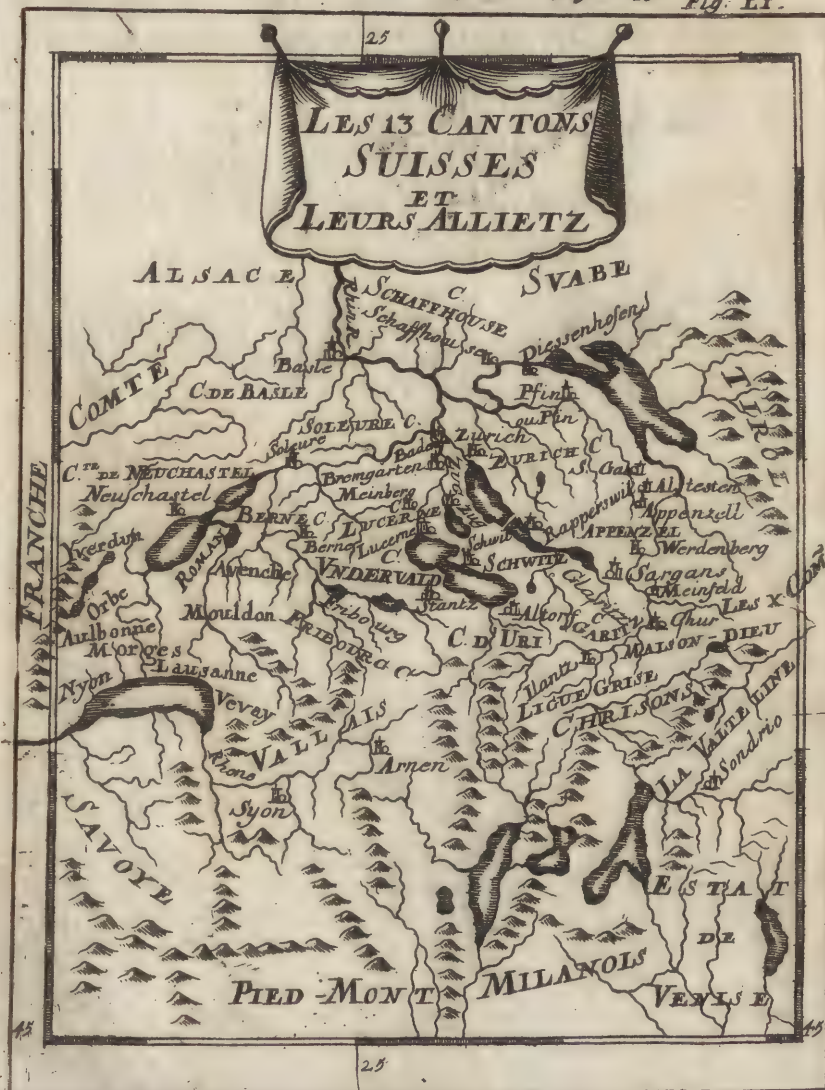








die 13. Schweizerische Eyogenschafften. Fig. LI.





*Des treize Cantons Suisses & de leurs Alliez, en particulier.*

**S**elon nostre Methode Geographique, le Canton de Basle, qui est le plus Septentrional, a sa Ville Capitale de son nom : Cette Ville sera décrite dans les pages suivantes.

Schaffhouse, Canton & Ville; les Peuples y sont Protestans.

Zurich, Ville & Canton; on y professe la Religion Protestante.

Appenzeel, Canton & Ville; les Peuples y sont en partie Catholiques, & en partie Protestans.

Glaritz, Canton & Ville; la Religion y est partie Catholique & Protestante.

Uri ou Uren, qui a pour Ville principale Altorf; l'on y professe la Religion Catholique.

Berne, a la Ville de Berne; les Peuples y sont Protestans.

Fribourg, Canton & Ville; les Peuples y sont la Religion Catholique. Ce Canton possède à son Occident le Pais de Roman ou de Vaux, où sont les Bailliages d'Avenche, Mouldon, Vevay, Lausanne, Morges, Nyon, Aulbonne, Orbé & Yverdon, Lausanne est Siege d'un Evêque Suffragant de l'Archevesché de Besançon.

Soleure, Canton & Ville; les Peuples sont Catholiques.

Zug, Canton & Ville; les Peuples y sont Catholiques.

Suitz ou Schvvis, Canton & Ville; les Peuples y sont Catholiques.

Undervald, Canton; la Capitale est le Bourg de Stantz; Ses Peuples sont Catholiques.

Lucerne, Canton & Ville, dont les Peuples sont Catholiques.

Il y a les Pais ou Communautéz alliées & liguées avec ces treize Cantons, sçavoir, l'Abaye & la Ville de Saint Gal: Les Grisons divisez en trois ligués, sçavoir, les dix Communautéz, la Maison-Dieu, & la Ligue Grise; Les dix Communautéz ont la Ville de Meinfeld qui est considerable; La Maison-Dieu y a Chur ou Coire pour Ville Capitale: La Ligue Grise a pour Ville principale Ilantz: Le Pais Wallais a Arnen, Syon, &c. Cette dernière est Siege d'un Evêque Suffragant de l'Archevêque de Montiers en Savoye.

La Comté de Neuchâtel, avec une Ville de son nom, y sont considerables; ils appartiennent aux Heritiers de la Maison de Longueville.

On considere encore les Pais qui ont esté soumis aux Cantons ou à leurs Alliez, comme sont les Villes de Dieffenhofen, à l'Orient de Schaffouze, Pin, Alsteten, les Comtez de Werdenberg, Sargans, Rappersvil, proche du Lac de Zurich, & les Bailliages de Meinberg, Bremgarten, Baden, &c. La Valtelline où est Sondrio, est sujette aux Grisons,

*De la Ville de Basle.*

Cette Ville entra dans la ligue Suisses l'année 1501. Elle est la plus peuplée de tous les Cantons. Sa situation est sur le Rhin, qui la divise en deux parties inégales, & qui reçoit dans ses eaux, la petite Rivière de Virfen, dont le courant remplit une partie des Fossees de la Place. Son terrain est inégal, partie en plaine, partie en hauteur, d'où vient que l'assiette des maisons forme une espee d'Amphithéâtre.

Le Pont qui traverse le Rhin, & qui joint une partie de la Ville à l'autre, est tout de pierre d'un côté, & par l'autre bout tout de bois. La Douane est à l'une de ses extremittez.

Les Maisons sont tres-belles, & chacune à sa Fontaine. Les rues sont larges, & les Places publiques tres-spatieuses. Quelques-uns ont des rangées d'arbres qui contribuent à la commodité & à l'embellissement.

La Maison de Ville y est tres-considerable, tant par son Frontispice qui est magnifique, que par le logement qui est superbe & bien entendu. Son Horloge se distingue de tous les autres Horloge de l'Univers, par sa maniere de sonner les heures; car il anticipe d'une heure sur celle que marque le cours du Soleil, & sonne midy quand il n'est qu'onze heures, & une heure quand il n'est que Midy. Cela se fait pour conserver la memoire d'une conspiration que l'Ennemy avoit faite pour surprendre la Ville; car y voulant entrer par intelligence, & l'heure étant concertée au coup de douze heures, on dit que par un effet miraculeux, l'Horloge sonna une heure, ce qui troubla l'Ennemy, qui croyant son occasion manquée, se retira honteusement.

Cette Ville fait profession de la Religion Calviniste, & converti en Temples de Religioneux toutes les Eglises que les Catholiques y avoient bâties avec beaucoup de magnificence. Deux outtrois Empereurs ont esté les Fondateurs de quelques-unes, comme celles de N. Dame qui étoit le Siege d'un Evêque, & qui a esté bâtie par Henry, surnommé Auguste. L'Abbaye de S. Alban doit sa fondation à Henry I. du nom: On y voit aussi les Eglises ou Temples de S. Jean, de S. Pierre, de S. Martin, de S. André; & celles qui appartenoint aux Chartreux, aux Augustins, & aux Dominicains, aussi bien que le Convent de Saint Leonard. Les Calvinistes y entretiennent une Université où l'on explique la Theologie. Les Sciences y sont florissantes, & les Imprimeries tres-celebres.

L'année 1431. on y convoqua un Concile qui dura dix-sept ans, & qui forma un Schisme dans l'Eglise: Car les Peres y deposerent Eugene IV. & créerent Felix V. qui étoit Duc de Savoye; & qui par son abdication volontaire, assoupit le Schisme.

*Eslas*



*Basel.*

*Fig. LII.*







*Estat de la Suisse.*

L'Air y est temperé en plusieurs Vallons , en d'autres il est pesant & chaud ; sur le sommet des Montagnes il est froid , principale-<sup>Davity de l'Europe, p. 555. T. 1.</sup>ment aux environs de celles qui sont couvertes de neige ; mais en general il est sain, tres-subtil , & fort peu sujet aux maladies ; Les Montagnes y nourrissent quantité de bestail ; celles qui sont defrichées sont chargées de vignoble : Les Vallons produisent en quelques enroits, du froment, du segle , & quelques legumes , mais en general le terroir est plus propre pour le pâturage que pour le labour. Les Sources d'eau vive y sont communes , mesme il s'en trouve de chaudes , & d'extrêmement froides, tres-propres à la guerison de plusieurs maux.

La plupart des Suisses sont de belle taille , forts & robustes ; ont naturellement bonne opinion d'eux-mêmes ; aiment les longs repas, & haïssent le travail ; ce qui fait que plusieurs passent chez leurs Voisins pour chercher de l'employ dans les Armes , ou à quelque autre office moins penible. Les Femmes y sont grandes , vigoureuses , & mesme imperieuses : Celles de qualité s'habillent à la Françoisé comme leurs maris.

La richesse du Païs consiste dans la grande quantité de son bestail, & dans la vente du beurre & de son fromage , que l'on porte en plusieurs Païs d'Allemagne & d'Italie : Mais en general le commun Peuple y est pauvre , à cause de son oisiveté , & du plaisir qu'il prene à boire.

Les Suisses aiment fort les Armes , & se plaisent à servir dans l'Infanterie : Leurs Armes sont d'ordinaire l'Epée à deux mains , accompagnée du Poignard qu'ils portent derriere, attaché à leur ceinture. Ils sont fort adroits à se servir du Mousquet & de la pique , & se plaisent d'estre armez de Corcelets, Brassarts , &c. Lorsqu'il est question de defendre le Païs , tous ceux qui peuvent porter les Armes, sont obligez de servir pour repousser l'Ennemy commun , principalement quand il ne s'agit point de Religion.

Nous avons parlé de leur Religion en parlant des Cantons.

Les Suisses secoürent le joug de leurs Seigneurs , dont quelques-uns relevoient de l'Empire, l'an 1308. le dessein en ayant esté projeté en 1307. par Valter-Furst , d'Uric ; Verner-Stauffacher , de Sutz ; & Arnold de Melchtal , d'Undervval.



## CHAPITRE XVII.

*De la Savoye. De la Ville de Chambery. Des Ducs de Savoye. De leurs Armoiries, Ordres Militaires, Titres & Livrées, Et de l'Estat du Païs.*

### *De la Savoye.*

*Davity de  
l'Europe p.  
706 &c.  
Tom 2.  
Britii  
Geog part.  
2. L. 6. c. 4.  
p. 344 &  
part. 2. L. 7.  
c. 6. p. 425.  
Tom. 1.*

**L**E Païs estoit le séjour des Anciens *Allobroges* en partie , & des Peuples *Centrones*, qui estoient de l'ancienne Gaule; c'est pourquoy quelques Geographes détachent la Savoye d'avec le Piedmont, quoy que ces deux Estats soient contigus , & appartiennent au mesme Prince , & la mettent en Gaule , ou la joignent avec la description de la France.

Il a tiré le nom de Savoye , de *Sapaudia* ou *Savaudia* , qui étoit en usage sous le declin de l'Empire Romain.

Ses bornes sont au Septentrion & à l'Orient, le Lac de Geneve, qui le separe du Païs des Suisses, & quelque peu du Piedmont; au Midy le Dauphiné; & à l'Occident est le Dauphiné & la Bresse.

Ses





das Hertzogthumb Savoyen. Fig. LIII.



Ses principales Montagnes sont, les Monts Iserans, & les Branches des Alpes, où sont les passages du petit S. Bernard, & du grand & du petit Mont-Senis.

Ses principales Rivières sont, le Rhosne, l'Arve, la Dranse, l'Arche, l'Yfere, & la Cier.

On divise la Savoye en plusieurs Pais, qui sont, le Chablais, le Faucigny, le Duché d'Aost, le Val Tarentaise, le Val de Morienne, Duché de Savoye, partie du Bugey, & le Comté de Genève.

Le Pais de Chablais a pour Ville principale, Thonon, située dans une plaine, sur un Ruisseau qui se décharge dans le Lac de Geneve. La Ville est agreable, parmy le nombre des Eglises & des Monasteres qu'on y voit, les Capucins & les Barnabites sont remarquables pour la devotion particuliere du Peuple.

Le Faucigny a la Ville de Cluse: dans l'un de ses deux Fauxbourgs, on voit le Convent des Peres de l'Observance de S. François.

Le Duché d'Aost a sa Ville principale de mesme nom; quelques-uns le placent dans le Piedmont; nous en avons parlé dans l'Italie.

Le Val Tarentaise a pour Ville principale, Moutiers en Tarentaise, située sur la Riviere d'Yfere, dans une petite plaine, terminée par des Rochers affreux: Elle a souffert un grand incendie qui l'a reduite a une enceinte plus petite; mais elle est encore fort peuplée, & est le Siege d'un Archevêque qui y a un fort beau Palais.

Le Val de Morienne a pour sa Ville Capitale, S. Jean de Morienne, Ville tres-ancienne, située dans une Vallée agreable. Elle porte Titre d'Evêché Suffragant de Vienne.

Le Duché de Savoye a Chambery, nous en parlerons cy-après.

La partie du Bugey, qui releve de la Savoye, a pour Ville principale, Haute-Combe, qui est vers le Lac appelé Bourget. On voit à Haute-Combe une riche Abbaye où les anciens Comtes de Savoye avoient choisi le lieu de leur Sepulture.

Le Comté de Geneve avoit autrefois la Ville de Geneve pour sa Capitale; mais depuis que cette Ville s'est soustraite de l'obeissance des Ducs de Savoye, celle d'Annecy est reconnuë pour la Capitale: & la Ville de Geneve est demeurée independante; Elle fit en 1536. Alliance perpetuelle avec les Bernois, & depuis avec les Suisses, & les Cantons de Zurich, Basle, & Schaffhouse. L'Evêque de Geneve chassé par les Calvinistes, fait sa residence à Annecy, où il y a un Château dont la situation est tres-agreable; cet Evêque est Suffragant de l'Archevêque de Vienne en France.



*De la Ville de Chambéry, Capitale du Duché  
de Savoye.*

**L**A Ville de Chambéry ou *Camberium*, est une mediocre étendue: Elle a deux Fauxbourgs, l'un appellé de Machée, & l'autre de Montmelian, qui ont plus de Maisons, & presque autant de Peuple que la Ville: Sa situation est sur la Riviere d'Albaine, au milieu d'une plaine, dont les extremités répondent à des Collines qui sont sur le declin des Alpes, mais qui n'ont rien d'affreux; au contraire, leur aspect est égayé, & leur terroir fertile. Il n'y a guere de simetrie dans ses rues ny dans ses maisons. La rue du Reclus & celle de la Croix d'or, sont les deux principales: La premiere est plus large & plus dégagée, & l'autre plus commode, parce qu'elle est presque toute couverte: On y trouve une grande Croix dorée qui luy a donné son nom.

La principale Eglise, qui n'est qu'une Paroisse, est consacrée à S. Leger. Les Convents de l'un & de l'autre sexe, y sont tres-beaux, & en grand nombre: On y voit ceux des Religieux de S. Antoine, des Augustins, des Jacobins & des Cordeliers; ces derniers ont une Eglise magnifique. L'Eglise & le College des RR. PP. Jesuites, sont aussi tres-remarquables. Les Feuillans ont leur Convent hors de la Ville sur une hauteur qui en rend la veüe charmante. Les Monasteres de Filles sont, ceux de la Visitation, des Carmelites, de Sainte Claire, & des Urselines.

La suprême Jurisdiction, ou Senat de Savoye, est à Chambéry; mais le Palais est simple, & la Maison de Ville n'a guere plus de beauté: On y voit aussi une Chambre des Comptes, & quelques Jurisdctions subalternes, qui y attirent quantité de Plaideurs.


Quoy que la Ville soit frontiere elle est mal fortifiée, aussi n'a-t-elle presque point fait de resistance aux Armées de France, qui l'ont attaquée lorsque les Ducs de Savoye ont esté brouillez avec les Rois Tres-Chrétiens.

Son Château est grand, & bâti sur une hauteur, mais sans deffense. Il renferme des appartemens bâtis à l'antique: Mais on y voit une Sainte Chapelle dont la construction est à l'Italienne, & dont le Frontispice a peu de pareils dans l'Europe: Elle est de la Fondation d'Amedée VIII. du nom, Duc de Savoye, qui pour sa pleté singuliere, a mérité d'estre au nombre des Saints.

*Chambery.*

*Fig. LIV.*









*Stamm Wappen der Hertzogen von Savoyen. Fig. LV.*



*Des Ducs de Savoye , de leurs Armoiries , Ordres Militaires , Titres & Liurées.*

LE Duc de Savoye à present regnant , se nomme Victor-Amé II. né le 14. May 1666. Son Pere étoit Charles-Emanuel II. du nom , Duc de Savoye , &c. mort le 12. Juin 1675. Sa Mere s'appelle Marie-Jeanne-Baptiste de Savoye-Nemours : Ce Duc est destiné pour Epoux de l'Infante de Portugal.

*Davuty de  
l'Europe.  
De Sainte  
Marthe  
Etat de  
l'Europe. p.  
281. T. 4.*

Victor-Amé II. Duc de Savoye , porte écartelé : Au premier du Royaume de Cypte, qui est écartelé : Au premier de Jerusalem , qui est d'argent , à la Croix potencée d'or , accompagnée de quatre croissettes coupées de mesme : A deux de Lusignan , qui est burelé d'argent & d'azur , de dix pieces , au Lion de gueule , couronné , lampassé & armé d'or , la queue fourchée & passée en sautoir , brochant sur le tout : Au troisième d'Armenie , qui est d'or au Lion de gueule , armé & couronné d'or , lampassé d'azur : Au quatrième de Luxembourg , qui est d'argent , au Lion de gueule , la queue fourchée , & passée en sautoir , couronné & armé d'or , lampassé d'azur : Au second grand quartier de pourpre , au Cheval gay , effaré & contourné d'argent , qui est de haute Saxe : Partie de Saxe moderne , ou basse Saxe , qui est facé d'or & de sable , de huit pieces , au Cancerlin ou Couronne de ruë fleuronée de sinople , posée en bande , brochant sur le tout ; à la pointe de ce grand quartier , enté en forme de Triangle d'argent , à trois bouterolles , ou bouts de fourreaux d'épée de gueule , qui est d'Angrie : Au troisième grand quartier d'argent , au Lion de sable , lampassé & armé de gueule , l'Escu semé de billettes de sable , qui est de Chablais : Partie d'Aost , qui est de sable , au Lion d'argent , armé & lampassé de gueule : Au quatrième grand quartier cinq points d'échiquier d'or , équipolez à quatre points d'azur , qui est de Geneve , partie de Montferrat , qui est d'argent au chef de gueule : Et sur tout de gueule à la Croix d'argent , qui est de Savoye.

Cét Escu surmonté d'un Heaume d'or , brodé , damasquiné , taré de front , & tout ouvert , sans grilles , orné de ses Lambrequins d'argent & de gueule.

Et pour Cimier , le Regne ou Lion de S. Marc , posé de front , les ailes étendues , couvert d'une Couronne d'or , garnie de huit fleurons , le Cercle enrichy de Pierrieres , & fermé par quatre demy-



Cercles aboutissans à la Croix trefflée , de l'Ordre de l'Annonciade,  
L'Esku entouré du Collier de l'Ordre de l'Annonciade.

L'Ordre de Savoye, ou de l'Annonciade, fut institué en 1355. par Amedée VI. dit le Vert, Comte de Savoye, à l'honneur de Dieu, de la Vierge Marie , & de ses quinze Mysteres ; Ce Comte s'en établit le premier Chef, ou grand Maître , tant pour luy que pour ses Successeurs : Il créa quinze Chevaliers , & voulu que le Collier de cet Ordre fût composé de roses, & de lacs ou nœuds. En memoire de son Ayeul Amedée IV. dit le Grand, il ajoûta dans les nœuds de ce Collier, les quatre Lettres F. E. R. T. en souvenance de la prise de la Ville de Rhodes sur les Sarrazins, où de sa délivrance , par les Armes & la valeur de ce genereux Prince : Dans le temps de l'institution de cet Ordre, il pendoit au bas du Collier , une Rose émaillée de blanc & de rouge ; mais Charles le Bon changea la Rose en une Ovale d'or , où est représentée la Vierge , saluée par l'Ange , pour symbole de l'Annonciation. Le Duc Emanuel Philibert , par une devotion singuliere , ajoûta à cet Ordre cinq Chevaliers, à l'honneur & en memoire des cinq Playes de Nostre-Seigneur.

L'Ordre de S. Maurice en Savoye, a esté fondé dans le Convent de Ripaille, en l'année 1434. par Amedée VII. premier Duc de Savoye, & depuis Pape , sous le nom de Felix V. Ce Duc en fut le premier Chef, où Maître, sous le Titre de Doyen : Il créa dix Chevaliers , & voulut qu'ils fussent des principaux de la Noblesse, & âgez de 60. ans. Leur Habit estoit long, d'un drap grossier, & d'une couleur cendrée, avec une large ceinture : Leur chaperon ou bonnet estoit fait comme le Mortier d'un President. Ils portent une Croix d'or sur la poitrine, pour marque de pieté & de Noblesse : Cét Ordre est uny à celui de l'Annonciade, aussi bien que celui de S. Lazare.

Les Titres du Duc de Savoye sont, Victor-Amé II. par la grace de Dieu, Duc de Savoye, de Chablais, d'Aost, du Genevois & du Montferrat; Prince de Piedmont ; Marquis de Saluces ; Comte de Geneve, Romont, Nice, Aft, Tende; Baron de Vaux & Foucigny; Seigneur de Verceil, du Marquisat de Ceve, Oneglia & Maro ; Marquis du S. Empire; Roy de Cypre, &c.

Ses Livrées sont rouges.

*Estat de la Savoye.*

Le Pais jouit d'un air assez temperé: Il est vray que dans l'Esté il y a quelques Valons où sa chaleur est incommode aux Etrangers. Les Montagnes qui occupent la partie Meridionale, ont leurs sommets toujours chargez de neige; & ceux qui y voyagent disent que l'air est extraordinairement froid & subtil: Celles qui ne sont pas si hautes & qui se trouvent semées en divers endroits de ce Pais, sont agreables à la veüe, par l'ornement & la varieté des bois & des vignobles qui en couvrent les Costeaux; mesme il y en a plusieurs dont le pied porte de tres-bons grains.

*Darvity ab  
l'Europe p.  
279. T. 2.*


Les Forests qui couvrent la plus grande partie de ces Montagnes, sont remplies de quantité de venaison, Sangliers, Cerfs, Dains, Chamois, Bouquetains, Marmotes, &c. Le Bouquetain est un animal grand comme un Cerf, viste & agile, de poil gris, & d'une constitution fort saine; son sang & sa graisse ont de grandes proprietes pour la guerison de plusieurs maladies. Les Marmotes sont grosses comme des chats; ils ont les jambes courtes, le poil rude, le museau & les oreilles comme un écureuil, avec quatre dents longues & tranchantes: Cét animal vit six ou sept mois de suite, sans prendre aucune nourriture; sa graisse sert aussi pour plusieurs maladies.

Les Savoyards sont francs, sobres, & de grand travail; mais les vilains y sont grossiers: Les Habitans des Villes aiment les Lettres, & ont de l'esprit; mais en general la Noblesse y est genereuse, honnête, & d'une conversation agreable, & naturellement tres-civile. Les Femmes y sont sages, ménageres, & spirituelles.

La richesse du Pais consiste dans la vente de plusieurs denrées, mais principalement de son bestail & de son cristal, dont le plus beau se trouve dans les Glacieres du haut Faucigny; & du Val d'Aoste.

Les Savoyards aiment le repos, ayant chez eux tout ce qui leur est necessaire: Quand on les insulte ils se défendent avec opiniâtreté, mettant tous en usage pour vaincre leurs ennemis: La Noblesse aime les Armes, & s'y exerce avec soin.

L'Archevêque & les Evêques que nous avons cy-devant nommez, travaillent avec grand soin à combattre les Heretiques, qui tâchent à tous momens de s'introduire dans le Pais.



## CHAPITRE XVIII.

*De la Gaule en general & en particulier. De la France en general & en particulier. De la Ville de Paris. Du Château du Louvre. De l'Eglise Nostre-Dame. De l'Hôtel de Ville. Du Château de Madrid. Du Château de Versailles. Des Rois de France. De leurs Armoiries, Ordres Militaires, Titres & Livrées. De leurs Sepultures: Et de l'Etat du Païs.*

*De la Gaule en general & en particulier.*

L'Ancienne Gaule fut si considerable par le nombre & la valeur de ses Peuples, qu'elle établit par la force des Armes, des Colonies dans cette Province de l'Asie, que l'on appelloit *Galatie*: Nous en avons traité dans le Livre de l'Asie.

La Gaule estoit divisée, à l'égard des Romains, en Cisalpine & Transalpine.

La Cisalpine ou *Cis-Alpina*, qu'ils nommoient aussi *Togata*, faisoit



Die große Vogteij der Gaullen.

Fig. LVI.





soit la partie Septentrionale de l'Italie; & nous en avons parlé en traitant de cette Region.

La Transalpine ou *Trans-Alpina*, & qui est proprement la vraye Gaule, est celle que nous décrirons cy-après.

Outre ces Regions qui portoient le nom de *Gallia*, les Romains établirent encore, dans la partie Septentrionale de leur Empire, une grande Prefecture; ou Gouvernement des Gaules, qu'ils appelloient *Praefectura Pratorii Galliarum*: Elle comprenoit toute cette grande partie de l'Isle d'Albion, ou *Britannia major*, que les Romains avoient conquise; & outre cela, toute la Gaule & l'Espagne, avec la Mauritanie Tingitaine; & ils nommoient tout cela, *Dioceses & Vicariatus Britanniarum, Galliarum & Hispaniarum*.

Les bornes de la vraye Gaule ou *Gallia*, comme on l'entend ordinairement, étoient; au Septentrion l'Isle d'Albion & la Germanie; à l'Orient la Germanie & l'Illyrie prise en general; au Midy l'Italie, la Mer Mediterranée & l'Espagne; & à l'Occident l'Océan Occidental.

Ses principales Montagnes sont, *Iura, Alpes, Pyrenai, Gebenna, &c.*

Ses principales Rivières sont, *Rhenus, Arar, Rhodanus, Garumna, Ligeris, Sequana, &c.*

Cette Gaule Transalpine fut divisée en deux grandes parties, *Comata & Braccata*.

La Gaule *Comata*, ainsi nommée à cause de la longue chevelure de ses Peuples, estoit subdivisée en trois Regions, ou grandes Provinces, sçavoir, *Belgica, Celtica, & Aquitania*.

La Gaule *Braccata*, ainsi appelé à cause de l'habillement de ses Peuples, fut aussi nommée Province des Romains, *Provincia Romanorum*, parce que ce fut par là que les Romains commencerent à conquérir la Gaule.

Il y avoit dans ces deux parties de la Gaule, un grand nombre de Peuples & de Villes considerables: Pour en parler avec quelque ordre, nous suivrons, dans les pages suivantes, la division des Provinces que l'Empereur Auguste & ses Successeurs, en ont faite.





*De la Gaule en particulier.*

**L**A Region Belgique , étoit divisée en quatre Provinces , qui sont , la Belgique premiere & seconde , & la Germanie premiere & seconde ; mais selon nostre Methode , nous les décrirons en cet ordre , Germanie seconde, Germanie premiere, Belgique premiere & Belgique seconde , afin qu'on en trouve plus aisément les Peuples.

La Germanie seconde , ou la basse , qui estoit gouvernée par un Consul , avoit les Peuples.

*Ubi*, la Ville *Colonia Agrippina* Cologne, Capitale de la Province.

*Tungr* la Ville d'*Atuatunga* ou *Vatua* : Au Septentrion de ces Peuples il y avoit les *Batavi*, *Menapii* & *Toxandri*, que l'on peut vraisemblablement attribuer à cette Province. Les *Batavi*, partie de Hollande, avoient la Ville de *Batavodurum* : Les *Menapii* avoient le Château des Menapiens , ou *Castellum Menapiorum*, qui devint ensuite une Ville, sous le nom de *Menapum* Kesselen Gueldre : Les *Toxandri* ou *Taxandri*, Peuples de Zelande, tenoient plusieurs Isles à l'embouchure de la Riviere de *Scaldis*, où il y avoit le Château *Helium* Briel ; & le Ville de *Medioburgus* ou Middelbourg y fut bâtie depuis.

La Germanie premiere, ou la haute, qui estoit gouvernée par un Consul, avoit les Peuples.

*Vangiones*, où est la Ville de *Moguntiacum* Mayence, Capitale de la Province ; & celle de *Borbetomagus* ou *Borgetomagus* Vormes, Capitale des Peuples *Vangiones*.

*Nemetes*, avec la Ville de *Neomagus* ou *Noviomagus* Spire.

*Tribocci*, & la Ville d'*Argentoratum* Strasbourg.

La Belgique premiere, ou *Belgica prima*, estoit regie par un Consul, & avoit les Peuples.

*Treviri* ou *Treveri*, & la Ville *Augusta Treverorum* Treves, Capitale de la Province.

*Mediomatrices*, la Ville de *Divodurum* Metz.

*Leuci* avoient les Villes de *Verodunum* Verdun, & *Tullum* Toul en Lorraine ; celle de *Verodunum* étoit Capitale des Peuples *Veroduni*, compris sous les Peuples *Leuci*.

La Belgique seconde, avoit un Consul pour Gouverneur ; ses Peuples sont les,

*Mori-*







[Faint, illegible handwritten text, possibly bleed-through from the reverse side of the page.]

[Faint, illegible handwritten text, possibly bleed-through from the reverse side of the page.]

1/2 0

[Faint, illegible handwritten text, possibly bleed-through from the reverse side of the page.]



*Morini*, où estoit le Port *Itius*, entre Calais & Boulogne, & la Ville de *Terüanna*, Capitale de ce Peuple.

*Nervi* les Villes de *Bagacum* & *Camaracum* Cambray.

*Rhemi* la Ville de *Durocortorum* Rheims; on comprend aussi dans ce Peuple les *Catalauni*, & leur Ville de *Catalaunum*, Châlons sur Marne.

*Suessiones* ont les Villes de *AugustaSuessionũ* Suiffons & *Noviomagus*.

*Bellovaci* la Ville de *Bratuspantium*, que l'on croit estre la mesme que celle de *Casaromagus* Beauvais: On comprend aussi dans ce Peuple les *Sylvanectes*, & leur Ville d' *Augustomagus* Senlis.

*Ambiani*, la Ville de *Samarobriva* Amiens.

*Atrebatii* ou *Atrebates*, la Ville de *Nemetocerna* Arras.

*Veromandui*, la Ville d' *Augusta Veromanduorum* Vermand Abbaye.

La Region Celtique ou Lyonnoise, est divisée en cinq Provinces distinguées les unes des autres par les noms de Lyonnoise premiere, seconde, &c. Pour suivre l'ordre que nous avons établi dans tout cet Ouvrage, nous commencerons par la Lyonnoise seconde; & nous continuerons par la troisième, la quatrième, la premiere, & la cinquième.

La Lyonnoise seconde, qui a quelquefois esté jointe avec la troisième, étoit gouvernée par un President; ses Peuples & Villes considerables sont,

*Velocasses* ont les Villes de *Ratomagus* ou *Rotomagus* Roüen Capitale de la Province, *Briva Isara* Pontoyse.

*Aulerci Eburovices*, & la Ville de *Mediolanum Eburovicum* Evreux.

*Sessui* ou *Essui*, la Ville de *Vagoritum* Seez.

*Abrincatui*, la Ville d' *Ingena* ou *Legedia* Avranches.

*Unelli* ou *Venelli* ont la Ville de *Crociatonum*, peut-estre Carentan, & celle de *Consedia* ou *Constantina Castra* Coutance.

*Biducasses*, la Ville de *Iuliobona* Bayeux.

*Lexovii*, la Ville de *Noviomagus* Lizieux, auxquels on peut ajouter les Peuples *Caleres*, à l'embouchure de la Riviere *Segnana* ou Seine, & leur Ville de *Iuliobona*, que l'on croit estre Honfleur.

Les Isles de *Riduna*, *Arica*, *Casarea* & *Sarnia*, sont à l'Occident de cette Province.

La Lyonnoise troisième, qui a esté jointe avec la Lyonnoise seconde, étoit gouvernée par un President, & avoit les Peuples.

*Aulerci Diablintes*, & la Ville de *Novidunum* Nogent le Rotrou.

*Aulerci Cenomani*, la Ville de *Vindinum* ou *Cenomanum* le Mans.

*Turones* ont *Cesarodunum* Tours, Capitale de la Province.

Ande-

*Andegavi*, la Ville de *Iuliomagus* Angers.

*Namnetæ*, ont *Condivincum*, ou peut-estre *Corbilo* Nantes.

*Veneti* ont *Dariorigum* Vannes, & les Isles *Venetica* Belle-Isle.

*Curiosolita*, la Ville de *Curiosolita* ou *Corisopitum* Kimpercorantin.

*Osismii*, la Ville de *Vorganium* Treguier, & l'Isle *Uxantos* Ouessant.

*Rhedones*, ont la Ville de *Condate* Rennes.

La Lyonnoise quatrième, qui a esté jointe avec la Lyonnoise première, & que l'on nommoit quelquefois *Senonica*, étoit gouvernée par un President; il y a divers Peuples, sçavoir,

*Parissi*, & la Ville *Lucotesia* ou *Lutetia* Paris.

*Melæ*, la Ville de *Latinum* Meaux.

*Trecasses* ou *Tricassii*, la Ville d'*Augustobona* Troyes.

*Senones*, les Villes d'*Agendicum* Sens, & *Amisodurus* Auxerre; la première estoit la Capitale de la Province.

*Carnutes* ont *Autricum* Chartres: On comprenoit aussi dans ces Peuples, les *Aureliani*, avec leur Ville *Genabum*, peut-estre Orléans.

La Lyonnoise première, qui a esté jointe avec la Lyonnoise quatrième, estoit gouvernée par un Consul, & avoit les Peuples.

*Lingones*, & la Ville *Andomatunum* Langres.

*Adui*, & les Villes d'*Augustodunum* Autun, *Cabillonum* Châlon sur Saône, *Marisco* Mâcon, &c. On comprend aussi dans ces Peuples, les *Mandubii*, avec leur Ville d'*Alexia* Alise, & les Peuples *Vadicasses*, qui ont la Ville de *Noviodunum* Nevers.

*Segusiani* ont la Ville de *Lugdunum* Lyon, Capitale de la Province.

La Lyonnoise cinquième, nommée aussi *Maxima Sequanorum*, estoit gouvernée par un President, & avec les Peuples.

*Raurati*, où sont les Villes *Arialbinum*, qui fut depuis nommée *Basilia* Basle, & celle d'*Augusta Rauracum* Augst; quelques uns croient que ces Peuples font partie des Helvétiques.

*Helvetii* estoient divisez en plusieurs Païs, que l'on nommoit *Pagi*, sçavoir,

La Païs, ou *Pagus Tigurinus*, avoit la Ville de *Tigurum* Zurich.

Le *Pagus Tugenus* avoit la Ville de *Tugium* Zug.

Le *Pagus Ambronius*, avoit les Villes de *Vindonissa* Vindich, & *Solodurus* Soleure.

Le *Verbigenus Pagus*, avoit les Villes d'*Aventicum* Avenches, & *Colonia Equestris* Nyon.

*Sequani* ont la Ville de *Visontio* ou *Visontium*, nommée aussi *Bisontio* Besançon.

La Gaule Narbonnoise, qui fut aussi nommée Viennoise, fut divisée

visée en cinq Provinces, qui sont la Viennoise première, seconde, troisième, quatrième & cinquième.

Mais pour suivre l'ordre que nous nous sommes prescrits, nous parlerons de chacune de ces Provinces en cet ordre, la Viennoise cinquième, la quatrième, la troisième, la première & la seconde.

La Viennoise cinquième, qui fut aussi nommée *Alpes Graia & Penina*, estoit gouvernée par un Président & avoit les Peuples.

*Seduni*, & la Ville de *Sedunum* Sion.

*Veragri*, & la Ville d'*Ostodurus* Martigny.

*Centrones*, & la Ville de *Forum Claudii*, qui fut depuis nommée *Tarentasia* Moutiers, Capitale; d'autres y ajoutent encore les Peuples *Lepontii* & *Selassi*, mais ils sont de l'Italie.

La Viennoise quatrième, qui fut aussi nommée *Alpes Maritima*, & qui estoit gouvernée par un Président, avoit les Peuples.

*Libici*, & la Ville de *Rigomagus* Trino.

*Vagienni*, la Ville de *Salina* Saluces.

*Vediantii*, les Villes de *Cemenelum* & *Nicaa*, Nice de Provence.

*Datiati* ont les Villes de *Glanateva* G andeve, & *Viminum* Vence.

*Mimemi* en partie, & sous lesquels estoient compris les Peuples *Sontii*, & la Ville de *Dinia* Digne, avec les Peuples *Vesdantii* ou *Vendioncii*, & leur Ville de *Sanicium* ou *Sanicitium* Senez.

*Ebroduntii*, la Ville d'*Ebrodunum* ou *Eburodunum* Brin, Capitale de la Province.

Les Peuples *Libici*, *Vagienni*, *Vediantii*, sont attribuez à l'Italie, auxquels on peut ajouter les *Taurini*, & leur Ville d'*Augusta Taurinorum* Turin.

La Viennoise troisième, qui étoit auparavant jointe avec la Viennoise première, & qui fut aussi nommée seconde Narbonnoise, étoit gouvernée par un Président, & avoit les Peuples.

*Caturiges*, & la Ville de *Vapincum* Gap en Dauphiné.

Partie des *Mimemi*, & la Ville de *Durio*, qui fut depuis nommée *Segustero* Cisteron; & celle de *Reii Apollinarii* Riez, qui étoit des Peuples *Albici*, compris sous le *Mimemi*.

Partie des *Salyes*, & la Ville d'*Aqua Sextia*, Aix en Provence Capitale de la Province.

Partie des *Commeni*, qui ont fait quelquefois partie des *Salyes*, & la Ville de *Forum Iulii*, ou *Forum Iulium* Frejus.

*Vulgientes*, qui faisoient partie des Peuples *Cavares*, où estoit la Ville de *Apia Iulia* Apt.



La Viennoise premiere, qui estoit autrefois jointe avec la Viennoise troisieme, estoit gouvernée par un Consul, & avoit les Peuples *Allobroges*, & les Villes de *Geneva* Geneve, *Cularo* ou *Acausiorum Colonia*, qui fut depuis nommée *Gratianopolis* Grenoble; & celle de *Vienna* Vienne en Dauphiné, Capitale de la Province

*Segalauni*, la Ville de *Valentia* Valence.

*Vocantii* ont les Villes de *Dea* Die, & *Vasio* Vaison.

La plus grande partie des Peuples *Cavares*, où sont les Villes de *Carpentoracte* Carpentras, *Cabellio* Cavaillon, *Avenio* Avignon, & *Arausio* Arange.

Partie des Peuples *Salyes*, où est la Ville d'*Arelate* Arles.

Les *Tricastini*, & la Ville d'*Augusta Tricastinorum*, que l'on nommoit auparavant *Senomagus* S. Paul des 3. Châteaux, ou de Tricastin.

Les *Helvii*, où est la Ville d'*Alba Augusta*, qui fut depuis nommée *Vivario* Viviers.

On peut encore ajouter à cette Province, une partie des Peuples *Commeni*, qui sont sur la Mer, avec leur Ville de *Massilia* Marseille, & les Isles *Stæcades*, près de la Coste; comme aussi les Peuples *Anatili*, qui ont la Ville de *Maritima Colonia*, nommée quelquefois *Astromela* ou *Stromalimna*, Martegue ou Martigue.

Le seconde Viennoise, qui fut aussi nommée premiere Narbonnoise, estoit gouvernée par un President, & avoit les Peuples.

*Volca Arecomici*, avec les Villes de *Luteva* Lodeve, que l'on nommoit aussi le Château de *Listana*; celles de *Veccia* Usetz, de *Nemausus* Nîmes, Capitale des Peuples *Arecomici*; l'Isle & la Ville d'*Agatha*, qui fut depuis nommée *Magalone*, & une autre Ville d'*Agatha*, appelée aussi *Agathopolis*.

*Volca Tectosages*, dont les principales Villes sont, *Tolosa* Tolose, Capitale de ce Peuple, *Carcasso* Carcassone, *Bluterra* Besiers, *Narbo* Narbonne, Capitale de la Province, *Aletum* Aleth, &c. auxquels on peut ajouter *Illiberis*.

La Region d'Aquitaine, étoit divisée en trois Provinces, que l'on distinguoit par les noms d'Aquitaine premiere, seconde & troisieme, mais pour suivre nostre methode ordinaire, nous en parlerons en cet ordre, Aquitaine premiere, troisieme & seconde.

L'Aquitaine premiere, que l'on nommoit aussi sixieme Viennoise, & qui est gouvernée par un President, avoit les Peuples.

*Bituriges Cubi*, & la Ville d'*Avaricum* Bourges, Capitale de la Province.

*Arverni*, ont la Ville de *Gergovia*, peut-estre Clermont; on comprend

comprend aussi dans ces Peuples les *Boii*, où estoit la Ville de *Gergobina*, peut-estre Moulins en Bourbonnois.

*Velauni*, la Ville de *Revesio*, peut-estre le Puy.

*Cabali*, la Ville d'*Anderidum*.

*Rutheni*, la Ville de *Segodunum* Rhodéz.

*Helenterii*, la Ville d'*Albica* Alby.

*Cadurci*, les Villes d'*Uxellodunum* & *Doveona* ou *Deveona* Cahors.

*Lemovici* ou *Lemovices*, & la Ville de *Ratiastum*, selon quelques-uns Limoges.

L'Aquitaine troisiéme, qui fut aussi nommée *Octava Viennensis*, & *Novempopulania*, estoit gouvernée par un President & avoit les Peuples.

*Vasates*, & la Ville *Cossio* Bazas.

*Ausci*, où étoient la Ville d'*Elusa* Eluse, Capitale des Peuples *Elusates*, compris sous les Peuples *Ausci*, la Ville de *Lactorium* ou *Laetoratum* Lectoure; celle d'*Augusta Ausciorum* Auch en Gasconne, Capitale de la Province; la Ville d'*Aturus*, ou *Vicus Iulius* Aire, qui a esté la Capitale des Peuples *Sontiates*.

*Convena*, sous lesquels estoient compris divers Peuples & Villes, sçavoir, les Peuples *Bigerrii* ou *Begerritani*, qui avoient la Ville de *Turba* ou *Tarba* Tarbe en Bigorre; les Peuples *Conserani* avec la Ville de *Calagorgis* S. Liger; celle de *Lugdunum Convenarum* S. Bertrand de Comminges, estoit la Capitale des Peuples *Convena*.

*Tarbelli*; où sont les Villes de *Beneharnus* Lescar, *Illuro* ou *Olorum* Oleron, & *Aqua Tarbellica* Bayonne ou Acqs.

*Datii* ont la Ville de *Tasta* Dax ou Acqs.

L'Aquitaine seconde, que l'on nommoit aussi *Septima Viennensis*, estoit gouvernée par un President, il y avoit les Peuples.

*Pictones* ou *Pictavi*, & la Ville de *Limonum* Poitiers.

*Agesinates*, que quelques-uns comprennent sous les Peuples *Lemovices*, ou sous les *Pictones*, ont les Villes d'*Augustorinum* Limoges, & *Inculisma* Angoulesme.

*Petrocorii*, la Ville de *Vesuna* Perigueux.

*Nitiobriges*, la Ville d'*Aginnum* Agen.

*Biuuriges Vibisci*, ont la Ville de *Burdegala* Bordeaux, Capitale de la Province.

*Santonnes*, la Ville de *Mediolanum Santonum* Xaintes.

## De la France en general.

*Brietii Geog*  
*p 2 l. 6. c. 3.*  
*p 336. & l.*  
*7. c. 2. p.*  
*380. Tom. 1.*  
 CE Païs a esté connu par les Anciens, sous le nom de Gaule, & le quitta pour prendre celui de France; après que Meroüée, Chef des *Franks*, se fut rendu Maître de la Ville de Paris, ce qui arriva l'an de Grace 451.

Elle est bornée au Septentrion par les Païs bas; à l'Orient par l'Allemagne; au Midy par l'Italie, par la Mer Mediterranée; & par l'Espagne; & à l'Occident par le grand Ocean.

*T. 2. part. 4.*  
 Ses principales Montagnes sont les Alpes, qui la separent de l'Italie, les Pyrenées qui la divisent de l'Espagne, &c.

*Davity de*  
*l'Europe T.*  
*2 édition de*  
*1660.*  
 Ses Rivieres considerables sont, la Seine, le Rhosne, la Garonne, la Loire, &c.

Anciennement elle a esté considerée sous plusieurs divisions, dont nous avons donné les plus considerables dans les pages precedentes.

Ensuite elle a esté divisée en cinq grandes parties, qui estoient, la France Orientale, le Royaume de Bourgogne, le Royaume d'Arles, l'Aquitaine, & la Neustrie ou France Occidentale.

En l'année 1614. le Royaume de France fut divisé en douze Gouvernemens Generaux, pour l'Assemblée des Estats tenus à Tours; en voicy les noms suivant leur situation, & le plan de la Carte, qui est l'Ordre naturel, & que nous suivons toujours: Les chiffres que nous y avons ajoûtés, marquent le rang & la dignité de ces Gouvernemens.

Picardie. 8.  
 Champagne & Brie. 6.  
 Bourgogne, Duché. 2.  
 Lyonnois. 11.  
 Dauphiné. 9.  
 Provence. 10.

Languedoc. 7.  
 Guienne & Gascogne. 4.  
 Orleanois. 12.  
 Bretagne. 5.  
 Normandie. 3.  
 Isle de France. 1.

Mais comme cette division est maintenant peu en usage, nous nous servirons dans les pages suivantes, de celle des Provinces & des Gouvernemens, comme ils sont presentement; & distinguerons autant qu'il nous sera possible, les Gouvernemens generaux, d'avec les particuliers.

*Noms*











Franchreich abgetheilt in seine Provintzen Fig. LIX



*Noms des Provinces & Gouvernemens Generaux  
du Royaume de France.*

Picardie.

Champagne.

Lorraine: Nous en parlerons cy-après dans un Chapitre particulier.

Comte de Bourgogne, ou Franche-Comté.

Bourgogne.

Lyonnois.

Dauphiné.

Provence.

Languedoc.

Foix.

Navarre du Bearn.

Guienne.

Saintonge & Angoumois.

Aunis.

Poitou.

Bretagne.

Normandie.

Havre de Grace.

Isle de France.

Nivernois.

Bourbonnois.

Auvergne.

Limosin.

Saumurois.

Anjou.

Maine & Perche.

Orleanois.

Berry.

La Marche.

Touraine, &c.

*De la France en particulier.*

**L**A Picardie peut estre considerée en Province & en Gouvernement general.

Les principales Villes & Places de cette Province, sont, Calais, Ardres, Boulogne, Montreuil, Dourlens, Peronne, S Quentin, Guise, Marle, Laon, Soissons, Beauvais, Abbeville, Amiens, Mondidier, Ham, Ribemont, la Fère, Noyon, Roye, &c.

Parmy ces Villes il y en a quelques-unes qui ont Siege d'Evêchez, comme Boulogne, Amiens, Noyon, Laon, Soissons & Beauvais, dont les Evêques sont Suffragants de Rheims.

La Ville d'Amiens est Capitale de la Province; il y a Generalité, & à Soissons.

Le Gouvernement de Picardie est maintenant divisé en deux Lieutenances generales, dont l'une est de Picardie & de Haynaut, & l'autre est pour le Comté d'Artois : Nous ne parlerons point icy des Comtez d'Artois & de Haynaut, parce que ce sont deux Provinces des Pais-bas Catholiques, dont la description est dans le Chapitre suivant.

La Lieutenance generale de Picardie, sans avoir égard au Haynaut, a diverses Places considerables, où il y a des Gouverneurs, savoir, Calais, Ardres, Boulogne, Montreuil, Dourlens, Abbeville, Peronne, Saint Quentin, Guise, la Fère, Roye, Mondidier, Amiens, & Ham.

Pour les Villes de Ribemont, Marle, Laon, Soissons, Noyon & Beauvais, elles ont aussi des Gouverneurs particuliers, mais qui sont compris dans le Gouvernement general de l'Isle de France.

Le Gouvernement general de Champagne & Brie, est maintenant divisé en quatre Lieutenances generales; la premiere est au Bailliage de Reims, les autres sont au Bailliage de Troyes & Langres, dans le departement de Vitry, & dans la Brie.

Les principales Villes ou Places qui ont des Gouverneurs, sont, Rocroy, Charleville, Mezieres, Sedan, Sainte-Menehould, Chaumont en Bassigny, Lengres, Troyes, Châlons, Reims Château-Porcien, & Retel ou Mazarini; on y ajoute encore Monmedy & Thionville; mais parce qu'elles sont du Duché de Luxembourg, c'est dans les Pais-bas Catholiques qu'il en est parlé.

Reims



Allgemeine Karte - EX. von Frankreich.  
Figure















Reims & Sens sont les Sieges de deux Archeveschez ; Il y a des Evêchez à Meaux, Châlons, Langres & Troyes ; Meaux & Suffragant de Paris , Châlons est Suffragant de Reims , il y a aussi Generalité ; Langres est Suffragant de Lyon : La Ville de Troyes est Capitale de la Champagne , & Siege d'un Evêque Suffragant de l'Archevesché de Sens.

La Franche-Comté, ou Comté de Bourgogne , se divise en trois Bailliages, qui sont, celui d'Amont, du Milieu & d'Aval : au Nord-Est de la Franche-Comté, est le Comté de Montbeliard, &c.

Le Bailliage d'Amont a pour Ville principale Gray, située dans une plaine sur la Riviere de Saone : Elle est la residence d'un des trois Baillifs de la Province. La dernière Conquête que le Roy en fit, arriva en 1674. Les autres lieux de ce Bailliage sont, Vesoul & Balme les-Nonnes ; Et Jussey sur Riviere, Faucougy, Mont-Justin , & Montbozon sur Lugon, sont des Prevostez qui en dépendent.

Le Bailliage du Milieu, ou de Dole, a trois Sieges, qui sont, Ornans, Quingey & Dole : La Ville de Dole, autrefois Capitale du Comté, & Siege d'un Parlement , qui est maintenant à Besançon, Chambre des Comptes, &c. a une Université. Cette Ville est fort ancienne, quoiqu'elle ait esté presque toute rebâtie de neuf depuis 120. ans. Nonobstant la force de ses Remparts, Bastions, Fossés, Contrescharpes, où Charles V. Empereur, n'avoit rien épargné pour la rendre une des plus fortes Places de l'Europe, le Roy s'en rendit Maître pour la première fois, en Février 1668, & pour la seconde en Juin 1674.

Le Bailliage d'Aval comprend six Sieges de Justice, sçavoir, Pontarlier, Orgelet, Montmorot, Poligny , Arbois & Salins : La Ville de Salins y est fort considerable : Elle est enceinte de fortes Murailles & Tours, accompagnées de deux forts Château , qui sont nommez le Bracon & le Belin. Le Roy s'en rendit Maître en 1674. le Marechal Duc de la Feuillade qui n'estoit encore que Lieutenant General, commandant le Siege en l'absence de Sa Majesté.

L'Archevesché & la Ville de Besançon , qui a esté Imperiale, & du Cercle du Haut-Rhin, y sont fort considerables. La Ville de Besançon, séjour du Gouverneur de la Province, est la Capitale du Comté.

Le Comté de Bourgogne est maintenant uny à la France , c'est pourquoy il fait un Gouvernement general, sous lequel sont compris divers Gouverneurs particuliers , comme la Ville & Citadelle de Besançon, Dole, Salins, Pontarlier, auxquels on ajoûte le Château de Montbeliard.

Le Gouvernement general de Bourgogne comprend, le Duché de Bourgogne, la Bresse, le Bailliage de Gex, & les Pays du Valromey, & Bugey.

Ce Gouvernement est divisé en quatre Lieutenances generales: La Lieutenance generale qui est au Bailliage de Dijon, où il y a Seneschauſſée, a pour Villes conſiderables, Bar-sur-Seine, Dijon, Auxone, &c.

La Ville de Dijon est le Siege d'un Parlement, d'une Chambre des Comptes, & d'une Generalité.

La Lieutenance generale, qui est au Bailliage de Châlon, a aussi une Seneschauſſée.

La Ville & Château de Châlon-sur-Saone, a un Gouverneur particulier, & c'est le Siege d'un Evêque Suffragant de Lyon.

La Lieutenance generale, qui est au Bailliage de Mâcon, a un Seneschal, l'Evêque de Mâcon est Suffragant de Lyon.

La Lieutenance generale, qui est aux Bailliesges d'Auxois, Auxerrois, & Autunois, a les Villes d'Auxerre & d'Autun; l'Evêque d'Auxerre est Suffragant de Sens, & celui d'Autun est Suffragant de Lyon.

La Lieutenance generale & la Seneschauſſée qui est en Bresse, Bailliage de Gex, Valromey & Bugey, a plusieurs Villes conſiderables.

La Ville de Bourg en Bresse est la Capitale de la Bresse.

La Ville ou Bourg de Gex est au Bailliage de son nom.

Le Valromey a Château-neuf.

La Ville de Belley est Capitale du Bugcy, son Evêque est Suffragant de Vienne.

La Principauté de Dombes est pour la plupart enclavée dans la Bresse. Sa Ville Capitale est Trevoux; cette Principauté appartient en propre à Mademoiselle de Montpensier.

La Province du Lyonnais, outre son Gouverneur general, qui l'est aussi des Provinces de Forests & Beaujolois, ont aussi un Seneschal & un Lieutenant General, & il y a trois Baillifs pour ces trois Provinces.

Le Lyonnais a Lyon, Siege d'un Archevêque & d'une Generalité.

Le Beaujolois a Beaujeu & Ville-Franche.

Le Forests a les Villes de Roüanne, Feurs, S. Etienne, Montbrison, &c.

Le Gouvernement general du Dauphiné, outre son Gouverneur, a de plus un Lieutenant general, & un Seneschal.

Ses Villes conſiderables sont, Vienne, Grenoble, Embrun, Cap, Saint Paul-trois-Châteaux, Montelimar, Valence, Die, &c. Vienne & Embrun ou Ambrun, sont les Sieges de deux Archeveschez: Grenoble a un Evêque Suffragant de Vienne; cette Ville de Grenoble



noble est la Capitale de la Province; il y a le Siege d'un Parlement, d'une Chambre des Comptes, & d'une Generalité : Elle a aussi un Gouverneur particulier. Les Evêchez de Valence & Die, sont maintenant unis, & sont Suffragants de Vienne; Gap a un Evêque Suffragant, d'Aix, & celui de Saint Paul-trois-Châteaux, est Suffragant d'Arles : Il y a un Gouverneur pour la Ville & Citadelle de Montelinar.

La Provence a un Gouverneur, un Lieutenant general, & un grand Seneschal: Les Villes remarquables de ce Gouvernement, sont, Cisteron, Digne, Senez, Glandeve, Vence, Grace, Antibes, Frejuls, Saint Tropez, Hyeres, Toulon, Marseilles, Arles, Tarascon, Apt, Forcalquier, Riez, Draguignan, Brignole, Aix, &c. Les Villes d'Arles & d'Aix sont les Sieges de deux Archevêchez; il y a de plus à Aix un Parlement, une Chambre des Comptes, & une Generalité, & c'est la Capitale de la Province : Les Evêques de Cisteron, Frejuls, Apt & Riez, sont Suffragants d'Aix; ceux de Toulon & de Marseille sont Suffragants d'Arles; & ceux de Digne, Senez, Glandeve, Vence & Grace, sont Suffragants d'Ambrun. Les Villes de Marseille & Antibes, ont des Gouverneurs particuliers.

Le Gouvernement general du Languedoc, est maintenant divisé en trois Lieutenances generales, qui sont, du Haut & Bas Languedoc, & du Vivarais.

Les Villes considerables du Haut Languedoc, sont, Alby, Castres, S. Papoul, Mirepoix, Rieux, Thoulouse, & la Vaur : Les Villes d'Alby & de Thoulouse sont les Sieges de deux Archevêchez; il y a aussi Parlement & Generalité à Thoulouse, & le Lieutenant general du Haut-Languedoc reside ordinairement dans cette Ville : L'Evêque de Castres est Suffragant d'Alby; & les Evêques de la Vaur, S. Papoul, Mirepoix & Rieux, sont Suffragants de Thoulouse.

Le Bas-Languedoc contient plusieurs Villes remarquables, sçavoir, Pont S. Esprit, Beaucaire, Fort de Pécays, Aiguemortes, Agde, Bescou, Narbonne, Alet, Carcassone, Saint Pons, Lodeve, Uzès, Nîmes, Sommieres, Montpellier, Pezenas, & Beziers : La Ville de Narbonne est le Siege d'un Archevêque, & les autres sont Siege de ses Suffragants, excepté celles du Pont S. Esprit, Beaucaire, Fort de Pécays, Aiguemortes, Bescou & Sommieres, où il n'y a point d'Evêques : Il y a des Gouverneurs particuliers dans les Villes de Pont-Saint-Esprit, Sommieres, Aiguemortes, Fort de Pécays ou Pequais, Ville & Citadelle de Montpellier, Bescou, Narbonne, Carcassone, &c. Il y a Chambre des Comptes & Generalité à Montpellier; Et il faut remarquer que le Languedoc est divisé en plusieurs

Dioceses, au lieu d'Electiions, pour la levée des deniers que cette Province donne au Roy.

Les Sevennes qui sont aussi de ce Gouvernement, comprennent les Pais du Velay, Vivarais & Gevaudan, qui ont chacun un Bailly.

Le Velay a pour Ville remarquable, le Puy en Velay, dont l'Evêque, qui prend le Titre de Seigneur du Puy, & Comte de Velay, est indépendant: Cette Ville a aussi un Gouverneur particulier.

Le Vivarais a les Villes d'Annonay & Viviers; cette dernière est la principale du Pais, & est siege d'Evêque Suffragant de Vienne.

Le Gevaudan a la Ville de Mende, dont l'Evêque est Suffragant d'Alby.

La Province ou Comté de Foix, qui a un Seneschal, contient les Villes de Pamiers, Foix, &c. La Ville de Pamiers a un Evêque Suffragant de Thoulouse: La Ville & Château de Foix a un Gouverneur particulier, & elle est Capitale du Comté de Foix.

Il y a un Gouverneur & un Lieutenant general pour le Roy, en la Province de Foix, Terres Souveraines de Danezan & Audore.

Le Pais de Dounesan ou Danezan, a le Bourg & Château de Querigut. Audore est une Vallée qui a le Bourg d'Audorra.

La Navarre & le Bearn font un Gouvernement general: Le Gouverneur porte le Titre de Gouverneur & Lieutenant general du Royaume de Navarre, & Gouverneur de la Principauté de Bearn.

Ce que l'on appelle dans ce Titre *Royaume de Navarre*, est nommée autrement *Basse Navarre*, & l'on pourroit luy donner le Titre de *Navarre Francoise*, non seulement parce qu'elle est à la France, mais aussi parce qu'elle ne fait qu'une partie du Royaume de Navarre, dont la plus grande partie est possédée par le Roy d'Espagne; néanmoins le Roy ayant de legitimes pretentions sur ce Royaume, il se dit *Roy de France & de Navarre*.

Les Peuples qui demeurent dans cette Basse-Navarre, & aux environs, sont connus sous le nom de *Basques*, & tout leur Pais peut estre divisé en Pais de Labourd ou Lapourd, Basse-Navarre, & Vicomté de Soule.

La Pais de Labourd, nommé aussi quelquefois Biscaye, a la Ville de Bayonne, qui est du Gouvernement general de Guyenne.

La Basse-Navarre, & le Vicomté de Soule, sont du Gouvernement general de Navarre de Bearn, que nous décrivons icy.

Saint Palais ou Saint Pelage, & Saint Jean-pié-de-port, sont les Villes les plus remarquables de la Basse-Navarre; la Citadelle de Saint Jean-pié-de-port a un Gouverneur particulier.



La Principauté de Bearn, où il y a un Lieutenant general, contient les Villes de Lescar, Pau, Oleron, Navarrins, &c. La Ville de Pau est le Siege d'un Parlement & d'une Chambre des Comptes; Les Evêques de l'Éscar & Oleron sont Suffragants d'Ausck.

Le Gouverneur general de Guienne est divisé en deux Lieutenances generales, qui sont de la Basse Guienne dans la Generalité de Bordeaux, & de la Haute Guyenne dans la Generalité de Montauban; cette dernière partie a de plus un Lieutenant de Roy.

Il y a plusieurs Provinces dans l'estenduë de ce Gouvernement, sçavoir, la Guienne, le Perigord, le Quercy, le Roüergue, & la Gascogne.

Les Villes principales de la Guienne, sont, Blaye, Bordeaux, la Reole, Bazas; & à l'embouchure de la Riviere de Garonne, il y a l'Isle & la Tour de Cordouan. Le Comté & la Ville de Blaye a un Gouverneur: Bordeaux est le Siege d'un Archevêque & d'une Generalité; il y a eu Parlement, qui a esté transferé à la petite Ville de la Reole, & qui est maintenant à Agen dans la Gascogne: Cette Ville de Bordeaux est aussi la Capitale de la Province; il y a un Gouverneur pour la Ville, & un autre pour la Citadelle & Château Trompette.

Le Perigord est un Gouvernement dépendant de Guienne, & où il y a un Gouverneur & un Seneschal: Les Villes de Perigueux & Sarlat en sont les plus considerables; & leurs Evêques sont Suffragants de Bordeaux.

La Province de Quercy dépend aussi du Gouvernement general de Guienne: Elle a un Seneschal & un Lieutenant general. Cahors, Capitale de la Province, a un Evêque Suffragant d'Alby. Le Ville de Montauban est attribuée à cette Province, quoyque son Diocèse soit du Languedoc. Son Evêque est Suffragant de Thoulouse, & il y a Siege de Generalité.

Le Roüerdue est pareillement du Gouvernement general de Guienne, & il y a un Seneschal; Les Villes de Ville-franche, Rodés & Vabres, sont les plus remarquables; les Evêques de Rodés & de Vabres, sont maintenant Suffragants d'Alby.

Les Villes de la Gascogne sont, Agen, Condom, Lectoure, ou Leitoure, Aux ou Ausck, Lombez, Saint Ligier ou Saint Licar de Conserans, Saint Bertrand de Comminges, Tarbe, Ayre, Bayonne, Dax ou Acqs, Labrit ou Albret, Mont de Marfan, &c.

Les Villes d'Agen & de Condom ont des Evêques Suffragants de Bordeaux: Les Provinces d'Agenois & Condomois, où sont ces deux Villes, ont un Gouverneur particulier.



Ausich est le Siege d'un Archevesché, qui a plusieurs Eveschez Suffragants dans cette Province, sçavoir, Lectoure, S. Ligier ou S. Licar de Conserans, S. Bertrand de Comminges, Tarbe, Ayre, Bayonne, & Dax; la Ville de Lombez est le Siege d'un Evesché Suffragant de Tholouse.

La Ville & Citadelle de Leitoure, a un Gouverneur particulier.

Bayonne, Capitale de la Biscaye, ou Pais de Labourt, a un Gouverneur & un Lieutenant de Roy, & il y a un Seneschal de Biscaye.

Tarbe est la principale du Comté de Bigorre, & il y a un Seneschal pour ce Pais.

Le Gouvernement general de Saintonge en Augoumois, a un Lieutenant general, outre le Gouverneur, & chacune de ces Provinces a un Seneschal.

L'Angoumois a les Villes d'Angoulême & de Cognac, qui ont chacune un Gouverneur particulier: L'Evêque d'Angoulême est Suffragant de Bordeaux.

La Province de Saintonge ou Xaintonge, a la Ville de Saintes ou Xaintes, qui a un Gouverneur particulier: Elle est la Capitale de la Province, & son Evêque est Suffragant de l'Archevesché de Bordeaux.

Le Pais d'Aunis & Broüage ont un Gouverneur general.

Le Pais d'Aunis a la Ville de la Rochelle pour principale; elle a un Gouverneur & un grand Seneschal; c'est le Siege d'un Evesché Suffragant de Bordeaux.

Le Broüage ou Broüageais, a la forte Ville de Broüage, avec un Gouverneur.

Les Isles de Ré & d'Oleron, qui sont aussi de ce Gouvernement, ont chacune leur Gouverneur particulier.

Le Gouvernement general du Poictou est divisé en deux Lieutenances generales, qui sont, du Haut & Bas-Poictou.

Il y a outre cela deux Seneschaussées de Poictou, dont l'une est à Poictiers, & comprend le Siege Royal de Niort; l'autre est à Civray ou Suvray, & comprend le Siege Royal de S. Maixent.

On met dans la Lieutenance generale du Haut-Poictou, le Pais du Loudunois, qui a la Ville de Loudun, & le Pais de Chatelleraudois, où est la Ville de Chatelleraud: La Ville de Poictiers, Capitale de la Province, l'est aussi du Haut-Poictou: Elle a un Gouverneur & Lieutenant general; c'est le Siege d'un Evesché Suffragant de Bordeaux, & d'une Generalité.

Il y

Il y a dans le Bas-Poitou les Villes de Maillezais & Luçon, l'Evêché de la première a été transféré à la Rochelle, dans le Pais d'Aunis: L'Evêché de Luçon est Suffragant de Bordeaux.

Le Gouvernement general de Bretagne est divisé en Lieutenance generale de Bretagne, à la reserve du Comté Nantois, & en Lieutenance generale du Comté Nantois.

La Lieutenance generale de Bretagne est divisée en deux Lieutenances de Roy, sçavoir,

La Lieutenance de Roy pour la Haute Bretagne, (à la reserve du Comté Nantois) comprend l'Evêché de Nantes, & les Villes de S. Malo, Dinant & Vitray, qui ont des Gouverneurs particuliers.

La Lieutenance de Roy pour la Basse-Bretagne, a les Villes de Blavet ou Port-Louis, Quimpercorentin, Brest, qui ont des Gouverneurs particuliers.

L'Isle de Belle-Isle, près de la Basse-Bretagne, a un Commandant.

La Lieutenance generale du Comté Nantois, a la Ville de Nantes, avec un Gouverneur.

Les Villes où il y a Siege d'Evêchez, sont dans la Haute-Bretagne, Saint-Malo, Dole, Rennes, Nantes, & Saint-Brieux; & dans la Basse-Bretagne il y a Treguier, Vannes, Quimpercorentin ou Cornouaille, & Saint Paul de Leon, dont les Evêques sont Suffragants de Tours.

La Ville de Rennes a été le Siege du Parlement de Bretagne, maintenant il est à Vannes.

La Ville de Nantes est la Capitale de toute la Province: Elle a une Chambre des Comptes, & c'est le Siege de la Generalité pour la Bretagne, qui n'a point d'Elections.

Le Gouvernement general de Normandie, est maintenant divisé en deux de Lieutenances generales, qui sont, de la Haute & Basse Normandie.

Dans la Lieutenance generale de la Haute-Normandie, il y a diverses Villes & Places considerables, sçavoir, Eu, Gisors, Evreux, Lisieux, Honfleur, le Havre de Grace, Dieppe, Rouën, le Pont de l'Arche, Caudebec, &c.

Dans la Lieutenance generale de la Basse Normandie, il y a aussi plusieurs Villes & Places considerables, comme Bayeux, Cherbourg, Caën, Sées, Alençon, Ayranches, Granville, Coutances, Saint Lo, &c.

Rouën est le Siege d'un Archevêché , dont les Evêchez Suffragants sont, Bajeux, Lisieux, Evreux, Sées ou Sais, Avranches, Coutances, &c.

Les Places où il y a des Gouverneurs , sont dans la Haute-Normandie, Dieppe, Rouën, Pont de l'Arche & Honfleur.

Dans la Basse Normandie il y a des Gouverneurs à Caën , Alençon, Avranches, Granville, Cherbourg & Saint Lo; Il y a une Chambre des Comptes à Rouën, & deux Generalitez, une à Rouën, & l'autre à Alençon.

La Ville de Rouën est la Capitale de toute la Normandie; & celle de Caën ou Can, est la principale de la Basse-Normandie. A l'Occident de la Basse-Normandie il y a l'Abbaye fameuse du Mont S. Michel: On y peut aussi ajouter les Isles de Garnesey & de Jersey, dont nous parlerons cy-après.

Le Havre de Grace, Montivillier & Honfleur, sont ensemble un Gouvernement, qui a le rang des autres Gouvernemens de Province, & qui ne releve point du Gouvernement de Normandie, quoiqu'il soit inferé dans la Haute-Normandie.

Le Gouvernement general de l'Isle de France a pour Villes & autres lieux remarquables, Compiègne, Senlis, Saint Denis, Paris, Corbeil, Melun; les Bourgs, Châteaux & Maisons Royales de Fontainebleau, Saint Cloud, Versailles, & Saint Germain; les Villes de Poissy, Mante; le Château de Chantilly, &c.

Senlis est le Siege d'un Evêché Suffragant de Rheims; il y a aussi un Gouverneur comme dans plusieurs autres Places qui sont de ce Gouvernement; quoiqu'elles soient situées dans la Picardie, ainsi que nous l'avons remarqué cy-devant. Paris est non seulement la Capitale de ce Gouvernement, mais aussi de tout le Royaume: Elle a un Gouverneur, & nous en parlerons plus particulièrement cy-après.

Le Nivernois a un Gouverneur, un Lieutenant general & un Seneschal: La petite Ville de Clamecy y est maintenant considerable, parce qu'elle est le Siege de l'Evêque de Bethleem, fondé en France.

La Ville de Nevers est la Capitale de la Province, son Evêque est Suffragant de Sens.

Le Bourbonnois a un Gouverneur, un Seneschal, & un Lieutenant general: Ses Villes principales sont, Bourbon-l'Archambault & Moulins, &c. Cette dernière est la Capitale de la Province, & a une Generalité.



Près de cette Province il y a le Pais de Combrailles , avec la Ville ou Bourg d'Evaux , & le Pais de Franc-Aleu, qui a la Ville de Croc: Quelques-uns attribuent ces deux Pais d'Auvergne.

Le Gouvernement general d'Auvergne est divisé en deux Lieutenances, qui sont, de Haute & Basse-Auvergne.

La Basse-Auvergne , qui est la plus Septentrionale , a les Villes Riom, Clermont, &c. celle de Riom est le Siege d'une Generalité, & il y a un Seneschal : & celle de Clermont en est la Capitale, & son Evêque est Suffragant de Bourges; il y a aussi un Seneschal.

Dans la Haute-Auvergne il y a les Villes d'Orilhac & Saint Flour; cette dernière est la Capitale , & est le Siege d'un Evêque Suffragant de l'Archevêché de Bourges.

Le Limosin a un Gouverneur general, un Lieutenant general, & un Seneschal.

La Ville de Limoges est la Capitale de la Province ; elle a un Gouverneur particulier, & c'est le Siege d'une Generalité: Les Evêques de Limoges & Tulle sont Suffragants de l'Archevêque de Bourges.

Le Saumerois est un Gouvernement d'où dépendent Saumur, Richelieu & Mirebeau ; & il tient partie des Provinces d'Anjou & de Poictou.

La Ville de Saumur, qui a un Gouverneur, est située dans l'Anjou, & celles de Richelieu & de Mirebeau, sont attribuées au Poictou.

Le Gouvernement general d'Anjou, a outre son Gouverneur, un Lieutenant general, & un Seneschal.

La Ville & Château d'Angers, Capitale de la Province, a un Gouverneur; c'est aussi le Siege d'un Evêque Suffragant de l'Archevêché de Tours: Le Pont de Cé a pareillement un Gouverneur.

Le Gouvernement general du Maine, Perche, & Pais de Leval , a outre le Gouverneur, un Lieutenant general & un Seneschal.

Le Maine a la Ville de Laval & le Mans ; cette dernière est Capitale de la Province , & est le Siege d'un Evêque Suffragant de Tours.

Le Perche a les Places de Bellefme & Nogent le Rotrou ; cette dernière passe pour la principale du Pais.

L'Orleanois, ou Gouvernement general d'Orleans , comprend maintenant les Provinces ou Pais de Beausse particuliere , autrement Pais Chartrain, l'Orleanois, le Pais de Sologne, le Blaisois, le Vendômois,

dômois, & le Dunois. Ce Gouvernement est divisé en trois Lieutenances generales, qui sont, du Pais Chartrain, Orleanois, & Blaisois.

*Davity de  
l'Europe  
379, T. 2.*

Le Pais Chartrain est aussi nommée quelquefois Beausse particuliere, ou proprement dite, pour ne le pas confondre avec ce que l'on appelle la grande Beasse, & qui enferme plusieurs Pais, sçavoir, le Pais Chartrain, le Perche, le Maine, l'Anjou, le Vendômois, le Dunois, la Touraine, le Blaisois, & l'Orleanois.

Le Pais Chartrain, outre son Lieutenant general, a aussi un Bailly : La Ville de Chartres a aussi un Bailly, & c'est le Siege d'un Eveque Suffragant de Paris.

Cette partie du Galtinois, où sont les Villes d'Estampes, Montargis, &c. est aussi du Gouvernement general d'Orleans.

La Province d'Orleanois, outre son Lieutenant General, a un Bailly : La Ville d'Orleans est la Capitale de la Province ; elle a un Gouverneur particulier, & c'est le Siege d'un Eveque Suffragant de l'Archevesché de Paris ; il y a aussi Generalité, & son Université est fameuse.

Le Pais de Sologne a pour Villes considerables, Gergeau & Romorantin.

Le Blaisois a pour Ville Capitale, Blois, où il y a une Chambre des Comptes pour l'Appanage d'Orleans.

Le Vendômois a la Ville de Vendôme.

Le Dunois a la Ville de Château-Dun.

Le Berry a un Gouverneur, un Lieutenant general, & un Seneschal : Bourges est sa Ville Capitale, qui est le Siege d'un Archeveque & d'une Generalité.

La Marche a un Gouverneur & un Lieutenant general : Les Villes sont, le Dorat & Gueret, & ont chacune un Seneschal.

La Province de Touraine a un Gouverneur & un Lieutenant general.

La Ville & Citadelle de Tours a un Gouverneur & un Bailly ; elle est la Capitale de la Province, & le Siege d'un Archevesque & d'une Generalité.

La Ville d'Amboise a pareillement un Gouverneur & un Bailly.

La Ville & Château de Loches a un Gouverneur & un Bailly.

La Ville de Chinon a aussi un Bailly.

Proche de la Provence il y a le Comtat d'Avignon ou Venaissin, & la Principauté d'Orange.


Le Comtat Venaissin appartient au Pape ; il y a les Villes de Vaïson, Carpentras, Cavaillon & Avignon ; cette dernière a un Archevêque qui a pour Suffragants les Evêques de Vaïson , Carpentras & Cavaillon.

La Principauté d'Orange appartient au Prince d'Orange: La Ville d'Orange en est la Capitale; son Evêque est Suffragant d'Arles.

Il y a diverses Isles près des Côtes de la Provence, & qui en dépendent, sçavoir, les Isles de Lerins ou de Sainte Marguerite, & Saint Honorat : Les Isles d'Hyeres, & les Isles du Château d'If , Pomegue & Ratoneau, près de Marseille: Celles de la grande & petite Camargue, aux embouchures du Rhosne.

Les Isles de Sainte Marguerite, du Château d'If, &c. ont des Gouverneurs particuliers.

On pourroit encore ajoûter à ces Gouvernemens & à ces Provinces, les nouvelles Conquestes du Roy dans l'Allemagne, les Paisbas, l'Italie & l'Espagne ; mais comme nous avons parlé suffisamment dans le Traité de ces Pays-là, il suffit d'y renvoyer le Lecteur, afin de ne pas repeter les mêmes choses dans un abrégé comme celui-cy.





*De la Ville de Paris , Capitale du Royaume de France.*

*Antiquitez  
de Paris.*

DAns les premiers temps cette Ville s'appelloit *Lutetia*. Le nom de Paris vient de celuy de *Parisi*, que les Peuples des environs portoient anciennement, lorsque pour éviter les ravages de la Guerre & de la peste, ils se vinrent établir dans le voisinage de la plus grande Isle que la Riviere de Seine forme en cet endroit.

La Seine la traverse presque par le milieu, & les branches qu'elle y forme par son cours, la divisent en trois parties inégales. La plus grande de ces parties se nomme proprement la *Ville*, & occupe un terrain plat sur le Rivage Septentrional de la Seine. La seconde partie s'appelle la *Cité*, & comprend plusieurs Isles. La troisième partie se nomme l'*Université*, & s'étend sur la pente d'une petite Montagne. Ces trois parties renferment 16. ou 17. quartiers, dont il y en a 13. pour la Ville, leurs noms sont, S. Antoine: la Mortellerie: la Greve: S. Germain de l'Auxerrois: S. Honoré: S. Eustache: les Halles: S. Denis: S. Martin: le Marets, la Verrerie: S. Jacques & S. Opportune.

Dans cette partie que l'on nomme la *Cité*, il n'y a qu'un quartier que l'on appelle aussi la *Cité*, il comprend trois Isles, sçavoir, l'Isle d'Antragues ou Louviers, l'Isle Nostre-Dame, ou S. Louis, & l'Isle du Palais.


L'*Université*, qui fait la partie Meridionale du Paris, est subdivisée en deux ou trois grands quartiers, qui sont, le quartier de la Place Maubert, avec le Fauxbourg S. Victor, la Ville & le Fauxbourg S. Marcel. Le quartier de la Harpe, avec les Fauxbourgs S. Jacques & Saint Michel: On y ajoûtoit quelquefois le Fauxbourg S. Germain des Prez; mais depuis que les Portes qui le separoient de la Ville, ont esté abbatuës, & que les Marchands & les Artisans qui y demeurent, jouissent des mesmes Privilèges que ceux de la Ville, il est censé faire un quartier séparé. Ces Quartiers renferment un si grand nombre d'Habitans, que de l'aveu des plus celebres Voyageurs, il n'y a pas en l'Univers une Ville mieux peuplée. Il y eut l'an 1681. 17424. Baptêmes, 4244. Mariages, & 22016. Morts.

La Ville a esté nouvellement embellie de trois ou quatre Portes superbes,









Paris.

Fig. LXIII.



perbes , bâties en Arc de Triomphe : Elle renferme quantité de Places publiques,entr'autres la Place Royale, remarquable par les magnifiques Maisons qui sont sur ses aîles,& par la Statuë en Bronze de Louïs XIII. à Cheval, & de la Greve, qui se fait aussi remarquer par le superbe bâtiment de la Maison de Ville. Les Fontaines publiques y sont en grand nombre , & chaque jour on travaille à donner plus de largeur à ses Ruës. Les plus belles sont celles de S. Antoine, S. Martin, S. Denis, & S. Honoré: On y voit une infinité de belles Eglises; & de Portail de celle de S. Gervais, merite d'estre admiré , par le riche travail de son Architecture. Le Louvre, qui est le séjour de nos Rois, sera un des plus celebres Bâtimens de l'Univers, lorsque son dessein sera executé; nous en parlerons cy-après. Le Palais des Tuilleries , & le Jardin qui l'accompagne. Le Palais Royal où loge Monsieur le Duc d'Orléans , & un grand nombre de magnifiques Hôtels , contribuent à la beauté de cette premiere partie de Paris , où l'on distingue encore le Château de la Bastille, qui sert comme de Citadelle, & qui est le lieu où l'on renferme les Prisonniers d'Etat.

La Cité est jointe aux deux autres parties de Paris par des Ponts d'une structure admirable. Le Pont-neuf est embelly par la Statuë en bronze d'Henry IV. surnommé le Grand. Le Pont Nostre-Dame; le Pont au Change, celui de S. Michel, & le petit Pont, portent chacun deux rangs de tres-belles Maisons, avec des Boutiques où l'on trouve à s'assortir d'une infinité de Marchandises. On voit dans la Cité l'Eglise de Nôtre-Dame , qui est le Siege d'un Archevêque ; & l'Hôpital de l'Hôtel-Dieu, un des mieux rentez de l'Europe. On y voit le Palais où se tient le Parlement, & plusieurs autres Chambres Souveraines.

L'Université porte ce nom à cause qu'elle est le centre de l'érudition, & la source des belles Lettres qui y sont expliquées avec un grand concours d'Ecoliers: On y compte 34. Colleges, & parmi ce nombre on distingue celui de Sorbonne, qui est sans contredit, le plus fameux de l'Univers. On y trouve plusieurs Eglises , sur tout celle de Sainte Geneviève, qui est la Protectrice de la Ville.

Il n'y a point de Ville au monde qui ait de si beaux Fauxbourgs, celui de Saint Germain vaut une des meilleures Villes de l'Europe.

Dans chacun de ces Fauxbourgs, & dans leur voisinage, on voit une infinité d'Eglises, de Monasteres de l'un & de l'autre Sexe, & un grand nombre de Maisons de Plaisance.



*Du Château du Louvre.*

*Antiquitez  
de Paris.  
Imprimez  
chez Pierre  
Rocolet,  
1640.*

**C**E superbe Edifice où nos Rois font leur séjour lorsqu'ils sont à Paris, fut commencé l'année 1211. sur un dessein peu regulier, par le Roy Philippes Auguste, & achevé l'année 1214. Il estoit alors situé hors de l'enceinte de la Ville, & les murailles de cette enceinte qui luy estoient opposées, passioient par le terrain où est aujourd'huy la rue de Tire-chappe, où il y avoit une des Portes de la Ville. Dans le milieu de la Cour de ce Château, s'élevoit une grosse Tour en forme de Donjon, appelée la Tour Ferrée, où la même année 1214. le Roy Philippes Auguste fit renfermer Ferdinand, Comte de Flandres, qu'il avoit fait Prisonnier de Guerre à la Bataille de Bouvines, gagnée sur l'Empereur Othon, le Roy d'Angleterre, & leurs Alliez.

L'année 1364. le Roy Charles V. fit rebâtir ce Château sur un dessein mieux entendu, & quelque temps après il le renferma dans les nouvelles murailles de la Ville, qu'il fit élever de ce côté-là.

L'année 1528. le Roy François I. fit abattre la Tour Ferrée, dont la situation embarrassante, bornoit la vue de la Cour du Château; & quelque temps avant sa mort, qui arriva en 1547. il fit commencer la Salle des Suisses, & le Pavillon qui regarde le Midy, qui est dans l'enfoncement de la Cour.

Le Roy son Fils, Henry II. fit élever en 1548. deux étages au dessus des Salles qui regnent sur les Aîles de ce Pavillon, & fit achever ce Pavillon dans la hauteur qu'il est maintenant: La face du Bâtiment qui regarde la Cour, fut embellie d'une ordonnance d'Architecture Corinthienne, & avec une Attique pour couronnement. Parmi les riches Sculptures de ce travail, on voit en plusieurs endroits de la Frise, la Devise de ce Roy, sous la figure d'un Croissant, avec ces paroles pour Ame, *Donec totum impleat orbem.*

Le Roy Henry IV. fit conduire une longue & belle Galerie selon le cours de la Riviere de l'Orient à l'Occident, depuis ce Château jusqu'à un des Pavillons du Palais des Thuilleries, qui avoit esté bâti par la Reine Catherine de Medicis, veuve d'Henry II.

der nördliche theil des Louvers. Fig. LXV.







CH. DU LOUVRE






Le Roy Louis XIII. fit achever la face du Bâtiment qui regarde l'Occident , ce qui en determina la largeur , qui jusqu'à lors n'avoit point esté limitée. Sur le Portail qui regarde aussi le Couchant, il fit ever un Pavillon en façon de Dome, qui regne sur cette face , dont l'Architecture est enrichie du côté de la Cour de huit Cariatides, c'est-à-dire, de huit Figures de Femmes , employées comme autant de Colonnnes pour soustenir l'Architrave du second Ordre.

Louis XIV. à present regnant, a déterminé l'enceinte de ce Château par cinq grand Pavillons qu'il a ajoûté aux deux déjà élevez : Ces Pavillons se répondent par des Aîles, dont le faîte s'éleve plus haut que l'Attique du vieux Château, & cela à dessein de les enrichir d'un nouveau ordre , qu'on appellera Ordre François. Entre les deux Pavillons qui regardent l'Orient, on voit regner une face embellie de 40. Colonnnes d'ordre Corinthien , & isolées ou détachées du corps de l'Ouvrage. Elles portent une grande Terrasse, qui doit estre enrichie d'une superbe Balustrade , & chargée en plusieurs endroits de Trophées d'Armes. Le grand Portail du Château est pratiqué dans le milieu de cette face; & l'on admire à son Fronton, deux pierres qui ont chacune 12. pieds de long, qui luy servent de couverture.

À l'Occident du Louvre est le Palais des Thuilleries, que le Roy a rendu tres-magnifique sur le debris de celui que la Reine Catherine de Medicis y fit bâtir en 1564. Le Roy a coûtume d'y loger quand il retourne à Paris : Les Appartemens y sont magnifiques, les Meubles sont superbes : Il y a une Salle pour les Spectacles , qui passe pour la plus belle de l'Europe.

Entre ce Palais & le Château du Louvre , il y a un grand terrain qui doit faire le Jardin du Louvre : Il est maintenant occupé par les églises & logemens des Chanoines de S Nicolas , de S. Thomas du Louvre, &c. On y voit aussi quantité de belles Maisons, dont les Hôtels de Longueville & de Crequy, sont les plus considerables , & qui doivent tous estre démolis quand on achevera ce superbe Bâtiment.





*De l'Eglise de Nostre-Dame , Cathedrale de Paris.*

*Antiquitez  
de Paris.*

**L**es premiers Chrétiens de Paris doivent leur conversion à Saint Denis, qui estoit Arcopagite d'Athenes, selon quelques Auteurs, ou Corinthien, selon quelques autres. Il y vint precher l'Evangile à l'âge de 80. ans par l'ordre du Page S. Clement, Successeur de S. Pierre, & fit bâtir la premiere Eglise sur le terrain où nous voyons celle de Saint Estienne des Grecs. *Sisianus* qui commandoit alors à Paris pour les Romains, fit saisir cét Apôtre des Gaules, & ses Compagnons, & les abandonna aux rigueurs d'une barbare prison, qui subsistoit où est maintenant S. Denis de la Chartre, & leur fit souffrir de cruels tourments, au mesme endroit où les Chrétiens firent bâtir la premiere Eglise de la Cité, en l'honneur de la Vierge Marie, de S. Denis, & de S. Estienne. L'on croit que cette Eglise a occupé le terrain où est maintenant S. Denis du Pas: Elle fut bâtie après que ce grand Saint eut esté decapité avec ses Compagnons, pour la Foy, sur le Mont de Mercure, appelé ensuite le Mont des Martyrs, & par corruption, Mont-martre

Comme cette Eglise de Nostre-Dame étoit trop peu spatieuse pour la foule des Chrétiens que le zele y attiroit, le Roy Childébert, fils de Clovis, premier Roy Chrétien, jeta les fondemens d'une plus grande Eglise, en l'année 522. & parce que la proximité de la Riviere nuisoit à la solidité de l'Edifice; on jeta ses fondemens sur Pilotis; Mais le Roy Robert, fils de Hugues Capet, y fit travailler sur un plus grand dessein, tel que nous le voyons aujourd'huy, ce qui n'a esté executé que par le soin de ses Successeurs, & mis en sa perfection par le Roy Philippes Auguste.


Le Bâtiment est à la Gothique, mais grand & majestueux: Sa longueur est de soixante-six toises; sa largeur de vingt-quatre, & sa hauteur de dix sept, tout dans œuvre: Il est soutenu par 120 gros Piliers, qui font à chaque côté deux allées dans œuvre, sans comprendre les Chapelles qui font tout à l'entour, au nombre de trente-sept, dont il y en a quelques-unes destinées pour la Sacristie, & d'autres pour des Mausolées. Sa croisée a de plus six Chapelles, & les Parisiens ont une veneration toute particulier pour celle qui est consacrée à la Sainte Vierge; & leur pieuse liberalité s'y distingue par la richesse de ses ornemens, & par le nombre des Lampes d'argent qui l'éclairent; celle qui ressemble à un Navire a esté donnée depuis peu  
par

*Unser Lieben Frauen. Kirch. Fig. LXVI.*









*Unser Lieben Frauen Kirch in Paris. Fig. LXVII.*



par la Ville. Dans la Nef, & joignant le Pilier de la Croisée qui fait face à la Chapelle de la Vierge, on a élevé en 1328. la Statue Equestre de Philippe de Valois, Roy de France, qui vint jusqu'à cet endroit, offrir à Dieu & à la Sainte Vierge, ses Armes, & la Victoire qu'il venoit de remporter sur les Flamands.

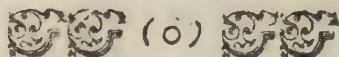
A l'entrée de cette Eglise, contre le second Pilier de la Nef, du côté de l'Épître, on voit la représentation de Saint Christophle, d'une grandeur extraordinaire : Elle a été faite en 1413. aux frais du Sieur des Essarts, Chambellan du Roy Charles VI.

Toute cette superbe Eglise est embellie par des Tableaux qui sont de la main des meilleurs Peintres de la Ville. Chaque année le Corps des Orfèvres consacre un nouveau Tableau à la Vierge, & chaque Peinte se pique d'émulation pour emporter le prix sur l'Ouvrage de son Concurrent.

Les Galeries de l'Eglise étalent les magnifiques Trophées des Victoires du Roy, qui y met comme une offrande respectueuse, un nombre incroyable de Drapeaux & d'Estendars, gagnez sur ses Ennemis.

La Façade de ce grand Vaisseau a quelque chose de magnifique, & qui surprend d'abord la vue, par son élévation & par sa sculpture. On y voit les Statués de vingt-huit Rois, Predecesseurs de Philippe Auguste; & celle qui est au milieu, & qui paroît montée sur un Lion, représente Pepin XXIII. Roy de France.

Sur les deux Angles qui terminent cette Façade, il y a deux grosses Tours quarrées qui servent de Clochers: On y monte par 389. degrez de pierre de taille, ce qui est une preuve de leur hauteur; & l'on va d'une Tour à l'autre par deux Galeries, dont tous les appuis sont embellis de sculpture. Dans celle qui est du côté de l'Épître, on y a monté cette année une Cloche que les Chanoines ont fait fondre à leurs dépens : Cette Cloche a 9. pieds de haut, sur 25. de tour, & pèse 31000. mille; Le Roy l'a nommée *Emanuel*.





*Del'Hôtel de Ville de Paris.*

*Malingier  
Antiquitez  
de Paris. L.  
3 p. 678.*

L'Hôtel de Charles V. Dauphin de France, Fils du Roy Jean, servoit anciennement d'Hôtel ou Maison de Ville à Paris. Ce Dauphin en fit don à Jean d'Auxerre en 1356. & dans ce temps-là on nommoit cét Hôtel, la Maison des Pilliers, à cause que les appartemens qui regardoient sur la Greve, estoient soutenus par des pilliers, & faisoient par dessus une espee de ruë couverte de la maniere que l'on en voit encore quelques vestiges dans les anciennes Maisons qui sont du côté de l'Hôpital du S. Esprit, & de la Riviere.

L'an 1533. le Roy François I. donna permission aux Prevosts & Eschevins de Paris, de prendre la faillie de l'Hôpital du S. Esprit, & le dessus des voûtes de son Eglise, pour en accroître l'estendue, sur le dessein qu'ils en avoient projeté.

En la mesme année 1533. le 15. Juillet, fut posée, aux Fanfares des Trompettes, & au bruit de l'Artillerie, la premiere pierre de ce superbe Bâtiment, tel qu'il est aujourd'huy, par Maître Pierre Violle d'Athis, Conseiller du Roy en la Cour de Parlement; & Prevost des Marchands, étant accompagné des Eschevins & principaux Bourgeois de la Ville.

Sur le dessus de cette premiere Pierre, il y avoit une entailleure, dans laquelle on a mis une lame de cuivre, où sont gravées les Armes du Roy, & aux deux côtez les Armes de la Ville, avec un petit discours en Latin, qui marque que les fondemens de cét Hôtel de Ville, ont esté jettez 15. Juillet de l'année 1535. sous le Regne du Roy Tres Chrétien François I. & à la diligence des Prevosts Eschevins, & principaux Marchands de la Ville.

Les Guerres ayant interrompu la continuation de ce grand Bâtiment, on recommença à y travailler en 1606. sous le Regne d'Henry IV. dont on voit l'Effigie à Cheval au dessus de la principale porte.

En 1608. la grand'Salle que l'on nomme Neuve, qui regarde sur la Greve, & la Tour de l'Horloge qui s'élève au dessus du comble, furent achevées, & le Pavillon du côté droit, élevé comme il est à present.

Das Rathaus zu Paris Fig. LXVIII.











Das Schloß Madrid in Frankreich und in Spanien. Fig. LXXIX.



*Du Château de Madrid , bâti dans le Bois de Boulogne  
proche Paris.*

**N**ous opposons & comparons ce Château à celui que nous avons décrit en parlant de la Ville de Madrid , sous le nom du Palais, Tome 3. pag. 292. pour desabuser beaucoup de gens qui s'imaginent que l'Architecture de tous les deux est semblable ; & que la conformité de leurs noms est fondée sur la conformité de leur dessein. Le Roy François I. fit bâtir celui-cy dans le Bois de Boulogne à son retour d'Espagne , pour s'y rafraîchir après avoir couru le Cerf dans ce Bois ; mais la structure n'en fut pas réglée sur celle du Palais Royal de la Ville de Madrid.

Le Palais du Roy d'Espagne n'a qu'une Façade qui est sur son grand Portail, & même elle n'est pas achevée , car il y manque tout le faite d'un Pavillon ; comme il est aisé de justifier en les conferant l'un avec l'autre, & en examinant l'ordonnance des deux Bâtimens , que nous avons pris sur leurs desseins particuliers, tels que nous les rapportons icy.





*Du Château de Versailles.*

**L**A situation de cette superbe Maison Royale, est à l'Occident, & à quatre lieues du Paris, au milieu d'un Vallon dont le terrain s'éleve un peu, & dont toutes les avenues répondent à des Païs de Chasse. Sous le feu Roy Louis XIII. de glorieuse memoire, c'étoit un Edifice mediocre, destiné aux Rendez-vous des parties de Chasse, & composé simplement d'un Corps de Logis, & de deux Ailes, terminées par quatre Pavillons, accompagnées d'un Parc & d'une Ménagerie. Mais l'année 1661. le Roy se proposant d'y faire quelque séjour avec une Cour nombreuse, commença à faire augmenter le logement, en faisant enfermer le vieux Château par un plus superbe. A quelque distance de là on éleva des Hôtels magnifiques pour les personnes de qualité, & sur l'avenue de Paris on bâtit une Ville d'une symetrie reguliere, soit pour le Plan, soit pour la face des Maisons, qui sont d'une construction égale, sur une disposition ou ordonnance toute semblable.

Quoyque le vieux Château eut esté extraordinairement enrichy de Peintures de Bustes & de dorures : Sa disposition ne contentoit pas Sa Majesté, qui ne la jugeant pas proportionnée à la magnificence du nouveau, fit abattre le derriere de ce vieux Bâtiment l'année 1678. ce qui a fait paroître le nouveau avec toutes ses graces : C'est-là qu'éclate la beauté des Appartemens, & que les regles de l'Architecture sont avantageusement accompagnées du riche travail des plus excellens Peintres, & des plus fameux Sculpteurs de nostre Siecle. La magnificence particuliere de chaque Appartement, a dequoy effacer ce qui se trouve de plus rare dans les Païs Estrangers, & meriteroit un détail qui ne sçauroit entrer dans les étroites bornes de cette description.

Le Parc de ce magnifique Château est d'une estenduë extraordinaire ; il environne un plus petit qui renferme les Jardins & les Parterres. Il n'y a rien d'admirable au monde comme les differents reduits ou enceintes particulieres de ce petit Parc. Les Eaux y sont diversifiées en mille manieres également admirables. Differentes Figures de marbre & de bronze, les vomissent sous des formes diverses, dans des Bassins d'un travail particulier : Ainsi dans les différentes

N. Allées

Das Schloß Versailles. Fig. LXX.









Das Lusthaus zu Versailles. Fig. LXXI.




Allées de ce Parc, on voit en y entrant à la gauche du Château, la Grotte, les Bassins de la Couronne; le Bassin de la Sirene; la Fontaine de la Pyramide; la Napp; la Cascade de l'Allée d'eau; l'Allée d'eau; l'Arc de Triomphe; la Fontaine du Dragon; la Fontaine du Pavillon; l'Allée du Berceau d'eau; le Marets; le Théâtre; le Bassin de Cerés; la Montagne d'eau; le Bassin de Flore; la Salle des Festins; le Bassin d'Apollon, qui a vis-à-vis de luy le grand Canal; l'Isle ou la grande piece; le Bassin de Saturne; les Bosquets; les Bassin de Bacchus; le Bassin de Latone; le Labyrinthe, & le Parterre d'eau: A la droite du Château est l'Orangerie; & à la gauche du Canal est la belle Maison de promenade de Trianon, toutes travaillées par le dehors en Porcelaine; vis-à-vis de ce beau lieu, & de l'autre côté du Canal, est la Ménagerie, où sont renfermez plusieurs animaux fort rares.

En l'année 1678. Sa Majesté voulant que les principaux Officiers de la Couronne fussent logez auprès d'Elle, fit commencer à bâtir, sur l'avenue du Château qui regarde la Ville de Paris, deux grandes Aîles, chacune terminée par deux Pavillons d'une superbe Architecture, & dont les toits sont enrichis de Festons & de Consôles dorées. Le terrain qui se rencontre entre ces deux Aîles, sert de premiere Cour au Château.

Dans le mesme temps que le Roy y faisoit travailler, il y fit élever la grande & la petite Escurie. Ces deux superbes Edifices, qui n'ont point leurs semblables en Europe, sont aussi bâtis sur l'avenue de Paris; La grande Escurie est à la gauche du Château, & la petite à la droite. L'ordonnance du Bâtiment de cette dernière, est généralement admiré pour sa simetrie, & pour sa commodité: On y voit d'ordinaire plus de cinq cent Chevaux, destinez pour la Chasse, & pour les plaisirs du Roy.

En 1681. à la droite du Chasteau, on a joint un grand Bâtiment qui suit la mesme simetrie que la face du Château qui regarde le Jardin: C'est dans un des Appartemens de ce nouvel Edifice, qu'est né Monseigneur le Duc de Bourgogne, le sixième jour du mois d'Aoust, à dix heures vingt minutes du soir, de cette Année 1682.





*Des Rois de France.*

*Du Haillan*  
*Histoire*  
*generale des*  
*Rois de*  
*France.*

*Darvity de*  
*la France.*

*Mexeray de*  
*la France.*

Plusieurs Nations d'Allemagne, connues sous le nom general de *Francs*, s'étant liguées pour chasser les Romains des Gaules, y firent de grands progresz ; & ne voulant plus estre commandées par des Chefs differens, élurent l'année 420. Pharamond, fils de Marcomir, pour leur premier Roy : Il fit la Loy Salique, qui exclut de la Couronne, les Filles du Sang Royal.

Le Thrône de cette Monarchie a esté occupé par trois differentes Races ; la premiere est celle de Pharamond, appellée Race des Merovingiens, à cause de Merouée, le second des Successeurs de Pharamond : Elle subsista jusqu'à l'année 752. que le Sceptre passa entre les mains de Pepin, Chef de la seconde Race, qui est nommée Race des Carlovingiens, à cause de Charles-Martel, fils de Pepin : Elle gouverna la Monarchie jusqu'à l'année 987. que les Estats du Royaume donnerent la Couronne à Hugues Capet, Chef de la troisième Race, & Souche des Rois qui ont regné depuis, & de laquelle est sortie l'auguste Branche des Bourbons, d'où est descendu Louis XIV. qui regne aujourd'huy.

Cet invincible Monarque, à qui mille qualitez éclatantes ont fait donner le nom de Grand, est Fils de Louis XIII. de Triomphante memoire, Roy de France & de Navarre, & d'Anne d'Autriche, Fille de Philippe III. Roy d'Espagne, & Princesse d'une vertu singuliere.

Le Roy est d'une taille haute, mais bien proportionnée ; Il est adroit dans tous les exercices du Corps ; son Air est Majestueux ; ses cheveux sont noirs ; ses yeux doux, mais pleins de vivacité ; son esprit est penetrant & solide ; il a le cœur grand & heroïque, son temperamment est infatigable ; il a de la sincerité & de l'exactitude dans la parole ; il a de la clemence, & sçait punir & recompenser avec une égale Justice, Il nâquit le 5. Septembre de l'année 1638. A l'âge de quatre ans huit mois, il succeda à la Couronne, par la mort du Roy son Pere, qui deceda le 14. de May 1643. & pendant sa minorité, la Reine sa Mere fut Regente.

Le Roy fut sacré à Rheims le 7. Juin 1654. Il fit la Paix avec l'Empereur & l'Empire en 1648. Il accorda aussi la Paix aux Espagnols

Fig. LXXII.







gnols dans l'Isle des Fesans , proche les Monts Pyrenées en 1659. Il épousa la Serenissime Infante d'Espagne , Marie. Therese d'Autriche en 1660. & de cette auguste Alliance est sorty Monseigneur le Dauphin , qui nâquit le 1. Novembre 1661. Il créa des Chevaliers de l'Ordre du S. Esprit en 1662. Il receut une Ambassade selemnelle des Suisses , pour le renouvellement d'Alliance en 1663. Il envoya à l'Empereur un secours de Troupes en 1664. qui gagnerent un Combat signalé contre les Turcs, sur le Rivage du Raab en Hongrie ; En 1667. il se mit en personne à la tête d'une puissante Armée , & prit en Flandres les Villes de l'Isle , de Tournay , & quantité d'autres Places : En Février 1668. il se rendit Maître de la Franche-Comté, malgré les rigueurs de l'Hyver , & la resistance des Espagnols , & leur remit la mesme année cette Province par un Traité de Paix conclu à Aix la Chapelle : En 1669. il receut une Ambassade du grand Seigneur : En 1672. il declara la Guerre aux Estats Generaux des Provinces Unies , & commanda en personne une Armée qui se signala au passage du Rhin , & à la Conqueste de plus de 50. Ville ennemies. Les Hollandois assiegerent le dixième Octobre de cette mesme année Woerden , où ils furent battus & mis en fuite par le Marechal de Luxembourg : Au mois de Decembre de la mesme année, le Prince d'Orange ayant assiégué Charles-Roy , en leva le Siege, après que le Comte de Montal y fut entré avec un secours considerable : En 1673. il soumit à ses Armes la Ville de Maëstric : En 1674. il fit une seconde Conqueste de la Franche-Comté ; & les Generaux remporterent de grands avantages en Allemagne & dans les Pais-bas , où se donna la Bataille de Senef le 10. du mois d'Aoust : En 1675. M. le Duc d'Enghien commandant une de ses Armées , prit Limbourg : En 1676. le Roy commandant en personne une Armée dans le Haynault, y prit la Ville de Condé , & Monseigneur le Duc d'Orleans, Frere unique de Sa Majesté , la Ville de Bouchain ; Dans la mesme année le Prince d'Orange assiegea Maëstric , où après cinq ou six semaines de Tranchées ouvertes , il fut obligé d'en lever le Siege à l'approche de l'Armée de Roy , commandée par le Marechal de Schomberg. Durant ce Siege le Marechal d'Humieres assiegea & prit la Ville d'Aire en Artois , après quatre ou cinq jours de Tranchées ouvertes ; & ensuite le Fort de Linck , qui est en Flandres ; & dans le mesme temps le Marechal Duc de Vivonne , brûla les Flottes d'Espagne & de Hollande , dans le Port de Palerme en Sicile : Dans les mois de Mars & d'Avril de l'année 1677. le Roy assiegea en personne , &

prit les Villes de Valenciennes & de Chambray , tandis que Monseigneur le Duc d'Orleans gagna la celebre Bataille de Mont-Cassel, contre le Prince d'Orange , & prit ensuite la Ville de Saint-Omer: Dans la mesme année , au mois de Juillet, le mesme Prince d'Orange ayant assiéé Charles-Roy pour la seconde fois , fut obligé d'en lever le Siege à l'approche du Marechal Duc de Luxembourg , qui commandoit l'Armée du Roy. Les Ennemis qui avoient souvent fait de grands progrès, & mis de puissantes Troupes sur pié , n'ont pû prendre que Philisbourg & Treves, que nous avons déjà soumises; & nos Generaux éluderent toujours leurs desseins , mesme on leur prit Fribourg sur la fin de cette même année: En 1678, il se rendit Maître de la Ville de Gand; & la mesme année accorda la Paix aux Estats Generaux des Provinces Unies, & ensuite aux Espagnols : En 1679. il conclut la Paix avec l'Empereur , le Roy de Danemark , & l'Electeur de Brandebourg: En 1680. & 81. il s'est rendu maître du Comté de Chiny, du Duché de Luxembourg, de la Ville d'Arenberg , de celle de Strasbourg, & de l'Evesché de mesme nom, comme étant tous des dépendances de ses Conquestes.









*Noms des Villes que le Roy s'est réservées par le  
dernier Traité de Paix de 1678,*

SA Majesté ayant bien voulu donner la Paix aux Imperiaux , aux Espagnols, & aux Hollandois, dont Elle-mesme a donné le projet, & fair le Plan qui a esté suivy , s'est conservé les Places qui suivent, sçavoir,

Valenciennes, en Haynault.

Cambray, en Cambresis.

Mont-Cassel, en Flandres.

Saint Omer, en Artois.

Condé, en Haynault.

Ypres, en Flandres.

Bailleul, en Flandres.

Bouchain, en Haynault.

Poperingue ou Poperinghen, en Flandres.

Varvvik, en Flandres.

Bavay, en Haynault.

Fribourg, en Brisgavv.

Varneton, en Flandres.

Maubeuge, en Haynault, &c.

Touté la Franche-Comté, dont les Places plus considerables sont,


Vesoul,

Gray,

Besançon,

Salins,

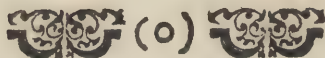
Dole, &c.



*Noms des Villes que le Roy a rendu par le Traité  
de Nimegue.*


**S**A Majesté ayant voulu affermir la Paix qu'elle a donné à toute l'Europe en 1678. a bien voulu rendre les Places suivantes,  
 Charles-Roy, dans le Comté de Namur, aux Espagnols.  
 Gand, en Flandres, aux Espagnols.  
 Oudenarde, en Flandres, aux Espagnols.  
 Courtray, en Flandres, aux Espagnols.  
 Limbourg, aux Espagnols,  
 Maëstric, en Brabant, aux Hollandois.  
 Binch, en Haynault, aux Espagnols.  
 Ath. en Haynault, aux Espagnols.  
 Saint Guilin, en Haynault, aux Espagnols.  
 Leuve, en Brabant, aux Espagnols.  
 Puicerda , en Cerdagne , frontiere de Catalogne , aux Espagnols.

Et a cédé aux Imperiaux , le droit qu'il avoit sur la Forteresse de Philipsbourg, appartenante à l'Evêque de Spire.





Die Karte von Lothringen. Fig. XLVII









*Fig. LXXV.*



*Des Armoiries , Ordres Militaires , Titres & Livrées  
des Rois de France.*

**L**ouis XIV. surnommé le Grand, Roy de France , porte d'azur à trois Fleurs de Lys d'or , deux en chef & une en pointe , qui est de France. L'Escu timbré d'une Couronne d'or , garnie de huit Fleurs de Lys , & fermée par autant de demy-cercles , aboutissans à une double Fleur de Lys d'or, qui est le Cimier de France. Pour support deux Anges : Cét Escu est entouré des Colliers des Ordres de S. Michel & du S. Esprit.

L'origine des Fleurs de Lys , dans l'Escu de France , est rapportée au regne de Clovis premier Roy Chrétien. Quelques Auteurs assurent qu'il ne s'en trouye aucunes preuves avant le Regne de Louis le Jeune, VII. du nom, & soutiennent que Charles VI. est le premier qui les a reduites à trois , ses Predecesseurs les ayant toujours portées sans nombre. Les Ecrivains, qui, sans aucune probabilité, disent que les premieres Armes de nos Rois, estoient trois Couronnes, ou trois Croissans , ou trois Crapaux , passent pour fabuleux.

L'Ordre de S. Michel fut institué par Louis XI. en l'année 1469. Le Collier de cet Ordre est composé d'un double Lacs ou de deux Chaînettes d'or, garnies en plusieurs endroits de Coquilles: Au bas de ce Collier pend une Medaille où est l'Image de S. Michel, foulant aux pieds un Dragon.

L'Ordre du S. Esprit a esté institué en 1579. par Henry III. Le Roy en est grand Maître, & borne le nombre des Chevaliers à celui de cent, sans y comprendre les Officiers, qui ont aussi droit de porter l'Habit & le Collier. L'Habit est de velours cramoisi, fort long , & chargé de flammes en broderie d'or. Il est doublé d'un tafetas jaune orangé. Le Collier est fait de Chaînettes d'or, entrelassées de Chiffres, qui sont des H. & des L. accompagnées de Flammes. La Croix de l'Ordre qui pend de ce Collier, est faite en Croix de Malthe: Elle est d'or ; dans son milieu est une Colombe émaillée de blanc , comme l'orle de la Croix, & de l'autre côté est l'Image de S. Michel. Les Chevaliers doivent faire preuve d'estre Nobles de trois Races : Ils portent un Ruban de couleur bleuë celeste , en Escharpe , où pend la Croix de l'Ordre: Ils en font mesme broder une sur le côté gauche de leurs Manteaux & Juste-au-corps. Les Prelats & les Officiers de Judicature , portent ce Ruban & cette Croix au col.

Les Titres du Roy sont, Louis XIV. Roy de France & de Navarre. Ses Livrées sont bleuës.



*De la Ville de S. Denis , Sepulture des Rois de France.*

LA Ville de Saint Denis , fameuse par son Eglise Abbaticale , où sont en déposit les Corps de nos Roys , est située à deux lieues de Paris , dans une plaine la plus fertile du Royaume.

Ses deux plus grandes rues aboutissent à une Place publique , où tous les ans on tient une des grandes Foires du Royaume , appelée de Landy.

L'Abbaye est à l'Orient de la Ville ; Son Eglise , qui est une des plus superbes de l'Europe , n'estoit dans la naissance du Christianisme qu'une petite Chapelle bâtie sur le Tombeau de S. Denis : Mais l'an 641. le Roy Dagobert fit jetter les fondemens de cette superbe Eglise , & fut le premier de nos Roys qui y a esté inhumé : Sa Sepulture est dans le Chœur , avec celle de 27. de ses Successeurs , & de la plupart des Reines leurs Epouses.

Hors de l'enceinte du Chœur , du côté du Cloître , on voit le superbe Tombeau de François I. & de l'autre côté du Chœur ou de l'Evangile , celui de Louis XII.

Le Tombeau des Rois de la Famille de Valois , est dans une Chapelle détachée du Corps de l'Eglise , du côté du Septentrion.

On y voit les Tombeaux de bronze d'Henry II. François II. & Charles IX.

Les Roys Henry IV. & Louis XIII. de glorieuse memoire , reposent dans le Caveau commun des Ceremonies Funebres , avec les Reines leurs Epouses , en attendant les superbes Mausolées qu'on leur prepare.

Bien que cette Eglise soit affectée à la Sepulture des Rois , Princes & Princesses de la Maison Royale , on y a veu mettre en déposit depuis l'année 1270. les Corps de dix Hommes Illustres , que nos Monarques ont honoré de cette prerogative , pour leur rendre , après leur mort , une éclatante & pieuse reconnaissance des services insignes qu'ils en avoient receus pendant leur vie : Les deux plus considerables de ces Grands Hommes , sont , Bertrand du Guesclin , Connestable de France , qui mourut en 1380. & Henry de la Tour d'Auvergne , Vicomte de Turenne , mort glorieusement en 1675.


Les precieuses raretez renfermées dans le Thresor de cette Eglise , sont distribuées en huit grandes Armoires : Elle consistent en une infinité de Reliquaires , que la pieté de nos Rois , & des Abbez de cette Eglise , ont embellies de tres-riches pierreries : Cét enrichissement éclatte sur les différentes Couronnes d'or & d'argent qui y sont en déposit. On y revere un des Clous de Nôtre-Sauveur , & les Ossements sacrez de quelques Apôtres , & de plusieurs autres Saints.



*S. Dionysius.*

*Fig. LXXVI.*











*Estat de la France.*

L'Air y est extrêmement pur, la fertilité de la Terre répond naturellement à cette pureté, & produit en abondance, toutes sortes de grains, & différentes especes de fruits d'un goût admirable. La quantité & l'excellence de ses fromens & de ses vins, est incomparable. La chanvre y croist de tous côtez. Les foin & les pâturages y sont merveilleux, ce qui y fait subsister beaucoup de haras, & une infinité de Troupeaux: Le Gibier y est commun, & d'un goût tres-delicat. Le poisson d'eau douce y est tres-exquis, & la commodité des deux Mers, en fournit qui ne cede pas à celuy des Estangs & des Rivières.

Les François sont bien faits de leur personne, & extraordinairement curieux d'estre bien vestus: Ils ont de la douceur, de la civilité, & beaucoup de politesse. Les belles qualitez de l'esprit répondent à celles du corps: Ils aiment naturellement les exercices de l'un & de l'autre, & sçavent joindre avec beaucoup de succès, les Arts & les Sciences qui peuvent contribuer avantageusement à l'éducation d'un honnête homme. Ils sont agissans & laborieux: Ils aiment fort les Estrangers, & quelque Guerre qu'ils ayent contre une Nation, elle ne leur en inspire point la haine. La plupart des Estrangers n'ont pas pour eux une amitié reciproque, & sur tout les maris jaloux leur imputent trop d'attachement pour le beau sexe, & plus de liberté auprès des Dames, que les coutumes estrangeres n'en peuvent souffrir. Les Françoises sont belles, bien faites, & qui aiment la pompe & les ajustemens plus que toutes les femmes du monde: Elles ont l'esprit enjoué & brillant, & quelquefois fort solide; car il s'en trouve qui s'attachent aux belles Lettres avec assez de fruit.

Son grand trafic consiste en Bleds, Vins, Sel, Chanvre & Manufactures; & il n'y a point de Païs au monde où l'on travaille mieux de la main pour toutes sortes d'Ouvrages: Le transport des denrées de France y attire l'argent en si grande quantité, qu'il n'y en a pas tant en quelque autre Royaume que ce soit.

Les François semblent estre nez pour la Guerre, & s'y distinguent heureusement parmy toutes les autres Nations de l'Europe, qui de nôtre temps, se sont toutes inutilement liguées contre-elle. L'Infanterie y est excellente, & la Cavalerie incomparable: Ses forbes de Mer se sont également signalées sur l'Océan, & sur la Méditerranée; & comme elle



a sur Terre des Places de Guerre tres-regulierement fortifiées, elle entretient des Vaisseaux & de Galeres, dont la construction, l'équipement & le service, ne sont pas moins considerables.

La Religion Catholique y est professée, sous la conduite de plusieurs Archevêques & Evêques. On y souffre les Calvinistes; pour les Juifs, ils sont tolerez dans Mers.

Le Gouvernement politique est Monarchique, & la Couronne est Hereditaire parmy les mâles, à l'exclusion des Femmes.

### *Des Isles de Garnezey & de Jersey.*

Ces deux Isles sont dans la partie de l'Ocean Occidental, nommée Mer Britannique, ou la Manche: Elles sont si proche des Costes de la France, que les Anglois, qui en sont les Seigneurs, les nomment d'ordinaire *Letau*, d'un mot qui signifie cette proximité.

Elles regardent au Septentrion la partie Meridionale d'Angleterre; à l'Orient la partie Occidentale de Normandie; & au Midy la partie Septentrionale de la Bretagne.

L'Isle de Garnezey ou Garnzey s'appelloit autrefois *Sarnia*. Le peu qu'elle a de Montagnes sont escarpées, & en precipice: On en tire des pierres d'Emery, propres à nettoyer les perles, & à couper le verre.

Elle a plusieurs Ports, dont l'entrée est plus facile que celle des Ports de Jersey. Le meilleur est celuy qu'on nomme le Port du bourg: C'est le lieu le plus considerable de l'Isle, & où les Marchands font leur séjour. L'entrée du Port est deffenduë par deux Châteaux: L'un qui est appellé l'Ancien Château, est au Sud; l'autre nommé le Cornet, est au Nord, situé sur un Rocher separé du Continent de l'Isle; c'est où demeure le Gouverneur de l'Isle, & la Garnison.

Ce Château a esté fortifiée sous le Regne de Marie, Reine d'Angleterre, par un Gouverneur de l'Isle, appellé Leonard Chevalier, qui estoit grand Chambellan d'Angleterre. Les autres lieux considerables sont, Roke, Haye, & Lankresse.

Les Terres de cette Isle ont la propriété de n'avoir aucunes bêtes venimeuses, & rapportent les mesmes grains & les mesmes fruits que celles de Jersey.

A l'Orient de Garnzey il y a l'Isle de Serke, assez petite, où il y a des Rochers & des precipices affreux, & où l'on trouve quantité de Gibier.

L'Isle de Jersey, anciennement *Casarea*, est la plus Occidentale des

*Davity de  
l'Europe T.  
1. pag. 382.*

*Atlas vel  
Geographia  
Blaviana.*







des deux , & n'est séparée de la France , que par un Canal de quatre lieues. Ses Costes sont fort hautes, à la reserve de celle qui regarde le Nord. Ses deux plus grandes Montagnes se nomment, Saint Hilaire, & la Fourche.

On y trouve plusieurs Sources d'eau douce , un Estang nommé Pol, & quelques Ruisseaux. On y compte trois petites Villes, à sçavoir, S. Hilaire, qui est la Capitale, Sento, & S. Germain, un Château qui est extrêmement fort , nommé Montorgueil, & neuf ou dix Villages.

Les Gouverneurs que les Anglois y envoient , font leur séjour au Château de Montorgueil, qui est sur la côte Orientale.

Les Terres y sont fertiles , & rapportent quantité de Pommiers, dont le fruit sert à faire du Cidre , qui est la boisson ordinaire du Pais. On y nourit beaucoup de bestail, & des moutons, entre lesquels plusieurs ont quatre cornes ; mais le bois y est rare, & l'on n'y brûle que des jones marins.

La plupart des Habitans de ces Isles sont originaires de Normandie ; & quoyque plusieurs Familles Angloises s'y soient établies , la Langue Françoisé y est plus commune que l'Angloise.

Ces Isles avoient esté soumises aux Ducs de Normandie , jusqu'à l'année 1108. que Henry I. Roy d'Angleterre, les conquist avec toute la Normandie, après avoir défait son Frere Robert, qui les possédoit à Titre de Duc de Normandie. Sous le Regnè d'Edouard IV. les François s'en estant rendus Maistres, en furent chassés par un de ses Lieutenans Generaux, appellé Richard Harleston. Depuis ce temps-là les Anglois les ont conservées ; & pendant la Guerre qui a duré si longtemps entre les deux Couronnes, les Insulaires avoient le privilege de trafiquer librement chez les deux Nations. Ils ont embrassé la pretenduë reforme de Calvin ; neanmoins ils dépendent de l'Evêque de Winchester, après avoir esté soumises à l'Evêque de Coutances, pendant qu'ils faisoient profession de la Religion Catholique.







## CHAPITRE XIX.

*Des Païs-Bas en general, Des Provinces-Unies. De la Ville d'Amsterdam. Des Païs Bas Catholiques. De la Ville de Bruxelles ; Et de l'Estat de ces Païs en general.*

---

### *Des Pays-Bas en general.*

*Bristii Geog.  
part 2. L. 6;  
c. 7. p. 360.  
T. 1. & L. 8.  
c. 2. pag. 480.*

**S**ous le nom des Païs-bas on comprend dix-sept Provinces qui sont au Nord de la France , & ce nom vient de la situation naturelle du Païs, qui a son terrain bas & plat; Cette sorte d'assiette est particulièrement remarquable proche de la Mer , où sans les Dignes & les levées de Terre qu'on oppose aux Vagues de l'Océan, on verroit des inondations continuelles ; même pendant les grandes marées, on y voit la surface de la Mer, bien au dessus du niveau de la Campagne.

Ces Païs font partie de ce qu'on appelloit autrefois Gaule Belgique & qui



die Niederlande insgemein

FigLXXXIX.





& qui dans les premiers temps, avoient quantité de Forests & de Marécages.

Ils regardent au Nord la Mer d'Allemagne, qui en cet endroit lave plusieurs petites Isles, dont le Texel est une des plus connues; A l'Orient ils sont bornez par la Westphalie, par les Archeveschez de Cologne & de Treve; au Midy par la Lorraine, la Champagne & la Picardie; & à l'Occident ils sont séparés de l'Angleterre, par une partie de la Mer d'Allemagne.

Il y a peu de Montagnes; & l'on y considère pour principales Rivières, le Rhin, la Meuse, l'Escaut, &c. pour le Rhin, il forme quatre branches, une appelée le Wahal, l'autre le Leck, la troisième conserve le nom du Rhin, qui se perd dans les terres auprès de Leyden, proche d'un Village appelé Catvick-op-rhin, & la quatrième porte le nom d'Yffel.

Les dix-sept Provinces, à les parcourir selon nostre Methode Geographique, sont, les Seigneuries de Groningue, Frise, & d'Over-Iffel ou la Transisalanie; le Comté de Zutphen; les Duchez de Gueldres, de Limbourg, & de Luxembourg; les Comtez de Namur, de Haynault, d'Artois, de Flandres, de Zelande, & de Hollande; la Seigneurie d'Utrecht; le Duché de Brabant; la Seugnerie de Malines; & le Marquisat du S. Empire d'Anvers, qui composoient avec la Franche-Comté, ce qu'on appelle Cercle de Bourgogne.

De ces dix-sept Provinces il y en a huit qui se sont détachées de la domination d'Espagne, lesquelles firent entre-elles en 1579. une Union, que l'on appelle Union d'Utrecht, de laquelle elles ont pris le nom de Provinces Unies. On les appelle aussi Pais-bas Protestans, à cause que la Religion Protestante est la dominante de ces Provinces.

Les Neuf Provinces qui demeurèrent sous l'obéissance du Roy d'Espagne, ont esté nommées les *Pais-bas Catholiques*, parce qu'elles ont conservé la pureté de l'Eglise Romaine; nous parlerons des unes & des autres cy-après.



*Des Provinces Unies , connuës vulgairement sous le  
nom de Hollande en general,*

*Davity de  
l'Europe T.*

*1. pag 497.*

*Ch 646.*

*Brieti Geog.  
part. 2. L. 6.*

*c 7. p. 360.*

*T. 1. & L. 8.*

*c. 1. p 480.*

**C**E Pais qui faisoit anciennement la partie Septentrionale de la Gaule Belgique, & de la Germanie, est maintenant.


Borné au Septentrion par la partie de l'Océan , appelée a Mer d'Allemagne ; à l'Orient par la Westphalie ; au Midy par les Pais-bas Espagnols ; & à l'Occident par une autre partie de la Mer d'Allemagne.

Ses principales Rivieres font , la Linge, le Berkel, l'Aa, l'Issel, le Rhin, le Wahal, la Meuse, & le Lech.

Les Provinces Unies font , les Seigneuries de Groningue , Frise, & d'Oüer-Issel ; le Comté de Zutphen , le Duché de Gueldre ; la Seigneurie d'Utrecht, les Comtez de Hollande & de Zelande ; On y peut ajouter partie du Duché de Brabant, du Comté de Flandres, &c.

Neanmoins dans l'union on n'y compte que sept Provinces , la Gueldre & le Zutphen n'en composant qu'une : De plus toute la Gueldre n'appartient pas aux Provinces Unies ; il n'y en a que trois quartiers, le haut quartier estant encore entre les mains des Espagnols.

Toutes ces Provinces , lorsqu'elles estoient de l'Empire d'Allemagne, faisoient partie du Cercle de Bourgogne, si l'on en excepte la Seigneurie de l'Évesché d'Utrecht , qui estoit du Cercle de Westphalie.



Die Vereinigten Niederlande. *Fig. LXXX.*





1844

1845

1846

1847

1848

*Des Provinces Unies , connuës vulgairement sous le nom de Hollande en particulier.*

**L**A Seigneurie de *Groningue* a sa Ville Capitale de son nom ; sa situation est sur le concours de plusieurs petites Rivières ; Elle est grande & bien peuplée, & fut érigée en Evêché Suffragant d'Utrecht, en 1559. quand elle reconnoissoit l'Eglise Romaine: Après l'ouverture de la Guerre qui se fit en 1672. en fut assiegée inutilement par l'Evêque de Munster.

La Seigneurie de *Frise* a pour Ville principale *Lieuwarden*, située sur la Rivière d'Ou : La Ville est considerable par sa grandeur & par sa richesse; elle sert de residence au Gouverneur de la Province, & l'on y voit un Palais remarquable où se tiennent les Assemblées du Pais; elle fut érigée en Evêché Suffragant d'Utrecht, en l'année 1559.

La Seigneurie d'*Ouer-Issel*, a pour Ville Capitale *Deventer*, située sur le Rivage Oriental de l'Issel : Elle a eu le Titre d'Evêché Suffragant d'Utrecht, en 1559.

Le Comté de *Zutphen* a sa Ville Capitale de mesme nom: Elle est située sur le Rivage Oriental de l'Issel, à l'endroit où la Rivière de *Borkel* s'y décharge. La Ville est remarquable par son trafic, par sa grandeur, & par son opulence.

Le Duché de *Gueldres* se divise ordinairement en trois, à sçavoir, le *Veluwe*, où est la Ville d'*Arnhem*; le *Betuwe* où est *Nimegue*, & la véritable *Gueldre*, où est la Ville de mesme nom, qui est située sur le bord Oriental de la petite Rivière de *Nierff*, dans un Pais aussi fertile qu'agreable; ce dernier quartier est aux Espagnols, dans les Pais-bas Catholiques: L'on joint aussi pour quatrième partie de la *Gueldre*, le Comté de *Zutphen*, dont nous venons de parler.

La Seigneurie d'*Utrecht* a sa Ville Capitale de mesme nom, qui est située sur le Rhin: Le Canal de cette Rivière y est fort petit, à cause des branches du *Wahal*, de l'*Issel*, & du *Lech*: La Ville d'*Utrecht* portoit autrefois le titre d'Evêché, qui fut érigé en Archevêché en 1559. Cette Ville est tres-agreable, sert de séjour à quantité de Noblesse *Hollandoise*.

Le Comté de *Hollande* contient trente & une Villes, plusieurs

grands Bourgs, & quantité de beaux & riches Villages. Parmy ces Villes il n'y en a que dix-huit qui ayent séance aux Estats de la Province; & avant l'établissement de l'union, il n'y en avoit que six, sçavoir, Dordrecht, Harlem, Delft, Leyden, Amsterdam, & Goude : La Ville d'Harlem est fort considerable ; elle fut érigée en Evesché Suffragant d'Utrecht, en 1559. Nous parlerons cy-après d'Amsterdam: On ne doit pas y oublier la Haye, qui est le plus fameux Bourg ou Village de l'Europe ; c'est où s'assemblent les Estats Generaux des Provinces Unies, & du Comté de Hollande.

Le Comté de *Zelande* a pour Ville principale Midelbourg, située dans l'Isle de Walcheren, qui est la plus Occidentale des Isles qui composent la *Zelande*. La Trafic & les Richesses de Midelbourg la rendent très-considerable : Elle fut érigée en Evesché Suffragant d'Utrecht, avec quatre autres Villes en 1559. mais les Evêques n'ont pas esté paisibles possesseurs de ces nouveaux Evêchez, à cause des Heretiques, qui depuis en ont toujours esté les Maîtres.









*De la Ville d'Amsterdam.*

Cette Ville est une des plus riches & des plus belles de l'Univers, & la plus considérable du Comté de Hollande, le Pais où elle est située s'appelle *Amsteland*.

Sa situation est auprès du *Zuyder-zée*, qui est un Golfe que la Mer d'Allemagne pousse bien avant dans les Terres; & de ce Golfe il s'en détache une Anse ou Passe qui va gagner le terrain d'Amsterdam, & y forme un Port & un abry admirable; mais les grands Vaisseaux, à cause du peu de fond, sont obligés, avant que d'y entrer, de se décharger de leur plus pesantes Marchandises.

Cette Ville, dans ses commencemens, estoit fort petite, ses maisons qui n'estoient que de bois, servoient de retraite à de pauvres Pêcheurs, qui la bâtirent environ l'an 1275. mais depuis ce temps là, elle a esté rebâtie sur pilotis comme Venise, & l'enceinte de ses Murailles a toujours esté aggrandie jusqu'en l'année 1612.

La Figure du Plan de cette Ville, approche de celle d'un demy-cercle, & la longueur du Port en fait le Diamètre: L'enceinte de ses Murailles est superbe & remarquable par son Rempart, & par ses Fortifications. Le dedans est le plus magnifique & le plus agreable à la veüe que l'on puisse imaginer. Les Ruës sont longues, larges & droites. Ses Canaux en font l'embellissement & la commodité, & chacun a plusieurs Ponts pour la communication des deux costez des ruës, & les Rivages en sont bordeés par des rangées d'Arbres qui contribuent à leur beauté. Les Maisons y sont presque toutes bâties de briques.

La Riviere d'Amstel y fait plusieurs Canaux, dont le plus considerable est celui de *Dam-Rack*; il partage la Ville en deux parties, Orientale & Occidentale.

La partie Orientale renferme la nouvelle Ville, & une partie de l'ancienne; dans cette dernière est la Maison de la Compagnie des Indes Orientales, ou *West-Indis Huys*; elle est proche du Port; L'Eglise de S. Jean-Baptiste & de S. Nicolas, avec sa haute Tour, est maintenant convertie en Temple, qu'ils nomment *Oude-Kerck*, la Maison de la Compagnie des Indes Occidentales, ou *Ost-Indis-Huys*, la Bourse, bâtie sur un Pont, & le Rendez-vous des Marchands, sont les plus beaux ornemens de cette partie Orientale.

En la partie Occidentale est l'Hostel de Ville, ou *Stad Huys*, c'est un Edifice tres-considérable, les deux Arcenaux, l'Eglise qui estoit dédiée à la Sainte Vierge & à Sainte Catherine, ou *Nieuwe-Kerck*; le Temple appelé *West-Kerck*, ou l'Eglise Orientale, & celle de *Noorder-Kerck*, ou l'Eglise Septentrionale, sont d'une rare structure.

*Blav. Theatrum urbiū Belgii Fœd.*



*Des Pays-bas Catholiques, vulgairement appelez la Flandre.*

**L**es Provinces des Pais-bas Catholiques sont au nombre de neuf, à sçavoir, les Duchez de Brabant, de Limbourg, de Luxembourg, & partie de celuy de Gueldre; les Comtez de Namur, de Haynault, d'Artois, de Flandres; la Seigneurie de Malines, & le Marquisat du S. Empire, où est la Ville d'Anvers; quelques-uns y ajoutent le Cambresis: Ces Pais sont maintenant partagez entre les Estats Generaux des Provinces Unies, le Roy d'Espagne & le Roy de France. Les anciens Peuples de ces Pais sont dans la description de l'ancienne Gaule.

Les Bornes de ces Pais sont, au Septentrion les Provinces Unies; à l'Orient l'Allemagne; au Midy & à l'Occident la France, & une partie de la Mer d'Allemagne. Leurs principales Rivieres sont, la Meuse, l'Escaut, la Sambre, le Lys, &c. Le Duché de Brabant est possédé par les Estats Generaux de Provinces Unies, & par le Roy d'Espagne; les Villes de Berg-op-zoom, Breda, Bosleduc, Grave, &c. sont aux Hollandois; les Villes ou Bourgs d'Aerscot, Tilmont, Bruxelles, Louvain, &c. sont au Roy d'Espagne; l'Evêque de Bosleduc est Suffragant de Malines: Nous parlerons cy-après de Bruxelles; l'Université de Louvain, aussi-bien que sa Ville, y est fameuse. Le Duché de Limbourg a les Villes de Fauquemont, Rolduc, &c. qui sont aux Hollandois; la partie Meridionale de ce Duché, où est Limbourg, Capitale de la Province, appartient au Roy d'Espagne.

Le Duché de Luxembourg a les Villes & Places de Marche, la Roche, Bastogne, Luxembourg, Thionville, Montmedy, Chiny, Arlon, &c. La Ville de Luxembourg est Capitale de cette Province: Le Roy de France posside Thionville & Montmedy, qui ont chacune un Gouverneur particulier, avec un Lieutenant de Roy: Elles sont comprises dans le Gouvernement general de Champagne, Chiny avec son Comté, aussi à la France en cette année 1682, avec tout le reste de ce Duché, excepté Luxembourg sa Capitale. La Gueldre Espagnole, ou partie Meridionale du Duché de Gueldre, a les Villes de Gueldre, Venlo, Ruremonde, &c. Cette dernière a un Evêque Suffragant de Malines. Le Comté de Namur a les Villes de Charles-Roy, Charlemont, &c. Namur a un Evêque Suffragant de Cambrai: La partie Meridionale de cette Province est à l'Espagne; & le reste entre Sambre & Meuse, est à la France, avec Charlemont. Le Comté de Haynault a les Villes d'Ath, Binche, Mont, S. Guilin, &c. au Roy d'Espagne; & celles de Condé, Valenciennes, Bavay, Maubeuge, Philippeville, Mariembourg, Avesnes, Landrecies, le Quesnoy, Bouchain, &c. sont à la France: Il y a des Gouverneurs particuliers à Condé, Valen-







ciennes, Maubeuge, Philippeville, Bouchain, &c. qui relevent du Gouverneur general des nouvelles Conquestes en Flandres : Il y a un Conseil de six Membres, &c. mais qui relevent du Gouverneur general de Picardie : La Ville de Mons est estimée la Capitale de ce Comté.

Le Comté d'Artois a les Villes de S. Omer, Aire, Bethune, Arras, Douai, &c. Arras est la Capitale, S. Omer &c. ont des Evêques Suffragants de Cambrai : Cette Province est entièrement à la France ; il y a un Lieutenant general, un Lieutenant de Roy, avec un grand Bailly d'Artois, qui reconnoissent le Gouverneur general de Picardie ; & outre cela, divers Gouverneurs particuliers à S. Omer, à Aire, où il y a aussi Chambre des Comptes, à Bethune, à Arras, qui est de plus le Siege d'un Conseil Souverain, à Bapaume, à Douai, &c. Le Comté de Flandres a les Villes de l'Ecluse, Axel, Hulst, &c. qui sont aux Hollandois : Les Villes d'Ostende, Bruges, Grand, Audenarde, Alost, Oudenarde, Courtray, Nieuport, &c. sont du Roy d'Espagne ; & plusieurs de ces Places de la Flandre Hollandoise & Espagnole, ont esté fort endommagées par l'inondation arrivée le 26. Janvier 1682. Le Roy de France possède en cette Province les Villes de Gravelines, Dunkerque, Furnes, Ipres, Menin, Tournay, Douai, l'Isle, Cassel, &c. Les Evêques de Bruges, Gand & Ipres, sont Suffragants de Malines. Le Roy de France a établi un Conseil Souverain à Tournay ; & il y a une Chambre des Comptes à l'Isle, & des Gouverneurs particuliers à Gravelines & à Dunkerque, mais qui relevent du Gouvernement general de Picardie : Il y a aussi des Gouverneurs à Berg S. Winoc, Ipres, Menin, Tournay, Douai, l'Isle, mais qui sont compris dans le Gouvernement general établi depuis quelques années pour les Conquestes du Roy en Flandres, & en ces quartiers, c'est-à-dire, pour les Pais-bas François. La Seigneurie de Gravelines, qui est enclavée dans le Brabant, a sa Ville Capitale ainsi nommée, qui est Archevesché, & le Siege d'un Conseil Souverain. Le Cercle du Saint Empire a la Ville d'Anvers, qui est aussi enclavée dans le Brabant ; c'est une des plus belles & des plus celebres de l'Europe, & le Siege d'un Evêché Suffragant de Malines : L'Evêché de Cambrai est une Souveraineté comptée parmi celles d'Allemagne, & dont nous avons déjà parlé. Le Cambresis est maintenant à la France depuis l'an 1677. que Cambrai, sa Ville Capitale, fut prise : Il y a un Evêque & un Gouverneur, un Lieutenant de Roy & un Lieutenant de Roy pour la Citadelle de Cambrai : Ce Gouvernement particulier est compris dans le Gouvernement general des nouvelles Conquestes en Flandres. La Seigneurie de l'Archevesché de Cambrai a son Cercle de Westphalie.

*De la Ville de Bruxelles.*

UNE partie de cette Ville est située sur la pente d'une petite hauteur fort adoucie, & le reste au pied de cette Colline. La Riviere de Sinne la traverse, & son grand Canal se divise en deux autres, qui ont chacun de forts beaux Quais, où abordent une infinité de Barques, chargées de toutes les provisions imaginables; aussi la Ville a-t-elle besoin de beaucoup de munitions, car elle est une des mieux peuplées de l'Europe: Ses Habitans parlent la Langue Flamande, la Francoise, & l'Espagnole.

Les Maisons de Bourgeois y sont fort belles; & les Palais de la Noblesse tres-superbes, particulièrement celui qui est destiné pour le Gouverneur general, que le Roy d'Espagne y entretient. Sa situation est sur la plus grande hauteur de la Ville. Sa structure est irreguliere, mais chaque appartement à ses beautez, tant pour la commodité, que pour les ameublemens & les belles peintures: Il est accompagné d'une Cour embellie d'un grand Jet-d'eau. Le Parc en est tres-agreable, & les Jardins delicieux & bien entretenus.

Le Maison de Ville donne sur une grande Place, & merite d'estre veuë pour la beauté de son Architecture. La Maison du Roy n'en est pas loin.

Les places publiques y sont spatieuses, & bordées par de tres-beaux Bâtimens. La plus grande & la plus remarquable s'appelle la Place des *Sablons*; elle sert aux réjouissances publiques: Les autres prennent le nom des denrées qui s'y vendent; ainsi il y a le Marché aux *Herbes*, le Marché au *Poisson*, & plusieurs autres.

Les Eglises y sont en grand nombre, & celebres par leur structure, par leurs Ornemens, & sur tout par la devotion des Peuples, qui sont extrêmement pieux. La principale est consacrée à Sainte Gudule; on y revere les Hosties sacrées, autrefois profanées par un Juif. Les Eglises du Beguignage, de Kovenberg, de S. Jean, des Peres Augustins, & plusieurs autres, s'y sont distinguer par leurs particularitez: Les RR. PP. Jesuites sont en possession de celle de S. Michel. L'Eglise de S. Nicolas est remarquable par son Horloge,

Avant la Guerre de 1674. la Ville n'avoit qu'une simple enceinte de murailles, qui servoit de chemise à un foible rempart, où il y avoit quantité d'Arbres: Mais pendant la Guerre, on y a fait de bons Bastions & de grands dehors, qui se flanquent avantageusement: Cependant tous ces Travaux n'en feront jamais une bonne Place, à cause qu'elle est commandée, & que les avantages de l'Art sont surmontez par les defauts de la Nature:



Brüssel

Fig. LXXXIII.









## CHAPITRE XX.

*De la Lorraine. De la Ville de Nancy, &c.*

---

*De la Lorraine.*

**C**E Païs faisoit anciennement partie de la *Gallia Belgica*, où estoient les Peuples *Mediomatrices*, *Leuci*, &c. ensuite elle a fait une partie du Royaume d'Austrasie.

Il est borné au Septentrion par le Duché de Luxembourg, & par l'Ar-

*Bristii Geog*  
*part. 2. L. 6.*  
*c. 7. p. 367.*  
*T. 1. & part.*  
*1. L. 2. c. 10.*  
*p. 75. Tom. 2.*

*Golmitzii*  
*Geog. L. 2.*  
*c. 4. p. 138.*  
*6. 140.*

l'Archevesché & Elektorat de Treves ; à l'Orient par le Palatinat du Rhin, & par l'Alsace; au Midy par la Franche-Comté; & à l'Occident par la Champagne.

Ses principales Montagnes sont à l'Orient & au Midy les Monts de Vauge.

Ses principales Rivieres sont,

La Meuse,

La Moselle,

Et la Sare : Elles en reçoivent dans leurs lits, beaucoup de moindres.

La Lorraine se divise en plusieurs Pais particuliers, leurs noms sont,

L'Evesché de Verdun & celui de Mets,

Le Pais Messin,

Le Duché de Lorraine,

Le Comté de Salm,

L'Evesché de Toul,

Le Barrois ou Duché de Bar, &c.

Depuis que le Roy de France a fait diverses Conquestes dans la Lorraine, & Pais adjacents, l'on y a établi des Gouvernemens generaux pour la Lorraine & le Barrois, & pour les Jurisdctions temporelles des trois Eveschez de Mets, Toul & Verdun.

L'Evesché de Verdun, qui a esté du Cercle du Haut Rhin, a sa Ville Capitale de son nom, située sur la Riviere de Meuse: Elle est divisée en trois parties, qui ont chacune beaucoup d'Habitans; cel'e qui porte le nom de Verdun, est la plus grande, & occupe une Colline: Les Eglises & les Convents y sont en grand nombre, & assez magnifiques. La Cathedrale est consacrée à Nostre-Dame: La Ville est commandée par une Citadelle élevée sur une hauteur. L'Evêque de Verdun, qui est Suffragant de l'Archevesché de Treves, se disoit Comte & Prince du S. Empire, & la Ville estoit libre & Imperiale. Le Verdunois a un Gouverneur; & la Ville de Verdun a un Gouverneur & un Lieutenant de Roy en son particulier: La Citadelle a aussi son Lieutenant de Roy.

L'Evesché de Metz, qui a esté du Cercle du Haut Rhin, a pour sa Ville considerable Mets, située dans une plaine, sur un des bras de la Moselle, & sur une petite Riviere appelée la Seille: La Ville est grande & fort peuplée; elle porte Titre d'Evesché qui est Suffragant de l'Archevesché de Treves: Son Eglise Cathedrale est dediée

a Saint







a Saint Estienne ; l'Evêque portoit le Titre de Prince du Saint Empire: Elle est honorée d'un Parlement , & deffenduë par une bonne Citadelle; elle a esté Ville Imperiale.

Le Pais & Evêsché de Metz a un Gouverneur & un Lieutenant general. La Ville & Citadelle de Metz a un Gouverneur particulier, & un Commandant , un Lieutenant de Roy dans la Ville , & un autre Lieutenant de Roy dans la Citadelle.


Le Duché de Lorraine a pour sa Ville Capitale Nancy , qui sera décrite dans la page suivante, sous le Gouvernement general de Lorraine & Barrois , dont nous parlerons cy-après : Il y a des Gouverneurs particuliers à Nancy, Longois, Sar-Louis, &c.

Le Comté de Salm a une petite Ville de mesme nom , située dans les Montagnes de Vauge, proche la source de la Riviere de Sare; elle est fortifiée d'un Château considerable.

L'Evêsché de Toul tire ce nom de sa Ville Capitale , située sur la Riviere de Mozelle, dans un Pais tres-fertile: Cette Ville estoit Imperiale; & l'Evêsché qui est Suffragant de l'Archevêsché de Treves, a esté du Cercle du Haut Rhin.

Le Barrois est un Duché qui a pour sa Ville Capitale Bar-le-Duc, située sur la petite Riviere d'Orne.

Les Villes ou Châteaux de Hombourg, Bich, Marfal, Phaltzbourg & Sarebourg, ont des Gouverneurs particuliers.





*De la Ville de Nancy, Capitale du Duché de Lorraine.*

Cette Ville qui est située dans une plaine proche le bord Occidental de la Rivière de Meurte, estoit le séjour des Ducs de Lorraine, avant que leurs liaisons avec les Ennemis de la France, eussent obligé le Roy Tres-Christien à s'assurer de tout le Païs.

Nancy est divisée en Ville-vieille & Ville-nouvelle.

La Ville-vieille est le plus petite, & regarde à l'Orient des Terres marécageuses, & à son Occident des hauteurs, dont la pente adoucie regne insensiblement jusqu'à ses murailles: Elle a beaucoup d'Habitans. Ses maisons sont assez belles, mais ses rues sont étroites, à l'exception de la grande: C'est dans cette partie de Nancy qu'est le Palais des Ducs de Lorraine: Sa figure approche de elle d'un quarré: Ses aïles forment des Portiques qui soutiennent de tres beaux Appartemens. On y voit un petit Arcenal, & quantité de Cabinets, où il y voit autrefois des Bustes, & des Peintures choisies, qui ont esté enlevées pendant les desordres de ces derniers temps. Outre ce petit Arcenal il y en a encore un grand, qui enferme beaucoup de munitions de Guerre, & une tres-belle Artillerie.

La Place publique de S. Epure est grande, & tire ce nom d'une Eglise consacrée à ce Saint, qui est la principale de Nancy: C'est sur son Clocher qu'on entretient toujours une sentinelle, qui par descoups de Cloches, dont le nombre est concerté, donne avis à la garnison, des Troupes qui paroissent à la Campagne, distingue celles de Cavalerie & d'Infanterie, & marque vers quelle Porte elles se presentent. L'Eglise des Peres de S. François, est remarquable pour les Tombeaux des Ducs de Lorraine. Outre la Place de Saint Epure, il y a celle des Dames Preschereffes ou Dominicaines, qui sont des Religieuses dont le Convent est sur une des aïles de cette Place.

La Nouvelle Ville est plus grande que l'autre, & mieux bâtie, mais il y a beaucoup moins de beau monde, & moins de richesses: Elles ne sont séparées l'une de l'autre que par un Fossé, avec quelques Ouvrages de Guerre. Les deux Villes n'ont que quatre Portes, à sçavoir, de Nôtre-Dame, de S. Jean, de S. Georges, & de S. Nicolas. Dans cette Ville neuve il y a la Maison & le College des RR. PP. Jesuites, & les Convents des Capucins, des Minimes, &c. Il y a une assez grande Place, où est la Maison de Ville, & le Palais où l'on plaide.

Autrefois les deux Villes n'avoient qu'une commune enceinte de Fortifications, qui regnoient tout autour, & qui en faisoient une des meilleures Places de l'Europe. Le Roy Tres-Christien les a ruinées & rétablies, & l'on remet sur pied les autres ouvrages de Guerre:

CHA-

Nancy.

Fig. LXXXV.









## CHAPITRE XXI.

*De l'Origine des Bourguignons. Du Royaume de Bourgogne sous la race des Rois Bourguignons. Du Royaume de Bourgogne sous la premiere race des Rois de France. Du Royaume de Bourgogne sous la seconde race des Rois de France. Du Royaume de Bourgogne sous la troisieme race des Rois de France. De la Ville de Besançon &c.*

### *De l'origine des Bourguignons.*

**L**Es Bourguignons qui habitoient la partie Septentrionale & Orientale de la Germanie , que l'on nomme maintenant grande Pologne , faisoient partie des Peuples *Vandales*. Sous le Regne des Empereurs Auguste & Tibere , ils vinrent établir proche des *Allemans* , dans le Pais qu'on nomme aujourd'huy le Palatinat du Rhin. Mais l'an 408. le dernier jour du mois de Decembre, ils quitterent ce séjour, & passerent le Rhin, sous la conduite de leur Roy *Gaudisele*, & se répandirent en divers Pais de la Gaule, où ils jetterent les fondemens de leur Royaume.

*André du  
Chefne Hist.  
des Rois,  
Ducs &  
Comtes de  
Bourgogne,  
L. 1. chap. 1.  
&c.*

### Du Royaume de Bourgogne sous la race des Rois Bourguignons.

**L**E Roy *Gundicaire*, marchant sur les traces de *Gaudisèle*, fut le premier, qui après plusieurs Combats & victoires remportées sur ses Voisins, principalement sur les *Alobrages*, donna le nom de Royaume de Bourgogne aux Païs conquis par la force de ses Armes.

Les principaux Païs de ce Royaume, étoient ce que l'on nomme maintenant la Franché-Comté, les Suisses, la Savoye, le Dauphiné, le Duché de Bourgogne, &c.

La Ville de Vienne étoit la Capitale de ce Royaume.

Ce Royaume prit fin en l'année 527. lorsque Godomar VI. Roy de Bourgogne, fut tué près de la Ville d'Autun, par les Fils de Clovis, appelez Childebert & Clotaire, freres de Chlodomire, qui avoit esté tué en faisant la guerre à Godomar; D'autres disent que Godomar, après la Bataille, se sauva en Espagne, de là en Afrique, où il acheva le reste de ses jours; quoyqu'il en soit, après sa déroute, son Royaume fut uni à la Monarchie Françoisé.

### Du Royaume de Bourgogne sous la premier Race des Rois de France.

**A**près la fuite, ou la mort de *Godomar*, dernier Roy de la race des Rois Bourguignons, les freres de *Chlodomire* partagerent son Royaume de Bourgogne entr'eux. Clotaire qui survéquit à tous ses freres, & même à ses neveux, étant devenu seul Roy de toute la Monarchie Françoisé, eut aussi tout le Royaume de Bourgogne, dans l'étendue que nous venons de spécifier.

Après la mort de Clotaire ses quatre fils, *Cherebert*, *Gontran*, *Sigebert* & *Chilperic*, ayant partagé toute la Monarchie Françoisé entr'eux, Gontran eut pour sa part le Royaume d'Orleans, dans lequel étoit compris tout le Royaume de Bourgogne; & ce Roy établit pour la Capitale de son Estat, la Ville de Chalon sur Saone.

Ces quatre Rois que nous venons de nommer étant morts, Clotaire le Grand, second du nom, fils de Chilperic, & neveu de Gontran, réunit en un seul corps, toutes les parties demembrées de la Monarchie Françoisé, en y joignant toute la Bourgogne, ce qui arriva en 618.

Depuis ce temps-là la Bourgogne entra dans le partage de quelques Rois de cette race.

Childeric III. dit le Faineant, dernier Roy de la premiere Race des Rois de France, étoit aussi de toute la Bourgogne, quand il fut dépossédé de la Monarchie Françoisé par Pepin le Bref,


*Du*

Das Königreich Burgund unter den burgundischen Königen, und dem Ersten Geschlecht  
der Könige von Frankreich. *Fig. LXXXVI.*













*Du Royaume de Bourgogne sous la seconde race des Rois de France.*

Tout le Royaume de Bourgogne demeura uni à tout le Corps de la Monarchie Françoisse , sous le Regne de Pepin le Bref, de Charlemagne , & de Louis le Debonnaire ; mais après la mort de Louis , ses quatre fils ayant partagé sa succession , Lothaire dans sa portion , outre plusieurs Estats , & la qualité d'Empereur , eut le Royaume de Province , & la partie du Royaume de Bourgogne , nommée Trans-juranne.

Charles, second fils de Lothaire, dans le partage de la succession de son Pere avec ses Freres, eut pour sa part la Bourgogne Trans-juranne, la Province.

Il est bon d'avertir icy que les Historiens de ces temps-là partageoient la Bourgogne en *Trans-juranne* & en *Cis juranne*: Que la Trans-juranne, au respect de la Ville de Paris , contenoit presque tous les Païs que l'on nomme la Suisse, particulièrement ce qui en est au deçà de la Riviere de Ruff , le Païs de Valais , la Savoye, & quelque chose du Dauphiné. La Cis-juranne comprenoit ce que nous appellons aujourd'huy la France-Comté , & le Duché de Bourgogne. Cette Cis-juranne a esté , & est encore aujourd'huy partagée en Haute ou Supérieure , & en Basse ou Inferieure : La Haute est la Franche-Comté , & la Basse est le Duché de Bourgogne. Il est toutefois à remarquer que les Rois qui ont possédé le Royaume de la Bourgogne Trans-juranne , avoient aussi la Franche-Comté , quoyqu'elle fût de la Cis-juranne, cela supposé.

Charles le Chauve , dernier des enfans de Louis le Debonnaire , ayant eu pour son partage plusieurs Estats , eut aussi cette partie de Bourgogne Cis-juranne, que l'on appelle Inferieure , qui prit bien-tôt après le Titre de Duché. Ce même Roy , après le mort de Charles son neveu, cy-dessus mentionné, s'empara de son Estat.

Quelques Historiens disent que Charles le Chauve institua Bozon Roy de Provence.

Ce Royaume de Provence comprenoit toute la Provence , & une bonne partie du Dauphiné , &c. & faisoit partie du Royaume de Bourgogne.

D'autres Historiens disent que ce Bozon ne fut institué Roy qu'en l'année 879. par l'Assemblée de vingt-trois Prelats, Archevêques &

Evêques qui tinrent un Concile à *Mantale* , proche de Vienne en Dauphiné , ce qui a donné lieu à quelques-uns de conjecturer que le Royaume de Bozon s'étendoit dans les Diocèses de ces Prelats , & même jusqu'à la Ville de Lyon, dont l'Archevêque le sacra.

Ce Royaume prit aussi le nom de Royaume de Arles, à cause que la Ville d'Arles en estoit la plus considerable , quoyqu'elle ne fût pas le séjour de ses Rois.

En 884. Charles le Gras, fils de Louis le Germanique , & petit fils de Louis le Debonnaire, ayant esté reconnu Roy par les François Occidentaux, réunit en un seul Corps, toutes les parties de la Monarchie Françoisé, qui avoient esté possédées par le Charlemagne : Il posséda aussi toute la Bourgogne; mais ce Prince ayant esté privé de l'Empire par les Allemands , & de la France par les François en 888. les François élurent pour Roy de France, Eude, en une Assemblée des Grands du Royaume, tenuë à Compiègne & presque en même temps Raoul ou Rodolphe se fit couronner Roy de Bourgogne Trans-juranne , à Saint Maurice en Valais.

Ce Royaume de Bourgogne Trans-juranne, comprenoit la Suisse, le Valais, la Savoye, &c.

En l'année 890. Louis , fils de Bozon , fut élu Roy de Provence ou d'Arles, en un Concile tenu à Valence en Dauphiné.

Ce Royaume d'Arles comprenoit la Provence, le Dauphiné , le Lyonnais, & l'on croit que la Franche-Comté en faisoit partie.

Vers les années 933. ou 934. Raoul ou Rodolphe II. du nom, & second Roy de la Bourgogne Trans-juranne, fils de Raoul I. joignit en sa personne les Royaumes de Provence & de Trans-juranne ; & ces deux Royaumes unis ensemble , porterent ensuite le nom de grand Royaume d'Arles, ou simplement le nom de Royaume de Bourgogne Trans-juranne; Ils eurent aussi depuis le nom de Royaume de Vienne, parce que la Ville de Vienne en devint la Capitale. Quelques temps après l'Empereur Henry I. luy ayant donné une grande partie de la Sueve, qui estoit auparavant nommée Allemagne , pour avoir de luy la Sainte Lance , dont le Comte Sanfon luy avoit fait present , il prit aussi le Titre de Roy d'Allemagne.

Sous le mot de Sueve ou d'Allemagne , les Historiens comprennent toute la Suabe, le País des Grisons, & une partie de la Suisse.

Conrard, fils de Rodolphe, succéda à son pere en tous ses Estats, & il regnoit lorsque Hugues Capet fut élu Roy de France , en l'année 987. Conrard n'estant mort qu'en l'année 994.

A l'égard de cette partie de Bourgogne Cis-juranne , que nous  
avons

avons appelée Inferieure , il est à remarquer que depuis Charles le Chauve , elle a toujours esté jointe au Royaume des François Occidentaux , qui depuis a porté simplement le nom de Royaume de France ; & mesme du temps de Louis de Debonnaire , elle commença d'estre gouvernée par un Duc , car on lit dans l'Histoire , que Hugues , fils naturel de Charlemagne , porta le Titre de Duc de Bourgogne : Mais il est à remarquer que dans ces temps-là , & même beaucoup de temps après , les Duchez & les Comtez n'estoient pas hereditaires , & n'estoient proprement que des Gouvernemens.

Ce Duché a eu de temps en temps de Ducs , que les Rois de France de cette seconde race établissoient , & qui pour la plûpart , furent les Ancêtres de Hugues Capet.

---

*De la Bourgogne sous la troisième Race des Rois  
de France.*

---

EN l'année 987. Hugues Capet étant parvenu à la Couronne de France , Conrard regnoit dans les Estats que nous avons spécifiés en parlant de son pere & de luy.

Son fils Rodolphe III. du nom , luy succeda : Ce Prince n'ayant point d'enfans , envoya sa Couronne , & les autres Ornaments Royaux , à l'Empereur Conrard le Salique ; puis étant mort en l'année 1032. tous ses Estats passerent aux Empereurs d'Allemagne , ausquels ils ont demeuré pres de deux Siecles.

Mais dans la suite des temps , ces Empereurs trop éloignez ou trop occupez chez eux , ne pouvant faire executer les ordres necessaires pour tenir les Peuples dans l'obeïssance , il s'y forma plusieurs differentes dominations , comme celles des Comtes de Provence & de Forcalquier , de Dauphins de Viennois , des Comtes de Maurienne ou de Savoye , des Comtes de Bourgogne , & des Ducs de Zæringen : Ces derniers se rendirent Maistres d'une partie de la Suisse , & entr'autres de la Ville de Zurich.

Depuis ces Revolutions le nom de Bourgogne est seulement demeuré au Comté & au Duché de Bourgogne.

A l'égard du Comté de Bourgogne , que l'on appelle vulgairement Franche-Comté , il a esté soumis en divers temps , aux Maisons de Suaube & de Meranie , à Philippe le Long , Roy de  
Fran-



France , à la premiere Maison de Bourgogne Duché , à la Maison de Dampiere ou de Flandres , à la seconde Maison de Bourgogne-Duché , & enfin à celle d'Autriche , qui en est entrée en possession, aussi bien que des Provinces des Pais-bas , par le mariage de Maximilian, Archiduc d'Autriche , & de Marie de Bourgogne, fille & unique heritiere de Charles le Hardy , tué à la Bataille de Nancy, la veille des Rois de l'année 1477.

Ce Comté de Bourgogne ayant esté conquis pour la seconde fois par Louis le Grand , sur Charles II. Roy d'Espagne, il en est demeuré paisible possesseur, par le Traité de Nimegue, fait en l'année 1678.

La Capitale de ce Comté de Bourgogne , ou Franche-Comté, estoit autrefois la Ville de Dole; mais depuis qu'elle a esté unie à la France, celle de Besançon est devenuë la Capitale : Nous en parlerons cy-après.

Pour ce qui est du Duché de Bourgogne lorsque Hugues Capet vint à la Couronne, Henry son frere estoit Gouverneur de ce Duché, sous la qualité de Duc , mais Capet le luy donna en propre. Henry estant mort en l'année 1001, le Roy Robert , fils de Hugues Capet , s'en empara.


Henry I Roy de France, fils du Roy Robert , le donna en partage à Robert son frere puîné, l'an 1031. C'est ce Prince Robert , Duc de Bourgogne, qui a esté le Chef & Fondateur de la Famille des premiers Ducs de Bourgogne. De ce Robert sont sorties plusieurs Branches, comme les Rois de Portugal , quelques Dauphins de Viennois , &c. Cetté Famille a esté en possession du Duché de Bourgogne , jusqu'en l'année 1361. que mourut Philippes, surnommé de Rouvre , dernier Duc de cette Maison. Après la mort de ce Duc , le Roy Jean unit ce Duché à la Couronne ; mais en l'année 1362. ou 1363. le mesme Roy Jean donna ce Duché en Apanage à Philippes le Hardy son quatrième fils : C'est ce Philippes qui a esté le Chef de la dernière Maison Royale des Ducs de Bourgogne , sortie de la troisième Race de nos Rois: Sa posterité l'a tenu jusqu'en l'année 1477. que Charles le Hardy ayant esté tué devant Nancy , le Duché fut réuni à la Couronne par le Roy Louis XI. Ce Charles, outre qu'il étoit Duc & Comte de Bourgogne, étoit aussi Seigneur de la plupart des Provinces des Pais-bas, & de la Picardie , excepté ce qui compose aujourd'huy la Generalité d'Amiens & le Pais Reconquis.

La Capitale du Duché de Bourgogne, & le séjour des Ducs, étoit la Ville de Dijon, qui l'est encore aujourd'huy.



Bisantz.

Fig. LXXXVIII





*De la Ville de Besançon , Capitale de la Franche Comté.*

Quoyque cette Ville soit enclavée au milieu de la Franche-Comté, elle est demeurée Ville libre & Imperiale, jusqu'à l'année 1654. qu'en vertu de la Paix de Munster, l'Empereur Ferdinand III. la re-trancha de la Matricule de l'Empire, & la ceda aux Espagnols dans la Diette de Ratisbone, en échange de la Ville de Frankendal, qu'ils occupoient depuis 32. ans sur l'Electeur Palatin du Rhin.

Depuis les Guerres de 1667. elle a servy de residence, tantost aux Gouverneurs François, tantost aux Espagnols: Mais depuis que le Roy s'est rendu Maître du Comté en 1674. elle en est devenue la Capitale.

La Riviere du Doux qui y passe, luy donne la figure d'un Fer à Cheval, & en fait une Peninsule, dont l'Isthme est du côté de l'Orient, où est le Mont S. Estienne, dont le sommet est occupé par une Citadelle.

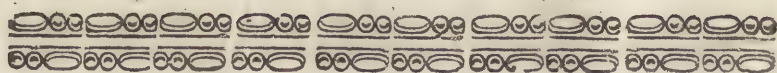
Elle est divisée en trois Villes, à sçavoir, la Haute, la Basse, & la Ville-neuve Sans y comprendre la grande Eglise, elle a huit Paroisses, douze Convents de l'un & de l'autre sexe, & cinq Hôpitaux.

Les deux principales rues sont celles qu'on appelle la grande Rue, & celle de S. Vincent: En general elles sont presque toutes larges, droites, & bordées de tres-belles Maisons, la plupart couvertes d'ardoise.

L'Eglise Archiepiscopale consacrée à S. Estienne, fut malheureusement consummée par une Bombe qu'y jetterent les Espagnols le 20. May 1674. dans le temps que le Roy en personne assiegeoit la Place. Les principales Eglises sont, N. Dame, S. Pierre, S. Jean le Grand, celle de l'Abbaye, de S. Paul, des Carmes, des Cordeliers, & des PP. Jesuites.

Les principales Places publiques sont celles de N. Dame, de S. Pierre, & la Place neuve. La Maison de Ville, située sur la Place de S. Pierre, est un Bâtiment remarquable par la beauté de son dessein, & la solidité de ses grosses pierres de taille. On voit dans son enceinte le Siege de la Justice, la Prison publique, les Greniers à Sel, & l'Arsenal. Le devant est embelly d'une Statuë en bronze de l'Empereur Charles-Quint.

Cette Ville fut prise le Roy en personne, pendant les rigueurs du froid de l'année 1668. Elle fut rendue aux Espagnols par le Traité de Paix fait à Aix la Chapelle; & comme ils declarerent la Guerre à Sa Majesté en 1673. le Roy la vint encore assieger en 1674. La Ville se rendit le 15. May, & la Citadelle le 22. du mesme mois: Cette Citadelle a la figure d'un quarré long.



DESCRIPTION  
DE  
L'UNIVERS.  
LIVRE SEPTIEME.  
DU CONTINENT  
MERIDIONAL AUSTRAL  
OU ANTARCTIQUE.

---

CHAPITRE PREMIER.

*Des Terres du Continent Meridional Austral ou  
Antarctique en general.*



Nous comprenons sous le nom des Terres Antarctiques, non seulement les Pais qui sont sous le Pole & le Cercle Antarctique; mais encore diverses Terres aux environs, & qui estant détachées & trop éloignées des autres parties de la Terre, ne se peuvent mieux mettre qu'avec ce que l'on appelle le *Continent Antarctique*, quoy que le dedans de ce Continent nous soit encore inconnu, aussi bien que la plupart de ses extremitéz.





CONTINENT MERIDIONAL  
AUSTRAL ou  
ANTARCTIQUE



das Mittägig Australisch oder under dem Suder  
Pol gelegene Veste Landt.

*Des Terres du Continent Meridional, Austral ou  
Antarctique en particulier.*

Nous rangerons sous le nom de ce Continent, tous les Païs & Isles que nous énonçons cy-après ; & dans cette vue les bornes de ce Continent sont, la Mer del Zur ou du Sud , l'Ocean ou Mer d'Ethiopie, l'Ocean ou Mer des Indes, &c.

Les noms de ses principaux Païs ou Isles sont,

La nouvelle Guinée, qui a à son Midy,

La Carpenterie, &c.

Les Isles de Salomon, qui ont à leur Midy,

La Terre de Quir,

La nouvelle Zelande, &c.

L'Isle de Horn, proche de laquelle sont,

L'Isle de Cocos,

L'Isle des Traistres, &c.

Le Détroit de Magellan,

La Terre de Feu,


La Terre des Estats,

La Terre Australe en particulier,

La Terre des Diemens,

La nouvelle Hollande, &c.





## CHAPITRE II.

*De la nouvelle Guinée, De la Carpenterie, &c.*

---

### *De la nouvelle Guinée.*

*Herrera de-  
script des  
Indes Occi-  
dentales. c. 27.  
pag 82. &c.*

**L**A Nouvelle Guinée fut découverte l'année 1527. par Alvaro de Saavedra, qui la nomma la nouvelle Guinée, parce qu'elle est presque l'Antipode de la Guinée d'Afrique; & qu'elles sont à peu près diametralement opposées, ce qui se connoît par la différence de leurs longitudes, & par l'égalité de leurs latitudes, qui sont de diverse denomination, l'une Septentrionale, l'autre Meridionale. On ajoute à cela que l'aspect de leurs costes, & la figure de leurs Caps, sont à peu près les mêmes.

Les Relations & les découvertes des Anglois, assurent que c'est une Isle: Quelques autres Nations soutiennent qu'elle fait une partie du Continent des Terres Australes.

On y a découvert les embouchures de quelques Rivières, dont les plus considérables sont celles des Vierges, de S. Augustin, &c.

Son principal Cap est celui que l'on nomme la *Punta Salida*, ou Pointe-salée.

Ses Havres, Ports ou Rades plus connus, sont,

Aquada, qui est à trente-cinq lieues vers l'Orient du Païs que l'on nomme *Première terre*.

Saint Jacques.

Saint André.

Saint Jérôme.

Saint Nicolas.

De la Nativité de Notre-Dame, &c.



das neue Guinea und die Kuste Carpentaria.

Fig: 2.





Les Terres y paroissent fertiles. Les naturels du Païs y ont le teint brun & bazané.

Les petites Isles des environs de la nouvelle Guinée, sont,

Los Crespos,

Buenapaz ou Bonne-paix,

Malegens,

Caymana,

Volcanes, &c.


*De la Terre des Papous.*

Al'Occident de la nouvelle Guinée, on trouve une Terre qui porte sa pointe jusque sous l'Equinoctial. On appelle les Habitans de cette Terre, *Papous* ou Papous : Leur valeur & fidélité est en telle estime, que plusieurs Princes des Isles voisines, en prennent à leur soldé.

Quelques-uns croient que cette Terre des Papous est attachée au Continent Antarctique; d'autres veulent que ce soit la même que celle que l'on nomme première Terre, dans la nouvelle Guinée; & quelques autres l'estiment séparée de toutes parts.

*De la Carpenterie.*

Un Capitaine Hollandois nommé Carpentier, a découvert vers le Midy de la Terre des Papous, une Coste qu'il a nommée de son nom Carpenterie.







## CHAPITRE III.

*Des Isles de Salomon. De la Terre de Quir;  
& de la nouvelle Zelande.*

### *Des Isles de Salomon.*

*Herrera  
Descrip. des  
Indes Occi-  
dent. chap.  
27. p. 83.  
&c.*

**C**Es Isles furent découvertes l'année 1567. par Alvaro de Mendoza.

On leur a donné le nom de Salomon, dans l'esperance d'y trouver avant d'or que ce Roy de Judée en consumma à la construction du Temple de Jerusalem. Par un privilege tout particulier, elle portent aussi les noms d'Isles du Ponent, parce qu'elles sont à l'Occident du Perou, dont elles sont éloignées de 800. lieues.

Leur situation est à l'Orient de la nouvelle Guinée, & mesme on croit qu'il y en a quelques-unes qui sont jointes à cette nouvelle Guinée, & qui ne sont qu'une mesme Isle ou Continent.

Le nombre de ces Isles est fort grand, mais les plus considerables sont celles de,

Nombre de Dios,  
Malaita,  
Atrequada,  
Les trois Maries,  
Santiago ou Saint Jacques,  
S. Xltioval ou Saint Christophle,  
S. Ana ou Sainte Anne,  
S. Catalina ou Sainte Catherine,  
Guadalcanal,  
Saint Nicolas ou Saint Marc,  
Arracifes,  
Sainte Isabelle, &c.

L'Isle

die Inseln Salomonis. Fig. 3







L'Isle d'Isabelle, qui a plus de cent cinquante lieues en longueur, & dix-huit en largeur, a un fort bon Port, que l'on nomme *de la Estrella*, ou de l'Estoille, parce qu'il forme cinq enfoncemens dans les Terres, qui ressemblent à la figure d'une Estoille.

L'Air de toutes ces Isles est d'une température assez douce : La plupart ont de bons pâturages qui nourrissent quantité de Troupeaux. Celles qu'on presume ne former qu'un mesme Continent avec la nouvelle Guinée, ont des Pourceaux & des Poulets : On y trouve des personnes de plusieurs teints differents, de noirs, de blancs, de bazannez, & d'autres qui tirent sur le rouge, d'où l'on conclut qu'ils sont originaires de diverses Nations.

#### *De la Terre de Quir.*

Au Midy des Isles de Salomon, les Geographes ont accoustumé de représenter sur leurs cartes, plusieurs Terres, dont les principales sont celles de Quir, du S. Esprit, de la nouvelle Zelande, &c.

La Terre de Quir fut découverte en 1606. sous les auspices de Philippes III. Roy d'Espagne, par le Capitaine *Petro Fernandez Quir*, Portugais, d'autres le font Espagnol, qui luy imposa son nom.


Proche de cette Terre est celle que quelques-uns appellent du Saint Esprit ; elle fut aussi découverte par le même Capitaine. Ce Pilote dit que le longueur de cette Terre égale celle de toute l'Europe, de la petite Asie, jusqu'à la Mer Caspienne, &c. Et que les Pais qu'il a découvert sont tous assis dans la Zone Torride ; & qu'une partie mesme s'estend jusqu'à la ligne Equinoctiale : Mais comme d'autres Pilotes n'ont pas rencontré ces vastes Terres, quelques Escrivains modernes n'ont pas fait difficulté dans leurs Ouvrages, de placer une partie de ces Pais dans les Regions qu'ils estiment imaginaires.

*Baudrand  
de Region  
fictitia.*

#### *De la nouvelle Zelande.*

La nouvelle Zelande fut découverte en 1654. On ignore si c'est une Isle, ou si elle fait partie du Continent Austral. Les Pilotes qui l'ont nommée, ont remarqué que sa Côte s'estendoit du Nord au Sud : Quelques-uns estiment que cette Zelande n'est qu'une partie des grandes Contrées, que Pedro-Fernandez Quir découvrit dans le temps qu'il fit la découverte de celles qui portent son nom.

*Carte du  
Monde.  
Terres Aus-  
trales, im-  
primée chez  
Claude Cra-  
moisy 1663.*



## CHAPITRE IV.

*Des Isles d'Horn , de Cocos , des Traîtres , &c.*

*De l'Isle d'Horn.*

*Herrera cy-  
deuant cité  
pag. 155.  
&c.*

Cette Isle fut découverte en 1616. par le President le Maire ; il luy donna le nom d'Horn , en memoire de la Ville de ce nom qui est en Nord-Hollande.

Le terroir de cette Isle , proche des Costes , est sablonneux ; dans l'enfoncement du Pais il est montagneux & gras : Les Sources d'eaux vives y sont communes , & l'eau en est tres-bonne : Les Arbres de Cocos y viennent à merveille, principalement le long de ses Rivages, & dans ses Valons. Les pluies y sont frequentes.

Les Insulaires ont le teint jaune ; il y en a quelques-uns qui tirent sur le noir : Ils sont grands, robustes, & tres-bons nageurs : Ils se plaisent à porter de longues chevelures, qu'ils entretiennent avec soin, en les nattant , ou en les liant de plusieurs manieres fort ingenieuses ; aussi ont-ils beaucoup d'adresse dans tout ce qu'ils entreprennent : Ils bâtissent leurs Maisons ou Cabanes à peu près de la maniere que nous construisons nos Glacieres, leur donnant huit ou neuf pieds de diamètre, sur dix ou douze de hauteur ; & font leurs portes si basses , que pour y entrer on est obligé de se baïsser. Leurs conversations sont longues , & leurs ceremonies fort ennuyeuses : Ils se saluent en baïssant la tête jusqu'aux genoux ; & ceux de qualité affectent de se prosterner jusque contre terre. Quand ils veulent deliberer sur quelque entreprise ou matiere generale, ils s'assemblent sous leur *Belay*, qui est un Bâtiment fait à peu près comme une de nos Halles couvertes : Leurs sieges consistent en un morceau de natte jetté sur la terre ; Leur plus grande nourriture est du Porc , des Cocos, & des Racines d'Accona, dont ils font leur principale boisson : Les femmes y sont laides, & extrêmement impudiques.

Ces Peuples vivent comme en commun, & tout ce qui semble faire leur richesse, consiste en Porcou en Cocos.

Leurs




die Insel Horn

Fig. 4.









die Insel Cocos.

Fig. 5.





Leurs Armes sont les Zagaies ou le bâton, & ils ont toujours guerre contre leurs Voisins.

Ils ne donnent aucune marque de respect touchant la Divinité ; Ils ont un Roy qu'ils nomment *Herico*. Pour estre distingué de ses Sujets , il une Couronne faite de Plumes blanches , ainsi que le *Touffy* des Peuples de l'Amerique. Pour rendre cette Couronne plus magnifique, ils l'embellissent par le bas , de petites plumes rouges & vertes, qu'ils tirent de leurs Perroquets & Pigeons.

Le Roy de cette Isle relève d'un autre que l'on nomme *Orankoy*, qui est comme l'Empereur de plusieurs Isles voisines où il fait sa résidence.

### De l'Isle de Cocos.

Cette Isle qui paroît de loin comme une Montagne faite en pain de sucre , fut découverte en 1616. par le President Jacques le Maire.

Les Hollandois imposèrent le nom de Cocos à cette Isle , pour la grande quantité de Palmiers ou Cocos qu'ils y trouverent.

Ses Habitans sont robustes & bien faits , hardis & grands Larrons. Ils nagent parfaitement bien ; & vont nus , à l'exception de ce que la pudeur veut que l'on cache.

Ils ont un Roy qu'ils appellent *Latow*. Il va nud comme ses Sujets ; & on ne le discerne que par les honneurs qu'ils lui portent.

### De l'Isle des Traîtres.

Cette Isle que l'on appelle aussi *Veraders Eyland* , fut découverte dans le même temps , & par les mêmes qui découvrirent celle de Cocos ; ils lui donnerent le nom d'Isle des Traîtres , à cause que ses Habitans , sous feinte de vouloir trafiquer avec les Hollandois, les avoient voulu surprendre dans leur Vaisseau , en leur livrant un assaut où ils estoient plus de mille ; mais l'Artillerie du Vaisseau , & la bravoure des Hollandois, obligerent ces Insulaires à se retirer au plus vite.

Cette Isle est abondante en Cocos & Racines , que ceux du Païs nomment *Ubes*. Les Peuples y sont gouvernez par un Roy.

Aux environs de ces Isles sont celles de Honden ou Desventurada, Gonder, Grond, Waterland, Uliengen, Verrader, Gop de Hope-Horne, &c. Toutes ces petites Isles sont peu connues.

*Navigation  
Australe de  
Jacques le  
Maire pag.  
140.  
Davity de  
l'Amerique  
pag. 193.*

## CHAPITRE V.

Du Détroit de Magellan. Du la Terre de Feu.  
De la Terre des Estats, &c.

## Du Détroit de Magellan.

Davit de  
l'Ame. ique  
p. 153.

**L**A découverte s'en fit au nom du Roy d'Espagne en l'année 1520. par *Ferdinan Magallanes*, Portugais, que nous nommons d'ordinaire *Magellan*. Ce Capitaine ayant reçu l'année 1519. quelques mécontentemens du Roy de Portugal, sur sa Charge de Capitaine General des Galeres d'Afrique, quitta le service de son Prince, & s'estant présenté au Roy d'Espagne, il obtint le commandement de cinq gros Vaisseaux destinez à faire de nouvelles découvertes dans l'Amerique Meridionale: Il fit voile pour ce sujet le 10. Aoust de l'année 1519. de la Ville Cadix, & arriva le 17. Février de l'année 1520. à l'embouchure de la Riviere de la Plata; d'où continuant à faire route vers le Sud, le long de la Coste, il évita plusieurs dangers sur les bas-fonds & bancs qui s'y rencontrent, & vint jusqu'à la latitude Meridionale de 54. degrez: Ce fut là qu'il découvrit ce Détroit celebre qui fait la communication de la Mer du Nord, avec celle du Sud; il le nomma de son nom, & le donna aussi à la Mer des environs, & aux Terres qui font la partie Meridionale de l'Amerique, comme nous le dirons cy-après.

Il remarqua particulièrement que l'entrée de ce Détroit étoit facile; que sa longueur pouvoit estre de 133. de nos lieuës; que son plus étroit pouvoit avoir environ une lieuë de large; que sa profondeur étoit en de certains endroits, hors la portée de la sonde, & en d'autres, qu'il n'y avoit que douze ou quinze brasses de fonds: Que les vagues de la Mer du Nord y couloient jusqu'à environ 30. lieuës vers la sortie du Détroit, où l'on trouve les eaux de la Mer del Zur, entre des Rochers & plusieurs Montagnes fort hautes, dont le sommet est tout couvert de neiges; & que ces Rochers faisoient la sortie de ce Détroit difficile, ou son entrée du côté de la Mer del Zur fort dangereuse.

## De la Terre de Feu.

La partie des Terres qui sont au Midy de ce Détroit, a esté appellée *Tierra de la Fuego*, Terre de Feu, parce que de jour *Magellan* vit qu'il en sortoit de grandes fumées, & de nuit beaucoup de flâmes.




die Meeres Enge Magellan. Fig. 6

*Fig: 6.*







*De la Terre des Estats.*

Les Geographes ne s'accordent pas sur la situation de cette Terre, que nous avons représentée dans la page précédente ; car les uns en font une Isle , & les autres veulent qu'elle fasse une partie du Con- Herrera  
Descr. des  
Indes Occid.  
pag. 107. tinent des Terres Australes ; de sorte qu'il est , ce me semble , à propos de rapporter icy ce que les Hollandois en ont publié, afin que l'on en juge plus sérieusement.

L'année 1615. Jacques le Maire, natif d'Amsterdam , Chef, Conducteur & President des deux Navires , Concorde & Horne , partit du Texel le 14. de Juin , à dessein de faire quelque découverte au Sud du Détroit de Magellan : Après avoir essuyé de rudes tempêtes, il reconnut le 18. Janvier de l'année 1616. les Isles de *Sebald*, de *Weers*, qui sont éloignées de cinquante lieues ou environ du Détroit de Magellan. Le 24. du mesme mois en continuant sa route, il reconnut de grand matin, des Terres qui estoient devant luy , & qui luy paroissoient estre des Isles fort hautes , & couvertes de neige. Côttoyant leurs côtes il trouva un Canal ou Détroit, par où l'eau, qui venoit du côté du Midy , passoit avec une si grande violence , que leurs vagues mouilloient les Voiles de son Vaisseau. Le 25. du matin il resolut d'entrer dans ce passage , & pour le mieux reconnoître il ordonna que l'on jette la sonde en Mer , & l'on trouva que la fond de ce Détroit estoit plein de coquillages & de petites pierres : Ce passage ayant esté heureusement franchi , il se trouva dans une vaste Mer ; où la hauteur se trouva de 55. degrez de latitude Meridionale : Ce fut-là qu'il tint Conseil avec ses gens , pour remercier Dieu de leur avoir accordé en partie ce qu'ils cherchoient il y avoit long-temps. Dans ce Conseil il fut resolu d'un commun accord , qu'on nommeroit le Pais le plus Occidental de Détroit, Maurice de Nassau , & la Terre Orientale , le Pais des Estats : Ensuite l'ordre ayant esté donné de pousser route plus avant dans cette Mer du Sud, nonobstant la rapidité de ses flots, qui venoient comme se precipiter par le Détroit dans la Mer du Nord ; Ils trouverent dans cette Mer, comme dans celle du Nord , une si grande quantité de Pinguins, Robbes de Mer, Baleines, & autres poissons, qu'ils furent obligez plusieurs fois de faire des bordées , pour avoir moyen de les éviter. Dans tous ces reviremens ils remarquerent que la Terre des Estats leur sembloit couverte de verdure , & celle de Maurice de neige , & fort basse du côté du Septentrion , & montagnueuse vers ce-

luy du Midy : Ceux qui prirent hauteur le 25. Janvier, de l'année susdite, dirent qu'ils estoient à la hauteur de 55. degrez 36. minutes; & remarquerent que la Terre des Estats s'étendoit en longueur à perte de veüe de l'Occident, entre l'Orient & le Midy, & que sa longueur estoit, en s'élargissant vers l'Occident, aussi à perte de veüe. Le 27. 28. & 29. ils furent tourmentez de tempêtes, & souffrirent des froidures excessives : Toutefois ils reconnurent plusieurs Terres qui leur sembloient estre des Isles ; les plus apparentes n'estoient éloignées les unes des autres qu'environ de deux lieuës, & leur donnerent le nom de *Barnevelle* : La latitude y estoit de 57. degrez 30. minutes. Aux environs de ces Isles les flots estoient si violens, & si contraint à la navigation proposée toujours vers le Sud, que le Pilote fut contraint de se laisser emporter au gré du vent du côté de l'Occident, où la hauteur ayant esté prise, on se trouva à 57. degrez 48. minutes ; & l'on aperceut vers la droite un Pais haut & blanc de neige, & deux hautes Montagnes, ce qui fit juger au President que c'estoit la fin de la Terre à qui l'on avoit donné le nom de Maurice de Nassau ; & pour faire honneur à la Ville d'Horn, il nomma la partie la plus avancée vers la Mer, le Cap d'Horn. Ils l'éviterent tant qu'ils purent jusqu'au lendemain 30. qu'ils se trouverent à 57. degrez 30. minutes de latitude, dans une Mer où les ondes n'étoient plus si violentes. Le 31. & dernier dudit mois de Janvier, un vent les porta avec si grande violence vers la partie Meridionale, qu'ils perdirent de veüe le Cap d'Horn : La hauteur qu'ils y prirent se trouva de 57. degrez 50. minutes, qui est la plus grande que l'on ait encore remarquée du côté du Midy : Depuis ce jour ils navigerent presque toujours par un gros temps, en faisant diverses bordées pour gagner la Mer du Sud, & l'entrée du Détroit de Magellan, du côté de Chili. Ils y arriverent enfin le 12. Février, & ayant reconnu l'entrée de ce Détroit, ils eurent une preuve certaine que la Terre de l'Fuego estoit une Isle, ayant tourné tout à l'entour de sa partie Meridionale. Tous ceux qui avoient accompagné le President le Maire jusqu'en cet endroit, crurent qu'ils ne pouvoient mieux reconnoître tous ses soins & peines, qu'en protestant tous d'un commun accord, que le passage entre les Pais de Maurice, & des Estats, seroit nommé le Passage de le Maire, afin que la gloire luy en demeurât pour toujours : Depuis ce lieu ils navigerent toujours vers l'Occident, sous une petite latitude, pour gagner les Isles Molucques, & de là leur Pais.

A l'Orient de la Terre des Estats, & fort proche du Détroit de le Maire, est le passage de Brouvers, découvert en 1643.



*Des Terres Australes en particulier.*

**I**L y a eu quelques Geographes qui ont dessiné sur leur Globes & Mappedes, un trait vers la partie Meridionale de nostre Continent, pour marquer les côtes de quelques Terres qu'ils appellent Australes ou inconnues. On croit que c'est dans la partie Orientale de ces Terres, que le Capitaine *Gonniville*, qui estoit party de la Ville de Honfleur en Normandie, fut jetté par la violence des vents, environ l'an 1503. lorsqu'il tenoit route pour les Indes Orientales.

*Terre Australe Meridionale, imprimée à Paris en 1663:*

Ce Capitaine après avoir séjourné quelque temps dans ces Terres, & fait une exacte remarque sur la qualité du terrain, & sur les mœurs des Habitans, prit resolution de s'en retourner en Normandie, & pour autoriser sa découverte, emmena avec luy un des fils du Roy où il avoit mis pied à terre; mais par malheur ce Capitaine, & tous ceux de son équipage, tomberent entre les mains d'un Corsaire Anglois, à la veüe de l'Isle de Jersey, proche des côtes de Normandie, où ils rendirent leurs plaintes au Siege de l'Amirauté, & les accompagnerent d'une Declaration de leur Voyage, dattée du 19. Juillet 1505.


Cette declaration porte entre plusieurs particularitez, que ce País qu'elle nomme les *Indes Meridionales*, est fertile; qu'il s'y trouve plusieurs Racines pour faire de tres-belles teintures, inconnues en Europe, qu'il y a force bêtes, oyseaux, poisses, & autres choses singulieres: Que le País est mediocrement peuplé; que les Peuples y sont départis par habitations de quarante à quatre-vingt Cabanes: En un mot que les Habitans y sont dociles & de bonne complexion, aimant le repos, & fort peu le travail.

Les Habitans y vont à demy-nuds, principalement les jeunes gens: Ils portent des manteaux de nates fort fines, ou de plumages: Quelques-uns les attachent en maniere de tabliers, ceints par dessus les hanches. Les hommes les font descendre jusqu'aux genoux, & les femmes jusqu'au milieu des jambes.

Leurs Armes sont l'Arc & les flèches. Chaque Canton a son Roy, à qui ces Peuples portent grand respect.

*De la nouvelle Hollande.*

La nouvelle Hollande est une découverte que les Hollandois firent en 1644. au Midy des Isles Molucques; quelques-uns la divisent en País de Concorde, de Pierre-Nuits, &c. le dedans de ce País est encore inconnu aux Peuples d'Europe.



DESCRIPTION  
DE  
L'UNIVERS.  
LIVRE HUITIEME.  
DE L'AMERIQUE  
SEPTENTRIONALE.

---

CHAPITRE PREMIER.

*De la découverte, des Noms, & de la division de  
l'Amerique en general.*

Voyez &  
Madin des  
Indes Occi-  
dent. pag. 2.  
Davuty de  
l'Amerique.  
p. 1. &c.



L'est évident, par les préjuges qui se tirent des Ecrits de Platon & de Diodore, que les Anciens ont eu quelque confuse connoissance de ce Continent: Mais *Christophe Colomb* a esté le premier qui s'en est éclaircy en cette maniere.

Cét illustre Pilote estoit natif d'un petit Village appellé *Arbisola*, près de la Ville de Savone, dans cette partie de la Riviere de Gennes, que l'on appelle la Riviere du Ponant. Ayant quitté l'Italie, il vint s'établir dans l'Isle de Madere, qui est une Isle située au Septentrion des Canaries, & s'appliqua à faire des Cartes Marines pour les Pilotes qui navigeoient sur les Costes d'Afrique, en ce temps-là fort peu connus. Il observa à Madere qu'il y regnoit des vents d'Oüest tres-frequens, ce qui luy fit conjecturer qu'ils venoient


noient de quelques Terres Occidentales encore inconnuës. Pendant qu'il y faisoit des reflexions un Vaisseau Biscayen , battu de l'orage, relascha à Madere; & Colomb ayant esté voir le Pilote , apprit de luy que son Bâtiment avoit esté porté par le gros temps , sur des Costes tres-éloignées , sur la route de l'Oüest ; & qu'ayant fait inutilement force de Voile pour y aborder , un vent de Terre l'avoit obligé à prendre le large , jusqu'à ce que le manque de vivres , les maladies de l'équipage , & les coups de vents , ayant interrompu sa route, l'avoient forcé à donner fonds à Madere. Ces avis qui precederent fort peu la mort de ce Capitaine , & celle du reste des gens de son équipage , confirmerent les conjectures de Colomb : Il se mit en tête le dessein de cette grande découverte , & écrivit au Senat de Genes, luy proposant de la faire sous ses Ordres , & demandant un secours de Vaisseaux , pour mettre les Gennois en possession de ces nouvelles Terres , & des Thresors qu'elles renfermoient. Sa proposition fut traitée de chimerique , & rejetée ; & comme il vit le Roy de Portugal attaché à la Guerre d'Afrique , & celui d'Espagne à la Guerre de Grenade, il envoya son frere Barthelemy Colomb , à Henry VII. Roy d'Angleterre, qui ne l'écouta point. Colomb ne se rebutta pas, & passa luy-mesme auprès d'Alphonse, Roy de Portugal, qui l'ayant fait conférer avec deux Cosmographes, l'un appelé Cardiglio, Evêque de Visco , & l'autre nommé Roderic , le congedia sur le mépris qu'ils firent de cette proposition , dont les fondemens leur parurent fabuleux. Il vint en Espagne , où il fut d'abord favorablement écouté par deux Geographes, l'un appelé Alonso-Pinçon , & l'autre Jean Perez , Religieux de l'Ordre de Saint François ; ce dernier adressa Colomb à Henry Gusman , Duc de Medina-Sidonia , & à Louis de Cerda, Duc de Medina Celi, qui n'en firent aucun état. Il alla querir des Lettres de recommandation au Religieux Perez , pour Ferdinand Talavere, Confesseur de la Reine Isabelle , qui l'année 1486. presenta Colomb au Roy Ferdinand ; mais les Guerres de Grenade empêcherent que Colomb fut écouté favorablement : Il falut qu'il attendît huit ans antiens, qu'elles fussent terminées. Alors le Conseil du Roy resolut que l'on tenteroit fortune : On donna un Vaisseau & deux Brigantins à Colomb : on luy promit la dixième partie du revenu qu'on tireroit de cette découverte ; & l'on luy avança seize mil ducats , qu'il falut emprunter , parce que les Guerres avoient épuisé les Finances du Roy. Colomb en équippa trois Caravelles , & ayant fait voile du Port de Cadis le 3. d'Aoust 1492. il alla mouiller aux

Cana-



Canaries, d'où il prit sa course vers l'Occident. Après des calmes de longue durée, qui traversèrent sa navigation, il passa dans une Mer toute couverte d'herbages, qui effraya tous les gens, & cette épouvante passa au desespoir, lors qu'après une longue traversée, ils ne découvrirent aucunes Terres : Ils firent une conjuration contre sa vie; & sur quelques soupçons qu'il en eut, il les exhorta par ses prières & par ses remontrances. Ainsi les ayant encouragés par plusieurs fois, la route se continua jusqu'à l'onzième jour d'Octobre 1492. qu'ils virent terre. La gloire d'avoir vu le premier la Terre, fut disputée entre Colomb & Roderic de Triana. Cependant Colomb eut tout l'honneur de la découverte.

Les premières Terres qu'ils apperceurent furent celles de la Côte de *Guanahani*, qui est une des Isles Lucayes : Ils y prirent Terre avec l'Etendart Royal; & après avoir rendu au Ciel des actions de grâces avec toute la joye qu'on se peut figurer, Colomb donna le nom de San-Salvador à cette Isle, & en prit possession au nom & au profit du Roy d'Espagne. Ensuite il fit la découverte des Isles de Cuba & Hispaniola, où il laissa 38. personnes de sa suite, dans un Fort qu'il fit faire dans cette dernière, afin qu'ils prissent connoissance avec ceux du Pais, & luy s'en revint en Espagne, faire son rapport au Roy Ferdinand, qui estoit à Barcelonne, qui le reçut très-bien, & le fit Grand d'Espagne, le faisant couvrir & asseoir auprès de luy sous le Dais, même luy fit des honneurs extraordinaires, le faisant au retour de son cinquième & dernier Voyage en l'Amerique, Duc de la Veraguas, qui est une des Provinces de Mexique, & Duc de Vega, Ville de la Jamaïque; même le Roy luy donna aussi l'Isle de la Jamaïque en Titre de Marquisat: De sorte qu'encore aujourd'huy l'aîné de la Maison de Colomb s'appelle Duc de Veraguas, & prend dans ses qualitez, celle de Duc de la Vega, & de Marquis de la Jamaïque, quoy que cette Isle appartienne présentement aux Anglois.





das Neue Veste Landt oder America. <sup>Fig. 7.</sup>





## Des noms, bornes &amp; division de l'Amerique en general.

CE Continent est d'ordinaire appellé Amerique, du nom d'Americ Vespuce, Florentin, qui luy donna son nom l'an 1497. après que, sous les ordres du Roy Dom Emanuel de Portugal, il eut découvert la Côte du Bresil, & une partie de celle qui regarde la Mer du Nord; d'autres le nomment Nouveau-Monde, ou bien les Indes Occidentales, que les Hollandois prononcent *West-Inde*, pour les distinguer des Indes Orientales, qu'ils nomment *Est-Inde*.

Ceux qui luy veulent donner des bornes, disent, qu'il a du côté du Septentrion les Pais inconnus, que les Geographes nomment Terres Arctiques; à l'Orient l'Océan Atlantique, qu'ils nomment, vers ce Continent, la Mer du Nord; au Midy la Mer & le Détroit de Magellan; & à l'Occident la Mer del Zur, du Sud ou Pacifique.

On le distingue d'ordinaire en Amerique Septentrionale, & en Amerique Meridionale, fondé sur la position de l'Isthme de Panama, qui semble par son peu de largeur, laisser une partie vers le Nord, que l'on appelle Amerique Septentrionale, & une autre vers le Sud, qui est nommée Amerique Meridionale.

D'autres suivent bien cette division de partie Septentrion & de partie Meridionale; mais ils veulent que selon les leçons de la Sphere, la partie Septentrionale commence précisément de la ligne Equinoctiale, en tirant vers le Pole Arctique, & que la Meridionale ait son principe de la ligne Equinoctiale, vers le Pole Antarctique, faisant de cette maniere que le Pais de la Guiane est de la Terre-ferme de l'Amerique Septentrionale.


Nous suivrons la premiere division, comme estant plus conforme à celle des Geographes, qui ne veulent pas que cette division se fasse de la ligne Equinoctiale.


Quelques-uns font une troisième partie de ces Isles; mais nous en parlerons en traitant de ces deux grandes parties dans leur particulier, aussi-bien que de leurs Montagnes, Fleuves, Rivières, &c.

*Davitycy-  
vant cité p.  
2.27. &c.*

*Relation de  
la Riviere  
des Amazo-  
nes pag 179.  
T.4 Imprimée à Paris  
en 1682.*

*Duval pag.  
28. du Mon-  
de.*





## CHAPITRE II.

*De l'Amerique Septentrionale.*

*Davity cy  
devant cité  
p. 27. 58.  
&c.*

*Carte de  
Visscher.*

**S**es bornes sont au Septentrion les Païs inconnus, qui semblent communiquer avec la Groënland, ou mieux les Détroits de Davis, & de Hudson; à l'Orient la Mer du Nord; au Midy l'Amerique Meridionale; & à l'Occident la Mer du Sud.

Ses Montagnes plus considerables sont celles de Suala, &c.

Ses principaux Lacs sont ceux de la Mer douce, de Nicaregua, &c.

Ses Rivieres plus remarquables sont celles de Canada ou de Saint Laurent, del Spiritto Santo, Panuco, Yare, Barania, Ryo del Norto, &c.

Ses principaux Païs ou Isles sont,


Le Canada ou nouvelle France, a à son Orient les Isles de Terre-neuve, des Açores, &c.

La Virginie,

La Floride, a vers son Sud-Est les Isles Lucayes, &c.

La Mexique ou nouvelle Espagne, a à son Orient les Isles des Antilles, &c.

La nouveau Mexique, a à son Occident l'Isle de Californie, &c.











die Landtschafft Canada oder das Neue Frankreich.  
Fig. 2.







## CHAPITRE III.

*Du Canada ou nouvelle France. De la Ville de Quebec. De l'Estat du Canada, Du Païs des Hurons,*

---

*Du Canada.*

C E Païs fut découvert l'année 1504. par des Pêcheurs Normands & Bretons, qui y furent jettez en pêchant des *Calibaux* ou *Molles*. Le nom de Canada luy a esté communiqué de celuy d'un petit Païs qui est le long de la Riviere de Saint Laurent, qui porte aussi le nom de Canada: C'est Jacques Cartier qui en fit la plus grande découverte en l'année 1524. On tient que c'est Jean Verazzan, Florentin, qui luy a donné le nom de nouvelle France, lorsque dans les années 1523. & 1524. par les ordres du Roy de France François I. il cherchoit par le Nord, un passage pour entrer dans la Mer du Sud; mais comme les vivres commençoient à manquer à ce Pilote, il se contenta de faire route jusqu'au 50. degré de latitude Septentrionale; & ayant reconnu à son retour la plus grande partie des Côtes, il en prit possession au nom du Roy de France.

*Voyage de  
M. de la Roche  
Beaucourt, Hist.  
Vnu. des  
Indes Occid.  
L. II p. 96.*

*Biart c. 1.*

*Linsot  
Amer. c. I.*

Le Canada pris en general pour bornes, du côté du Septentrion les Mers & Terres du Continent Arctique, qui sont encore la plupart inconnues, excepté quelque partie de la Côte Meridionale de Groenland; à l'Orient la Mer du Nord; au Midy la même Mer du Nord, la Virginie, & la Floride; & à l'Occident les Terres inconnues qui sont au Septentrion de nouveau Mexique.

Ses principales Montagnes sont celles des Neiges, que les François ont ainsi nommées, à cause que leur sommet en est presque toujours couvert.

Ses plus grands Lacs sont, le Supérieur, de la Mer douce, de Saint Louis, d'Erie, des Puans, &c.

Sa principale Riviere est celle de Canada, que l'on appelle Riviere

Carte de  
Visscher.

de S. Laurent , à cause que les premiers Bâtimens François qui la reconnurent , entrèrent dans son embouchure le jour de la Fête de ce Saint. Cette Riviere en reçoit deux autres tres-considerables , à sçavoir , celle de Saguenay , & celle qu'on appelle les Trois Rivieres, parce qu'il y en a trois considerables qui la forment.

Sous le nom de Canada ou nouvelle France, les Geographes comprennent une grande étendue de Terre , qu'ils divisent en autant de differentes parties , qu'on y a découvert de differentes habitations de Peuples & de Sauvages, ou que les Nations de l'Europe y ont fait d'établissement, dont les plus remarquables sont , la nouvelle Bretagne, l'Estotiland ou la Terre de Labrador, de Cortereal, le Canada, la nouvelle France, l'Acadie, la nouvelle Angleterre, la nouvelle Hollande, la nouvelle Suede, &c. Les Sauvages, Iroquois, Hurons, Algonquains, Saguenay , &c. A l'Orient du Canada est l'Isle de Terre-neuve , & le grand Banc; & vers le Midy les Isles Bermudes.

La nouvelle Bretagne, l'Estotiland ou les Terres de Labrador ou Laborador , de Cortereal , sont fort peu connues , à cause de la sterilité de leur terroir.

Denis de Ser.  
Geog &  
Hist. des  
Costes de  
l'Amerique  
Septentrionale  
chap.  
11. pag.  
32.

La Canada en particulier a pour Ville principale Brest; la nouvelle France Quebec, qui est au Midy du petit Païs de Tadoussac : Nous parlerons de Quebec dans la page suivante.


L'Acadie a pour principale habitation le Port-Royal , qui est un tres-beau lieu , & un tres beau Bassin , qui a plus d'une lieue de large, & environ deux de longueur ; il y peut mouiller de grands Navires en toute sùreté : Il y a fort proche comme une pointe de Terre où l'on a fait construire en Fort par l'ordre du Roy.

La nouvelle Angleterre a pour principale Ville ou habitation London; le Port commence à y estre plus frequenté que par cy-devant , à cause que la Mer y a gagné une petite anse.

La nouvelle Hollande, & la nouvelle Suede, ont pour principales Villes la nouvelle Amsterdam, & la nouvelle Christina.

Au Nord de ces derniers Païs , & dans les Terres, sont les habitations de quantité de Sauvages, que nous avons nomme cy-devant, & dont nous parlerons dans les pages suivantes.







die Stadt Quebec. Fig: 10.



*De Quebec, Ville principale du Canale.*

Cette Ville qui devient de jour en jour tres-florissante , doit son Origine à un petit amas de Cabanes Sauvages , & son nom à la Montagne où elle est située; car les Sauvages appellent *Quebec* , les hauteurs ou élévations de terrain.

La découverte de ces Cabanes fut faite l'année 1508. par Thomas Aubert, natif de Diepe , qui amena quelques-uns de ces Sauvages en France. Au bout de cent ans , c'est-à-dire l'année 1608. une grosse Colonie Françoisse estant venuë pour s'établir en Canada , préfera ce poste à tous ceux qui sont sur la Riviere de S. Laurent , & jetta les fondemens de la haute & basse Ville de Quebec; car une partie de la Colonie demeura sur le bord de la Riviere , & donna commencement à la basse Ville; le reste monta sur la hauteur, & changea les Cabanes qui y estoient , en de bonnes habitations , mais la diversité de cette situation n'empescha pas que ces deux postes ne conservassent le nom de Quebec. Les Maisons de la Ville basse sont en petit nombre, & n'égalent pas la beauté de celles de la Ville haute, & ne sont presque occupées que par des gens de travail , sur tout par des Charpentiers , qui s'appliquent à la construction & au radoub des Vaisseaux; & par des Matelots qui vont à la pêche des Moluës, & des autres Poissons du Pais.

Sur le chemin qui conduit de la basse Ville à la haute , on trouve la belle Maison que Monsieur Talon a fait bâtir , tandis qu'il estoit Intendant en Canada.

La haute Ville est grande & bien peuplée : Ses Maisons sont fort bien bâties, & forment trois belles rues qui ont des Boutiques assorties & toutes les especes de Marchandises qu'on peut emmener d'Europe. Cette Ville a esté érigée en Evêché , & la Cathedrale est consacrée à Nostre-Dame.

Le College qui est tres-florissant , est sous la conduite des RR.PP. Jesuites , qui ont leur Eglise dediée à S. François Xavier. On y voit aussi le Monastere des Ursulines , & celui des Religieuses Hospitalieres, qui suivent la Regle de S. Augustin. Les Recollets ont leur Convent hors de l'enceinte de la Ville , sur une petite Riviere qui porte le nom de S. Charles.

A une des extremitez de la Ville, est le Fort Saint Louis , dont l'enceinte est revestue de Murailles , & consiste en plusieurs Angles rentrans & saillans, bien terrassez, pratiquez selon la nature du terrain , & deffendus par quantité d'Artillerie. Le logement du Gouverneur est dans le milieu de cette Citadelle.



*Estat du Canada.*

*Biart chap.  
2. & 3.*

*Denis Histo.  
Natu. de  
l'Amérique  
Septent. c.  
21. pag. 32.*

L'Air de ce vaste País est beaucoup plus froid que celui de France, quoique la France & le Canada soient presque en même degré de latitude : Mais le froid redouble vers le Saguenay, & vers les parties Septentrionales ; & il y a des Relations qui assurent qu'on a souvent trouvé sur les grands chemins, des Cadavres de Sauvages à demy pétrifiés par la rigueur du froid. La terre des País occupée par les Colonies Françoises, est noire, & couverte de ronces & de broussailles, mais quand elle est défrichée & cultivée, elle rapporte beaucoup de petits grains & de légumes. Dans les Forests on trouve quantité d'*Orignacs*, aussi-bien que des *Castors* dans les Estangs. L'*Orignac* que l'on nomme aussi *Eslan*, est un animal terrestre, fort commun dans les Forêts qui occupent les parties Septentrionales du Canada : Il est bon à manger, soit bouilly ou rôsty, ayant le goût du Cerf ; il y en a d'aussi puissants qu'un Mulet, ayant la teste à peu près de même, le col plus long, le corps plus déchargé, les jambes longues, fort seches, le pied fourchu, & un petit bout de queue ; les uns ont le poil gris-blanc, les autres roux & noir ; il porte un grand bois sur sa teste, plat & fourchu, en forme de main : Il s'en voit qui ont environ une brasse de largeur par le haut, & qui pesent jusqu'à cent ou cent cinquante livres ; Cét animal est sujet à plusieurs maladies, & principalement à celle que les Sauvages appellent *Crapahouchi*, qui est une espece de haut-mal, qu'il guerit en se grattant de son pied gauche derriere l'oreille, jusqu'à ce qu'il en sorte du sang, le mâle est grand, & extrêmement bon à manger durant l'Esté, & la femelle durant l'Hyver : Elle porte quelquefois deux petits tout d'une ventrée. La peau de l'*Orignac* bien préparé, est préférable à celle des Buffles, pour faire des Juste-au-corps, Culottes & Baudriers.

Le *Castor* est un animal amphibie, de la longueur & grosseur d'un Mouton ; Il a les pieds courts, ceux de derriere toillez ainsi qu'un Oye ; ceux de devant sont en forme de main : Sa queue est platte, & faite comme une soie, couverte de petites écailles noires : Sa chair est bonne à manger, principalement quand elle est rôtie : Sa peau est d'ordinaire d'un minime brun, tirant sur le noir, ou bien roux. Il s'en trouve quelquefois de noires, & même de blanches ; ces dernières sont celles qui sont les plus estimées pour faire des Chapeaux

*De*



de Castor gris. On tient que cét animal passe en industrie & finesse celle du Singe, & qu'il est même beaucoup plus disciplinable.

On considere en Canada trois sortes d'Habitans , à sçavoir , les Sauvages, dont nous parlerons dans la page suivante ; les Originaires d'un pere & d'une mere venus d'Europe , & ceux qui sont issus d'une mere sauvage & d'un Europeen: Ceux qui sont nez d'une mere sauvage, sont ordinairement plus rudes, moins traitables & moins courageux que ceux qui sont , outout à fait, fils de Sauvages , ou qui sont originaires de parens Europeens : Ils ont la taille plus petite , la couleur olivâtre , les traits du visage mal proportionnez , les yeux fort noirs, & les cheveux longs & plats; En cela differents de ceux que nous leur avons opposez , & qui ont ordinairement la taille bien faite, le visage beau, & les cheveux blonds. Ils suivent aussi les inclinations qui regnent dans la patrie de leurs peres & meres.

Ceux qui se sont établis depuis long-temps en Canada , commencent à tirer grand fruit de cét établissement , & à faire valoir le trafic des grains & de la filasse que les terres leur rapportent : Ils en font le negoce avec les Sauvages, & en tirent de peaux d'Orignac & de Castor, qu'ils troquent ensuite avec les Marchands d'Europe , à qui donnent aussi des Moluës & de l'Huile de Baleine , pour des Clincailleries , des Vins & des Eaux de Vie. Les Vins d'Espagne y sont extrêmement recherchez.

Ils ont peu d'inclination à la Guerre , & la plupart ne sont Soldats que quand l'eau de Vie leur a inspiré l'humeur martiale , ou lorsqu'il s'agit de deffendre l'habitation : Ainsi dans les precautions de la defensiva , ils bâtissent quelques Forts pour arrester le brigandage des Sauvages, & les efforts des autres Colonies qui les veulent attaquer.

Chaque Colonie y fait professer la Religion du Pais d'où elle est venue: mais la Religion Romaine y est plus florissante que les autres; sur tout elle est exactement exercée sur les bords de la grande Riviere de S. Laurent, ce qui est l'effet des Missions des RR. PP. Jesuites, Capucins, &c. qui pour ces grands progrès , sacrifient souvent leur sang & leur vie. Il est à remarquer que la Mahometane n'y est point connuë, les Turcs n'ayant jusqu'à present osé y tenter aucun établissement.

Il n'y a point de Prince en Europe qui soit plus puissant en Canada que le Roy de France: Il y envoie de trois ans en trois ans un Vice-Roy pour gouverner les Peuples qui dépendent de luy , & un Intendant pour administrer la Justice.

*Estat du Pays des Hurons, Iroquois, & autres Sauvages.*

*Histoire ge-  
nerale des  
Hurons.*

L'Air de leur Pais est presque toujours froid, mais particulièrement chez les Hurons, qui pour y resister, & se defendre des neiges qui y tombent en abondance, bâtissent des Cabanes plus solides & mieux couvertes que celles des Iroquois. Presque tout le Pais des Hurons est occupé par des Forests dont les Arbres sont d'une grosseur prodigieuse. Ces grostroncs d' Arbres sont communs par toute l'Amerique, & l'écorce d'un seul suffit à leur faire un Canot ou Balteau. On trouve dans les Forests du Canada, quantité d'Orignacs, d'Ours, de Loups Cerviers, & de Lapins blancs & noirs; & dans les Marets, une infinité de Castors, d'Outardes & de Cravans.

Les Hurons ne sont ny velus ny monstrueux comme le caprice des Peintres les represente, & exceptée la longue chevelure, & leur teint olivâtre, la plupart sont aussi bien faits que les Peuples de l'Europe.

Les Iroquois sont cruels & sanguinaires, & succent la chair des ennemis qu'ils ont tuez. Les autres Sauvages qui veulent faire cuire leur viande, & qui manquent de marmittes de metal, en font une de bois, en creusant un tronc d'Arbre avec le feu, faite d'outils; & pour faire bouillir l'eau & la viande dont ils les remplissent, ils font chauffer & rougir des grets dans le feu, & les prennent avec des branches d'Arare, pour les mettre dans cette espece de marmitte, les en retirant pour les y remettre quand ils sont encore échauffez, & reiterent jusqu'à ce que l'eau bouille, & que la viande soit en quelque façon cuite pour leur nourriture, dont le *Bonillon* leur sert de mets exquis.

Toute leur richesse roule sur la vente des peaux de Castors & d'Orignacs, qu'ils troquent contre des Armes à feu, de la Poudre, du Plomb, de la Clincaillerie, & sur toute de l'Eau de Vie. Ils font paroître beaucoup d'esprit dans leur negoce avec les Marchands d'Europe.


Ils sont naturellement belliqueux, & les Nations opposées se font une rude Guerre. Ils choisissent pour chef dans chaque Cabane, le plus grand & le plus fort. En quelques endroits ils se soumettent à l'ainé d'une famille, & nomment ces sortes de Chefs, *Sagamos*; Ils prennent plus ou moins de Chefs, selon qu'ils ont plus ou moins d'Ennemis à combattre. Le quartier qu'ils donnent à leurs Prisonniers de Guerre, est de les brûler tout vifs; & c'est une grande grace qu'ils leur font quand ils n'employent qu'un jour à les faire languir.

Ceux qui frequentent les Peuples de l'Europe, prennent quelque teinture de Religion; mais les autres ne connoissent presque point de Divinité: Ils croient toutefois que ce qui subsiste à une ame, qui passe d'un corps à un autre, après que celui qu'elle animoit est détruit.

CHA-



die Völcker Huron genant. Fig. 71.









die Insel der neuen Erde. Fig. 12.





# DE L'AMERIQUE.

## CHAPITRE IV.

*Des Isles de Terre-neuve ; des Açores ; de la Ville d'Angra , & des Isles Bermudes*

Sous le mot de Terre-neuve l'on ne comprend pas seulement l'Isle Denis Des-  
qui porte particulièrement ce nom, mais encore celles qui sont à son ser. de l'A-  
Occident dans le Golfe de S. Laurent, & dans la Riviere de Canada. meriq: Sept.  
Elles sont dans la Mer du Nord, dont elles regardent la vaste étendue p. 145.  
duè du côté de l'Orient & du Midy ; mais au Septentrion & à l'Occi-  
dent, elles regardent le Canada ou nouvelle France.

Des Pêcheurs Normands les découvrirent l'année 1504. mais le  
Roy François I. en fit prendre possession l'année 1524. par Jean Ve-  
razzan, qui les découvrit plus particulièrement, & qui leur donna le  
nom de Terre-neuve : Verazzan fut mangé par les Sauvages, en al-  
lant reconnoître le Cap-Breton.

Le nombre de ces Isles va à quinze ou seize, les plus considérables  
sont, l'Isle appelée particulièrement Terre-neuve, celles de Sable, du  
Cap Breton, de S. Jean, & de l'Assomption.

L'Isle de Terre-neuve est d'une grande étendue : La principale de  
ses habitations se nomme Plaisance, à cause de son agreable situation.  
Ses Habitans sont presque tous Normands ou Basques. Ils sont échangé  
de leurs Molues contre des Vins, Bleds & Clincailleries qu'on leur ap-  
porte d'Europe, & troquent ensuite une partie de ces Marchandises  
avec les Sauvages du Canada, pour des peaux de Castor & d'Orignac.  
Depuis peu les Anglois se sont aussi établis dans l'Isle.

L'Isle du Cap Breton est au Sud du Golfe de S. Laurent : Elle est  
presque coupée en deux parties par le Golfe de Labrador, qui ne laisse  
que huit cent pas de terrain, entre une Mer & celle qui luy est opposée  
de l'autre côté de l'Isle. Le Sieur Denis, qui estoit le propriétaire du  
Cap Breton, a fait faire un Canal sur ce terrain, pour le passage des  
Chaloupes, qui par ce moyen ne sont plus obligées à faire le tour  
de l'Isle. Le Port principal est celui de saint Pierre, qui est défendu par  
un Fort.

L'Isle de S. Jean est à l'Occident de celle du Cap Breton : Elle est  
toute couverte d'Arbres, & n'est proprement qu'une Forest de Sapins :  
Sa Coste est tres-escarpée.

L'Isle de l'Assomption s'appelle aussi Anticosti : Elle est à l'embou-  
chure de la Riviere de S. Laurent. Le Port aux Ours est le plus con-  
siderable de ses Ports. Entre cette Isle & celle qu'on appelle l'Isle Platte  
ou Percée, on fait une pêche extraordinaire de Molues.

## Des Isles Acores,

*L'infat c.  
97 p. 236.*

**C**Es Isles à qui on a donné le nom de Flandre ou de Flamengues, sont situées vers l'Orient de l'Isle de Terre-neuve, où les Géographes ont accoutumé de faire passer leur premier Meridien.

Elles sont baignées de l'Océan Atlantique & de la Mer du Nord.

Les noms de ces Isles sont

Corvo,

Flores,

La Gracieuse,

Tercere,

Saint Michel,

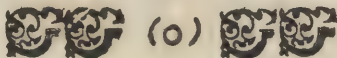
Sainte Marie,

Pico,

Fayal,

Saint Georges, &c.

Quelques-uns ne veulent pas que celles de Flores & de Corvo soient du nombre des Isles Açores, quoyqu'elles dépendent toutes d'un même Gouverneur, qui y est envoyé de Lisbonne, ces Isles étant des appartenances du Royaume de Portugal.














die Stadt Angra.

Fig. 12.





*De la Ville d'Angra.*

Cette Ville est située sur le bord de l'Isle de Tercere, que quelques Pilotes nomment *l'Isle de Jesus-Christ de Tercere*, en un endroit où la Terre s'avance quelque peu en Mer, en forme de Croissant, ce qui semble former une espee d'abry & de Port.

Fort proche de ce Port il y a deux Montagnes fort élevées, où il y a toujours quelques sentinelles en faction, qui par des signes avertissent le Gouverneur de ce qu'il voit en Mer.

Au pied de ces Montagnes il y a plusieurs Forts qui servent de deffence au Port.


Cette Ville est le Siege d'un Evêque Suffragant de l'Archevesque de Lisbonne: Elle est le Siege de la Justice des Isles Açores, & la residence ordinaire du Gouverneur.


*Des Isles Bermudes.*

Ces Isles, ainsi que nous l'avons dit dans la page 274. sont au Midy du Canada, & mesme dans la Carte du Canada; nous y avons marqué leurs positions: Elles furent découvertes par l'Espagnol *Iean Bermudo*, qui leur imposa son nom.

Elles sont plusieurs en nombre, mais les plus considerables sont, celles de Saint Georges, Saint Davids, Warvvick, Somerset, Irlande, &c.

Les Anglois qui en sont presentement les Maistres, les nomment d'ordinaire les Isles de *Summer*.





## CHAPITRE V.

*De la Virginie.*

*Davity de  
l'Amerique  
Septentr.  
pag. 50.*

*Biart, c. 27.*

*Davity  
idem.*

CE Païs que l'on appelle d'ordinaire la nouvelle Angleterre , à premierement esté decouvert par Jean Verazzan , sous les auspices de François I. Roy de France ; & ce n'a esté qu'après luy que le Sieur Walter Raleigh , Anglois , l'a reconnu l'an 1584.

Les premiers qui en firent la decouverte , luy donnerent le nom le *Mocosa* ; les Anglois luy ont donné celuy de Virginie , en l'honneur de leur Reine Elisabeth , qui deceda sans avoir esté mariée.

Ses bornes sont au Septentrion le Canada ; à l'Orient & au Midy la Mer du Nord , qui en cet endroit est appelée des Pilotes , Mer de Virginie ; & à l'Occident la Floride & le Canada.

Ses Montagnes , quoyqu'en grand nombre n'ont point de noms particuliers qui soient venus à nostre connoissance , si ce n'est celles de Apalatay , qui sont vers le Nord-Est.

Ses principales Rivieres sont celles de Sasquelahanough , de Patavvomeck , de Toppahanock , de Pamaunk , de Povvohatan , &c. Ce dernier nom est celuy d'un Royaume qu'elle traverse.

Les Anglois y ont plusieurs habitations & Places considerables , dont les principales sont , Mariland , Jamestovvne , Pomejok , Tragabigzanda , &c.

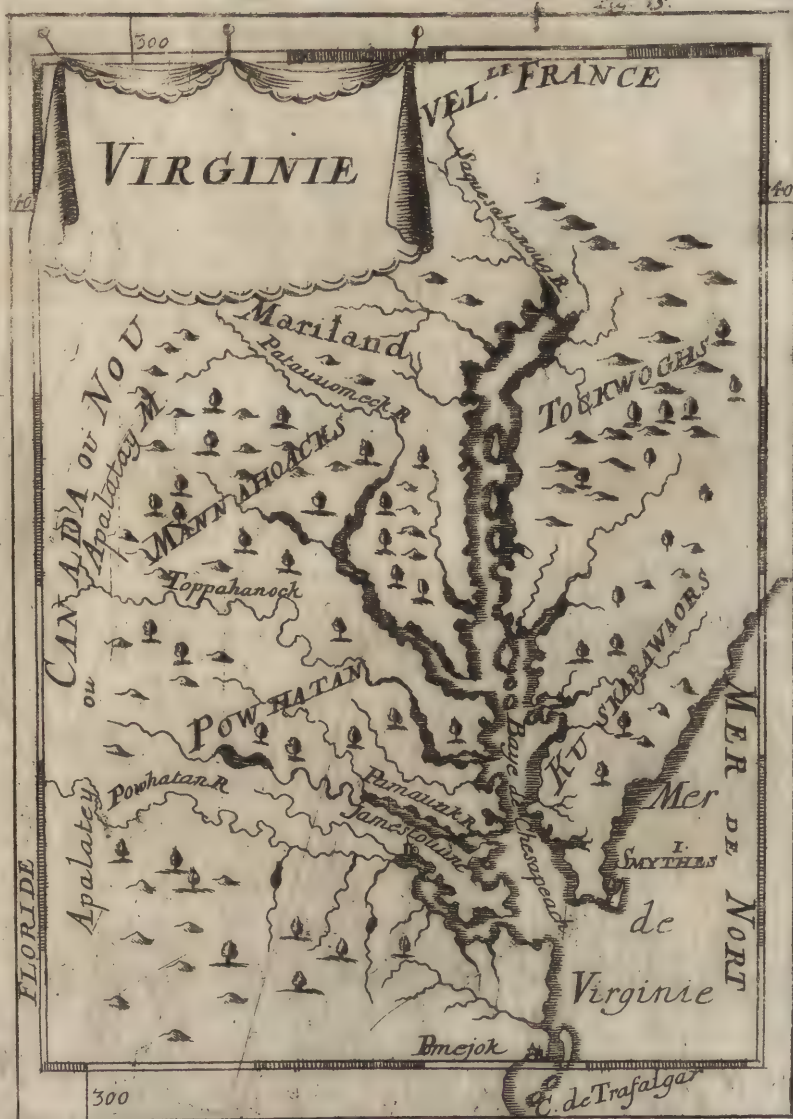
La Ville de Jamestovvne ou Jacques-ville , qui a porté dans ses commencemens le nom de *Paspahen* , doit sa grandeur aux soins de Thomas Gates ; Elle est située dans une presqu'Isle tres-fertile , & ses Murailles sont flanquées de Bastions garnis de quantité d'Artillerie.

La Ville de Pomejok estoit anciennement comme la Capitale.

La Ville de Tragabigzanda passe pour la Capitale de tout le Païs ; Elle est entourée de trois petites Isles qu'on nomme les Testes des Turcs.

der Jungfrauen Lande

Fig. 15.














*De la Ville de Pomejok,*

Cette Ville dans les premieres découvertes de la Virginie estoit la plus considerable du País: Elle consistoit dans un amas de Huttes, dont l'enceinté qui luy servoit de Murailles & de Fortifications, étoit de figure ronde, & construite de plusieurs pallissades fichées en terre, assez fortes pour éviter la surprise des ennemis, & resister à celles des Nations qui se trouvent dans ce País.

Leurs Huttes sont faites de Branchages d'Arbres tres-ingenieusement entrelassez les uns dans les autres, & enduites avec du Mortier pour resister au froid de l'Hyver, qui y est d'ordinaire comme, en France.

La maniere de bâtir leurs Huttes de Branchages, est commune par tous ces País.

Quand le Capitaine Smith fut présenté au Roy de Povvhatan, ce Prince n'avoit point d'autre Palais qu'une Cabane de pareille Architecture que celles dont nous venons de faire la description, & ce Roy estoit assis sur une Planche un peu élevée au milieu de ses Courtisans, comme l'on le peut remarquer dans cette Stampe.



*Estat de la Virginie.*

*Thomas Harriot, de la Virginie.* L'Air y est temperé, & fort propre au temperament des Anglois: Il y a des années où l'Hiver y est rude, & d'autres où la gelée n'y dure pas une semaine de suite. L'Eftéy est chaud comme dans les parties Meridionales de l'Espagne. La Terre y est noire & tres-propre à rapporter du froment & du Maye, que les naturels appellent *Pagatovv*.

*Davitt de l'Amer. Sept. pag. 19.*

Les Racines de *Tsinavv* & de l'*Okecpenauk*, couppees & broyées, servent à faire du pain à ceux qui sont avancez dans le Pais. Le Tabac y croist en abondance, ils le nomment *Uppovvæ*: Il y croist aussi une herbe où la foye naist comme une petite peau luisante & deliée.

*Vviflet & Antoine Magin H. St. Vniv. des Indes Occid. L. II. p. 96.*

Les naturels du Pais y vont tout nuds, & couvrent seulement leurs parties honteuses de quelques peaux d'animaux extraordinaires: Ils prennent grand plaisir à se peindre le visage, & à laisser croistre leurs cheveux, qu'ils nouient & élevent au dessus de leur tête, en forme de creste de Cocq. Ils sont francs & sans avarice, & ne pensent qu'à passer le temps. Les femmes y sont agreables, quoy qu'elles ayent les yeux petits, le nez plat & large, avec une grande bouche: Ils prennent tous leurs repas estant assis sur des nattes contre terre, les hommes tous d'un côté, & les femmes de l'autre.

La plus grande richesse de ces Peuples consiste dans le troc qu'ils font de leurs foyes, & des peaux des animaux qu'ils tuent à la chasse, pour des Eaux de vie, & ouvrages de Clincaillerie, que leur donnent les Anglois.

*Davitt pag. 50. 51 & 52.*

Leurs Armes sont d'ordinaire l'Arc, la Flèche & le Levier; ou bâton à deux bouts: Ils ne combattent guere que par surprise. Les Anglois pour se mettre à couvert de leur insultes, s'y sont fortifiez en plusieurs endroits.

Ces Peuples croyent qu'il y a plusieurs Dieux de differents ordres, mais qui dépendent tous d'un seul, qui a esté de tout temps: Ils tiennent le Soleil, la Lune & les Estoilles pour des demy-Dieux. Ils bâtissent à leurs Dieux des Temples qu'ils nomment *Machicomuk*. L'opinion de leurs *Vvovances* ou Prestres, qui se piquent d'estre sçavans, est de soutenir que les Dieux sont d'une nature humaine, & les representent sous cette forme. Ils nomment *Keuvvas* le principal de ces Dieux.

Tous ces Peuples ont au dos la marque de leurs Rois ou Seigneurs; & quoy qu'il y ait de ces Princes qui ne commandent qu'à une Ville ou à deux ou à trois, ils s'estiment autant que celuy qui en a un grand nombre.

Les Anglois y ont un Lieutenant General & des Gouverneurs.

die Einwohner der Landtschafft Virginea Fig. 17.







LES ANGLAIS, etc.

CHA-



# das Landt Florida.

Fig. 18.





## CHAPITRE VI.

*De la Floride, De la Ville de Saint Augustin :  
Et de l'Estat du País.*

---

*De la Floride.*

ON tient que le premier qui a découvert ce País, estoit un nommé Sebastien Gabor, qui fut envoyé par Henry VII. Roy d'Angleterre, l'année 1496. pour tâcher à découvrir quelque route pour aller vers l'Orient. *Voyflet des Indes Occid. L. 11. p. 93.*

Ceux qui ont écrit la découverte de ce País, disent que son premier nom estoit *Iaguaza*, mais que Ponce Leon luy donna celui de *Floride*, à cause qu'il y mit pied à terre un jour de Pasques Fleuries, de l'année 1512. *Darvity de l'Amerique. Sept. p. 53.*

Ses bornes sont au Septentrion le Canada ; à l'Orient & au Midy la Virginie, les Isles Lucayes, & le Golfe Mexique; à l'Occident le Mexique ou la nouvelle Espagne, & le nouveau Mexique.

Ses principales Montagnes sont celles d'Apalachi & de Suala, les premières la separent d'avec le Canada, & les autres du Mexique.

Ses principales Rivières sont celles de May, de Canaveral, de Spiritu Sancto, de Montanas, de la Magdalena, &c.

Ses principales Provinces sont celles d'Apalche, de Tagil ou Tegesta, de Coffa, &c. Sur la Côte sont les deux Fortereſſes de Saint Mathieu & de Saint Augustin, qui appartiennent aux Espagnols: Nous parlerons de cette dernière dans la page suivante.



*De la Ville de Saint Augustin.*

Cette Ville appartient aux Espagnols, & est la plus considerable de la Floride, à cause de la bonté de son Port où les plus grands Vaisseaux demeurent en toute sèureté contre les insultes de leurs ennemis, & la violence des vents,




die Stadt des H. Augustins in Florida Fig. 19.













*Estat de la Floride.*

L'Air y est temperé; les vents & les pluyes y sont très-rares : Le terroir y est sablonneux & plat. On y trouve grande quantité de Fontaines & de Rivières qui serpentent le País.

Les Forests y sont en grand nombre, le País estant presque tout couvert d'une infinité de Chesnes & de Cedres fort hauts. Le Froment & le Mayz s'y sement deux fois l'année; mais les Racines que ceux du País nomment *Haile*, sont d'un grand secours pour faire du pain à ceux qui ne veulent pas se donner la peine de semer.

Les naturels sont de couleur d'airain, ce qui provient de l'onction d'un certain onguent qui leur fait perdre, avec la chaleur du Soleil, la couleur blanche qu'ils apportent dans leur naissance : Ils ont tous les cheveux noirs, & sont d'une taille un peu plus grande que l'ordinaire des Portugais. Les femmes y sont grandes & robustes, & de même couleur que les hommes, à cause de pareilles frictions : On y trouve plusieurs *Hermaphrodites*, qui servent de valets, & à porter des fardeaux comme les mulets; dans le general ils sont extrêmement fins, lascifs, & tiennent même des lieux publics pour ce sujet, où ils vont par troupe sans scandale, la Chasse & la Pêche sont d'ordinaire leur plus grande occupation : Leur habillement consiste dans plusieurs peaux enjolivées, dont ils couvrent leur nudité : En temps de nécessité ils mangent des Crocodiles, dont la chair est fort blanche.

Autrefois les naturels du País entre-coupoient par de petits Fosses, le courant des Rivières qui ont leurs sources dans les Montagnes d'Alpachi, afin d'en ramasser l'or qu'elles entraînoient avec leurs eaux, pour trafiquer contre des Eaux de vie, de la Clincaillerie, &c.

Quoy que ces Peuples aiment naturellement la Guerre, ils n'osent combattre de près avec les Europeens, à cause de leurs épées, & armes à feu, qui sont d'une expedition trop prompte à leur égard : Le dard & la flèche sont leurs armes ordinaires : Ils combattent dans le besoin avec grande opiniâtreté, quand ils sont commandez par un *Paraoussi*, ou Seigneur de leur Contrée.

Ils sont tous Idolâtres, & croient l'immortalité de l'ame : Ils adorent le Soleil & la Lune, & respectent fort leurs Prestres.

Chacun a sa femme particuliere, excepté les Rois ou Seigneurs, qui peuvent en avoir deux ou trois, à condition que la premiere sera honorée par dessus les autres, & ses enfans seront reconnus par les vrais Successeurs du Gouvernement. Les Espagnols mettent ce País sous la juridiction de la Chambre de S. Domingo, en l'Isle Espagnole; mais les Anglois en possèdent une bonne partie.

*De l'Amér. Sept.  
pag. 55. &c.*

*Voyez  
Magin des  
Indes Occid.  
L. II pag.  
94 &c.*



## CHAPITRE VII.

### *Des Isles Lucayes.*

**C**Es Isles sont à l'Orient de la partie Meridionale de la Peninsule de la Floride : Elles tirent leurs noms de l'Isle Lucaioneque, qui est une des principales d'entr'elles.

*Linschot de  
l'Amérique  
chap. 11.*

Entre leur grand nombre, que l'on fait monter à plus de quatre cent; il y en a onze de remarquables, qui sont, Lucaioneque, Ciguatao ou Cigateo, Guanahani, Triangulo, Samana, Maiagnana, Ymeta, Cotonero, Curateo, Abacoa, Bahama. &c. Ymeta fut nommée Isabelle par Colomb, en l'honneur d'Isabelle, Reine de Castille. Cette Isle a vingt lieues de longueur, & huit de largeur.

*Davity de  
l'Amérique  
Sept. pag 58.*

L'Isle Lucaioneque ou Vacajouques, selon la prononciation de ses anciens Habitans, receut l'année 1565. des François, le nom de grande Lucaye: Elle porte un certain Arbre appelé *Iaruma*, dont les feuilles sont tres-propres à guerir les playes.

L'Isle de Bahama est remarquable par son nom, qu'elle communique au Détroit ou Canal, qui est entre elle & la Peninsule de la Floride : Ce passage est dangereux, à cause qu'il est rempli de quantité de Rochers & d'Ecueils : Jean-Ponce Leon découvrit cette Isle l'année 1512.






die Lucayischen Inseln. Fig. 21.










die Insel Guanahani oder St. Salvador.

Fig. 22.






*De l'Isle de Guanahani.*


Cette Isle à qui Colomb imposa le nom de *San-Salvador* , quand il en fit la découverte, estoit alors fort peuplée, & il traitta humainement les Insulaires : Aussi quand il se mit à la Voile pour aller à de nouvelles découvertes, ces Peuples l'accompagnèrent quelque temps sur leurs Canots, témoignant s'affliger du départ des Espagnols, dont ils avoient admiré les habits & l'humanité.

*Linschot de  
l'Amerique  
c 3. p. 8.*

Cela a changé depuis par la cruauté des Espagnols, qui ont fait périr une partie des Originaires , & enlevé le reste pour travailler dans la Terre-ferme, à la conduite des mines d'or.

Le terrain de cette Isle est assez fertile; il est plat , & propre aux pâturages ; dans le milieu il y a un grand Lac à qui on donne cinq lieues de circuit.





## CHAPITRE VIII.

*Du Mexique ou nouvelle Espagne. De la Ville de Mexique: Et de l'Estat du Païs.*

*Du Mexique ou nouvelle Espagne.*

*N. de la Cofte  
Hift. des Indes  
Occident. chap.  
9: pag. 148.  
Davity de  
l'Am. p. 72.*

**L**Es Annales du Païs publient que ses premiers Habitans estoient des Sauvages, appelez *Chichimecas*, & qu'ils furent chassés en partie par des Peuples divisez en sept Familles, & commandez par sept Chefs, qui sortirent d'une Caverne située au Nord du Païs. Ils enveloppent ce recit de quantité de fables touchant cette Caverne, & touchant leur origine: mais ils assurent que *Mexi*, Chef d'une de ces sept Familles, donna son nom au Païs.

Les Espagnols, conduits par Jean Grialva, en firent les premiers la découverte; mais en l'année 1518. Fernand Cortez s'estant rendu maître de la Ville Capitale du Païs, luy donna le nom de nouvelle Espagne.

Il est borné au Septentrion par le nouveau Mexique & la Floride; à l'Orient par le Golfe Mexique; au Midy & à l'Occident par la Mer du Sud ou Pacifique.





# Mexica oder Neu Spannen

Fig. 23



Ses principales Montagnes sont des *Vulcans*, dont le plus considerable est celui de *Guatimala*: Ces *Vulcans* sont des Montagnes, qui par leur sommet vomissent des feux semblables à ceux du Mont-gibel de Sicile.

Ses Laes considerables sont ceux de Mexique & de Nicaragua.

Ses principales Rivieres sont celles de Panuco, de Grialva, de Yare, de los Yopos, de Sacatula, & de Barania.

Sous le nom de la nouvelle Espagne les Geographes comprennent plusieurs Pais decouverts en divers temps, à sçavoir, de Panuco, Tlascala, Guaxaca, Chiapa, Tabasco, Jucatan, Vera-Pax, Honduras, Nicaragua, Costarica, Veragua, Guatimala, Soconusco, Mexique, Mechoacan, nouvelle Galice, Guadalajara, Chametlan, Culiachan, Zacatecas, &c.

*Des Livres  
de N. de la  
Coste, d'An-  
toine Herre-  
ra, & des  
Atlas de  
l'ant- &c.*

Panuco tire son nom de sa Ville principale, qui est située sur une Riviere appelée aussi Panuco.

Tlascala a la Ville de los Angeles, qui est le Siege d'un Evêque. Suffragant de l'Archevêque de Mexique, ainsi que les autres Evêques dont nous allons nommer les Sieges dans cette page.

Guaxaca a une Ville de son nom, qui est le Siege d'un Evêque.

Chiapa a la Ville de Ciudad-Real, Siege d'un Evêque.

Tabasco a pour Ville considerable Neuftra Signora de la Victoria, qui est dans une Isle.

Jucatan a pour Ville principale Merida, qui est le Siege d'un Evêque.

Vera-Pax a sa Ville Capitale de mesme nom, Siege d'un Evêque.

Honduras a pour Ville principale Truxillo, qui a esté le Siege d'un Evêque que l'on a transferé à Merida.

Nicaragua a la Ville de S. Leon de Nicaragua, Siege d'un Evêque.

Costarica a la Ville de Cartago, située au pied d'une Montagne.

Veragua a pour Ville Capitale Santa-Fé, située au milieu du Pais.

Guatimala a pour Ville principale San-Iago de Guatimala, Siege d'un Evêque.

Soconusco a pour Ville principale Gueutland.

Le vray Mexique a sa Capitale de mesme nom; nous en parlerons dans la page suivante; c'est le Siege d'un Archevêque.

Mechoacan a sa Ville Capitale de son nom, Siege d'un Evêque.

La nouvelle Galice a la Ville de Compottella.

Guadalajara a une Ville de mesme nom, Siege d'un Evêque.

Chametlan & Culiacan ont leurs Villes Capitales de mesme nom.

Zacatecas a la Ville de Durango, Siege d'un Evêque.



*De la Ville de Mexique, Capitale de la nouvelle Espagne.*

Cette Ville s'appelloit autrefois *Tenuchtilan*, *Tenoxtilan*, ou selon plusieurs autres, *Themistitan*, ce qui en langage du Pais signifie *Figuier en Pierre*, & l'on dit que ce nom luy fut donné à cause que les Mexicains cherchant anciennement à s'établir dans un lieu commode, une de leurs Idoles leur ordonna de bâtir leur Ville Capitale dans un certain endroit de Lac où ils trouveroient un Figuiier qui avoit pris racine sur une pierre : Ils rencontrèrent cette marque, & bâtirent *Tenuchtilan*, à peu près comme Venise est bâtie, c'est-à-dire sur pilotis, au milieu d'un grand Lac d'eau salée, qui en reçoit un autre d'eau douce.

N. Cosse  
Hist. des In-  
des Occid. c.  
11. p. 152.

Davity de  
l'Amérique  
pag. 75.

Elle fut prise le 13. Aoust 1521 par Fernand Cortez, General des Espagnols, qui après l'avoir pillée & démolie, employa ses ruines à bâtir une nouvelle Ville dans une plaine sur le bord du mesme Lac. Il luy donna le nom de Mexique, qui estoit celuy du Lac. Cette situation dans une plaine est d'autant plus commode & plus agreable, qu'on voit s'élever tout autour, quantité de petites Collines, dont la pente & les intervalles sont remplis de Jardins & de Maisons de plaisance, aussi propres & aussi bien entretenues, que celles qu'on voit en Espagne.

Ses Maisons sont bâties de bois, & presque toutes d'une mesme simetrie. Il y en a qui ont trois étages, ce qui est tres-rare dans toute l'Amérique. Chaque Corps de Mestier a sa rue qui luy est particulièrement destinée. Les Ruës y sont grandes, belles, & tennës fort nettes par quantité de Canaux qui y conduisent les eaux du Lac : Il s'en fit un grand dégorgeement l'année 1629. que toutes les digues furent bouleversées, & cette inondation ruina la plûpart de Maisons, & fit perir la douzième partie des Habitans, qui depuis ce débordement ont esté reduits environ au nombre de quarante mille personnes. Les Espagnols y ont érigé un Archevesché, & ébably une Université, Les Eglises y sont magnifiques, sur tout la Cathedrale, qui a esté enrichie des plus superbes dépouilles des anciens Temples consacrez aux Idoles. Le College des RR. PP. Jesuittes y est remarquable.

La Ville est fermée de murailles qui sont flanquées par quelques Tours, aussi bien que son Château qui est dans une situation si avantageuse, qu'il commande à la Ville, à la Campagne & au Lac. Le Vice-Roy est logé dans un riche Appartement du Château, dont les Tapisseries sont seulement faites de jonc, à la maniere de Mexique, mais le tissu en si delicat, & les couleurs si vives, qu'elles ne cedent point à nos Tapisseries d'Europe.




die Stadt Mexica

Fig. 24










der Abgott Viztliputzli.

Fig. 25



*Estat du Mexique.*

Quoyque ce País soit en partie dans la Zone Torride, les vents qui viennent des deux Mers corrigent tellement la chaleur du Soleil, que la constitution de l'Air y est la plus douce, la plus pure & la plus salutaire de toute l'Amerique. La fertilité des Terres répond à cette agreable temperature : Les mesmes Arbres y portent en mesme temps des fleurs & des fruits ; de sorte que le Printemps & l'Automme y reignent toujours. On y mange diverses especes de fruits délicieux qui sont inconnus en Europe : Il n'y a que le Vin & l'Huile que le País ne produit point, & que l'on est obligé d'y apporter.


Les Mexiquains ont le teint bazanné ; à cela prés ils ont le visage beau : Il y a peu de Nation plus amoureuse ; & font de grandes railleries sur les Espagnols qui traittent leurs femmes avec austerité , & qui regardent ce sexe comme des Esclaves.

La richesse du País consiste au trafic de l'or, des Soyes, du Coton, des Perles , du Sel, des Cuirs, du Baume & du Sucre ; & comme les Naturels du País sont extrêmement agissants & laborieux, ils ont imité les Arts & les Manufactures que les Espagnols y ont introduits. Ces talens naturels, & la fécondité du Climat, enrichissent le Peuple, & le mettent à son aise. Cette opulence s'étend particulièrement sur les *Criolles*, c'est ainsi qu'on appelle les Familles qui décendent des premiers Espagnols qui se sont établis dans le País : La politique d'Espagne est d'affoiblir les *Criolles*, de peur d'une revolte , & comme par cette jalouse précaution, les Vice-Rois leur ôtent les Emplois de la Guerre, des Finances, & de la Justice, qui les pourroient rendre trop puissans, on ne leur laisse de ressource que le trafic, où ils s'appliquent avec beaucoup de fruit, nonobstant les traverses qu'on leur suscite.

Les anciens Mexiquains n'avoient point d'autres Armes que la Flèche & l'Epee; aujourd'huy toutes celles de l'Europe y sont en usage.

Ils ont esté autrefois les plus grands Idolâtres & les plus superstitieux de tous les Peuples de l'Univers. Les plus remarquables de leurs Idoles estoient celles qu'ils appelloient *Viziliputzli* ou *Houzilipostuli*, & *Tezcaldiputza* : Ils avoient encore quantité d'autres Idoles, dont les plus remarquables sont icy représentées, ainsi qu'ils dépeignoient. Pendant de certaines Ceremonies ils sacrifioient en un jour grand nombre de personnes, libres ou esclaves. Aujourd'huy la Religion Catholique y est étroitement observée sous la conduite d'un Archevêque & de plusieurs Evêques. Tous ces País sont soumis au Roy d'Espagne.





## CHAPITRE IX.

### *Des Isles Antilles.*

#### *De l'Isle de Cuba.*

**C**hristophle Colomb découvrit l'Isle de Cuba le Samedi 27. Octobre de l'année 1492. Il luy donna les noms Espagnols de Fernandina & de Juana, en considération de Ferdinand, Roy d'Arragon & de Castille, mais elle a conservé le nom de Cuba, qui est celuy que les Indulaires luy avoient toujours donné.

Elle est dans la Mer du Nord, & regarde au Septentrion & à l'Orient la Floride & les Isles Lucayes; au Midy la Jamaïque; & à l'Occident le Mexique: Elle est une des plus grandes des Antilles.

Ses Caps remarquables sont ceux de S. Antoine, de Mayzi, & de le Croix.

Elle a une longue Chaîne de Montagnes qui regne de l'Orient à l'Occident presque selon toute sa longueur.

Elle a pour Ville principale Havana: Nous en parlerons cy-après. Les autres Villes & Ports considérables de cette Isle sont, S. Cruz, Barracoa, le Port du Prince, Santiago, le Port & la Ville du S. Esprit.


La Ville de Santiago est le Siege d'un Evêque Suffragant de l'Archevêque de San Domingo de l'Isle Espagnole.


Cette Isle estoit gouvernée par des Caciques ou Princes particuliers, avant que les Espagnols s'en fussent rendus les maîtres. Ces Usurpateurs ou Conquerans y ont exercé des cruautés que leurs propres Histoires ne sçauroient déguiser: On trouve des grains d'or dans le sable de ses Ruisseaux; & le Pais produit toutes les commoditez nécessaires à la vie de l'Homme.

Au Midy de cette Isle est celle de la Jamaïque, dont nous parlerons cy-après.











die Stadt Havana.

Fig. 27



*De la Ville de Havana.*

Cette Ville que plusieurs nomment S. Christophle d'Abana, est la plus considerable de l'Isle de Cuba, estant la demeure ordinaire du Gouverneur de l'Isle : Son Port qui a porté le nom de *Carenias*, est grand & fort seur, depuis que l'on a bâti sur ses bords plusieurs Forts qui en deffendent l'entrée, & mettent à couvert les Vaisseaux de la Flotte d'Espagne, qui y font d'ordinaire le lieu de leurs Rendez-vous, pour passer ensemble de l'Amerique en Espagne.

*Davit de l'Amerique p. 69. T. 3.*

*Relation de la Riviere des Amazones p. 11.*

*T. 1. Imprimé à Paris chez Claude Barbin en 1682.*

Cette Ville a esté plusieurs fois pillée, avant que son Port fut en état de deffence : En l'année 1536, une petite Patache Françoisse ayant esté separée de son Amiral par la tempête, fut contrainte de se mettre à l'abry dans le Port de cette Ville. L'Equipage y fit descente, & pillla la Ville, qui ne se racheta de feu que par une grosse rançon : mais dans le temps que ce petit Bâtiment sortoit du Port, il y entra trois Galions venans de la nouvelle Espagne, qui ayant appris le coup hardy que les François venoient de faire, leur Capitaine nomme Jean de Royas, commanda aussi-tost que l'on déchargeât leur or & argent, & vint pour combattre les François, qui les attendant de pied ferme, les batirent tous trois l'un après l'autre, à mesure qu'ils sortoient du Port ; & avec tant de courage & de bon-heur, que s'en estant saisis & rendus les Maîtres, ils revinrent piller la Ville ; & s'emparer des richesses de la Flotte ; & pour rendre l'action complete, ils obligerent les Habitans à leur payer une seconde rançon, afin de sauver encore une fois leurs Maisons de l'incendie.

En l'année 1638, un Armateur François vint mouiller devant cette Ville, & proposa aux Habitans de se racheter du feu : Ils demanderent du temps pour le payement de la rançon : Les François leur en accorderent, & se reposant là dessus, furent attaquez au depourveu par les Espagnols, qui en tuerent quatre, l'un desquels estoit neveu du Capitaine : mais celuy-cy les ayant repoussez vigoureusement, mit le feu à la Ville pour se vanger de leur perfidie, & la mort de son neveu ; un Espagnol qui voyoit l'Eglise prestee à brûler, se hazarda de venir à luy, & le pria de la sauver de l'embrasement ; mais il luy dit en colere qu'un manquement de parole meritoit bien cette punition, & qu'en tout cas une Eglise estoit fort inutile à des gens qui n'avoient point de foy, & il pillla la Ville, dont il devint riche.



*De l'Isle de la Jamaïque.*

Cette Isle fut découverte l'année 1494. par Christophe Colomb, comme il parcourroit les Costes de l'Isle de Cuba, pour reconnoître si Cuba estoit une Isle ou Terre-ferme: Il luy donna le nom de *Iago*, qu'elle n'a pas conservé, ayant toujours retenu celui que les Insulaires luy avoient donné.

Ses Caps considerables sont, Negrillo, Moranta, &c.

Ses Ports & Villes remarquables sont, Seville, Oristan, Melilla, &c.


La Ville de Seville y tient rang de Capitale. Les Espagnols la nommerent d'abord Seville d'or, à cause de la quantité d'or qu'ils receurent des Insulaires, en commençant à s'y établir. Ils y bâtirent une fort belle Eglise, qui estoit servie par des Religieux de l'Ordre de Saint Jérôme, vestus de bleu.

L'Air de cette Isle est fort chaud, cependant elle est fertile, & produit quantité de grains, de fruits, & de Canes de Sucre. La Cassave, qui est la principale nourriture de toutes les Antilles, s'y trouve en abondance.

Quand les Espagno's s'établirent dans cette Isle en 1509. sous la conduite du Capitaine Jean d'Elquivelle, elle estoit fort peuplée; mais la violence de ces nouveaux maîtres en fit bien-tost perir les Insulaires, soit en les transportant ailleurs, soit en les obligeant de servir dans les Troupes qu'ils employèrent à la Conquête du Perou.

Les Anglois se sont rendus Maîtres de cette Isle l'année 1655. Ils y negligent de Sucre & le Tabac, que les Espagnols y faisoient valoir, & la plupart des Terres y demeurent en friche.

Il y a plusieurs petites Isles aux environs de la Jamaïque, comme Forminges, Melilla, Ranas, Bivora, &c.





1891-1892

1. The first of the year was a very dry one.

2. The second of the year was a very wet one.

3. The third of the year was a very dry one.

4. The fourth of the year was a very wet one.

5. The fifth of the year was a very dry one.

6. The sixth of the year was a very wet one.

7. The seventh of the year was a very dry one.

8. The eighth of the year was a very wet one.

die Inseln Hispaniola und Porto Ricco oder des  
Reichen Schhavens Fig. 28



## De l'Isle Hispaniola.

L'Isle d'*Hispaniola* ou l'Espagnole, que quelques-uns nomment de *Sandomingo*, ou de S. Dominique, fut découverte par Christophle Colomb, l'année 1492. Il la nomma *Hispaniola*, en considération des Espagnols, qui luy avoient donné leur ordre pour cette navigation. Le nom de S. Dominique est tiré de celui de sa Ville Capitale. Les Insulaires, avant la venue de Colomb, l'appelloient *Ayri de Quis-que ya*, ce qui signifioit en leur Langue, Apreté ou Terre-grande.

Elle est située dans la Mer du Nord, à l'entrée du Golfe du Mexique.

L'Isle est divisée en cinq départemens, qui sont, *Bainora*, *Cubaho*, *Cajabo*, *Cassimu*, & *Guacayatima*.

Le Canton ou département de *Bainora*, est l'endroit de l'Isle où Colomb fit sa descente. Il y bâtit un Fort appelé de la Nativité, & il y laissa une garnison de 39. Castillans, lorsqu'il fit voile pour porter en Espagne les nouvelles de sa découverte. A son retour il trouva qu'ils avoient esté égorgés par les Insulaires, à cause des violences qu'ils avoient exercées sur les femmes du Pais.

Le Canton de *Cubaho* a pour Ville principale *Isabelle*, bâtie par Colomb à son retour d'Espagne, l'année 1493. Il luy donna ce nom en considération de la Reine *Isabelle*, Epouse de *Ferdinand*.

Le Pais ou département de *Cajabo* fut nommé par les Espagnols la *Campagne Royale*, à cause de la quantité d'or qu'ils y trouverent.

Le département de *Cassimu* a pour Ville Capitale *S. Dominique*, qui est la Capitale de l'Isle : Cette Ville est beaucoup decheuë de son ancienne splendeur.

Le Pais de *Guacayatima* a pour Ville principale *Xoana*, que les François prononcent *Choana*.

L'Air de cette Isle est fort temperé, & le terroir y est propre pour toutes sortes de legumes : Il y a quantité de Mines de metal, même d'or; mais le manquement d'Ouvriers de bois, empêche que l'on n'y travaille, les Espagnols ayant enlevé les Insulaires pour servir dans leurs Troupes; ainsi le Pais n'est peuplé que d'Estrangers, qui y sont en petit nombre.

*Voyflet &  
Antoine  
Madin des  
Indes Occid.  
L. II. p. 82.*



*De l'Isle de Saint Jan de Puerto-Rico.*

Cette Isle que les Naturels du Pais appelloient *Boriquen*, fut découverte l'année 1493. par Christophe Colomb : Elle est partagée en deux parties par une haute Montagne : Son Rivage du côté du Nord est rempli de bancs.

Ses principaux Caps sont ceux que l'on nomme la Pta del Gada, C. Roxo, &c.

Ses principales Villes sont S. Jan de Puerto-Rico, de Guadianilla ou de Saint Germain le Neuf, &c.

La Ville de S. Jan de Puerto-Rico, ainsi nommée à cause de la bonté de son Port, où les plus grands Gailons sont en toute seureté, est la Capitale de l'Isle, étant la résidence ordinaire du Gouverneur.

Cette Isle jouit d'un air pareil à celui de l'Isle d'Hispaniola: même son terroir a la même fertilité, rapportant les mêmes grains, & nourrissant de semblables animaux; son Evêque est Suffragant de l'Archevêque de Saint Domingo.

Entre l'Isle d'Hispaniola & celle de S. Jan de Puerto-Rico, est la petite Isle de Mona, qui a d'excellentes eaux : Elle a un Gouverneur particulier pour le Roy d'Espagne.



der Grundrifs von der Stadt des Heyl. Dominicus.


Fig. 29.

Le plan de l'Isle de <sup>ST</sup> J<sup>N</sup> DE P<sup>RO</sup> RICO  
est dans la page précédente Chiffrée 319  
Le plan qui est cy dessous de la Ville de  
SAN DOMINGO ou de S<sup>T</sup> DOMINIQUE Siege  
D'un Archeveque, est la Capitale de l'Isle  
Hispaniola comme nous l'avons dit dans  
la page précédente Chiffrée 388.











*Des Isles Caribes en general.*

CES Isles sont dans la Mer du Nord, en partie à l'Orient & en partie au Midy des Isles Espagnole & de Porto Rico, & au Septentrion de la Coste de l'Amerique Meridionale.

Elles forment par leur situation deux longues Chaînes d'Isles, une qui s'étend du Septentrion au Midy, & qui leur donne le nom d'Isles de Barlo-Vento, c'est-à-dire, qui sont au dessus du vent des autres Isles; & l'autre Chaîne regne de l'Orient à l'Occident, en approchant le long de la Coste de la Terre-ferme de l'Amerique Meridionale, & prend le nom d'Isles de Sotta-Vento, c'est-à-dire qui sont sous le vent des precedentes: Ces sortes de vents, que quelques-uns nomment Ali-zée, portent de l'Est à l'Ouest par tout ce Parage.

Les noms de *Cabesterre* & de *Basseterre* sont aussi communs par toutes ces Isles, & sont donnez par rapport dessus & dessous le Vent: Ainsi tout ce qui est à l'Orient, & par consequent sur le Vent, est appelé Cabesterre; & tout ce qui est sous le Vent, & par consequent Occidental, se nomme Basseterre.

Le mot de *Caribes* est le nom que les Americains donnoient à tous ces Insulaires, parce qu'ils mangeoient de la chair humaine.

Les plus considerables des Isles de Barlo Vento sont celles de S. Martin, de S. Barthelemy, la Barbade, S. Christophle, la Guadaloupe, la Dominique, la Martinique, la Barboude, Grenade & Tabago; quand les François en parlent ils disent vulgairement & succintement les Isles: Dans les pages suivantes nous parlerons des principales.

Les plus remarquables de Sotta-Vento sont la Trinité, la Marguerite, la Blanche, la Tortuë, celle de bon Aire, de Curaçao, & d'Oruba.

Quoyque ces Isles soient situées dans la Zone Torride, l'air ne laisse pas d'y estre assez temperé; Elles sont particulièrement fertiles en Canes de Sucre, en plantes d'Indigo & de Tabac, que nous décrirons cy-après.

Elles se trouverent peuplées dans le temps de leur découverte, par des Habitans si feroces & si barbares, qu'ils se nourrissoient de chair humaine; & celle de leurs parens leur sembloit la plus exquise Les Espagnols ayant employé inutilement la violence & la raison pour leur en oster l'habitude, essayèrent d'en exterminer les plus opiniâtres, en les transportant dans la Terre-ferme, pour travailler aux Mines, où l'air corrompu en a fait perir la plus grande partie; & ceux qui ont demeuré dans les Isles, se sont enfin un peu humanisez par la frequentation des Colonies que les François, les Anglois & les Hollandois y ont envoyées, & qui conservent les mœurs & la Religion de leur País originaire.



## Des Isles Caribes en particulier.

R. P. du  
Tertre, Hist.  
generale des  
Antilles, T.  
1. 1. 3 &  
c. 14. p. 112.  
T. 2.

L'Isle de S. Martin tire ce nom du jour de sa découverte: les bonnes Eaux y sont rares, sur tout du côté de *Cabesterre*, qui en échange abonde en Petun ou Tabac. Vers le côté nommé *Basseterre*, on trouve des Salines considerables. Elle a esté autrefois aux Espagnols, aux François & Anglois; elle est maintenant inhabitée.

L'Isle de S. Barthelemy a un tres-bon Port: Elle est fertile en Petun & en *Manyoc*; & par consequent s'y fait quantité de *Cassave*, qui tient lieu de Pain presque par toute l'Amerique Meridionale. Le *Manyoc* est un Arbrisseau plein de nœuds, & tortu: Sa longueur ne passe guere une toise. Il y en a six ou sept especes distinguées l'une de l'autre par leur couleur: celui qui tire sur le violet est le plus exquis; on le reduit en espece de farine, qui fait une maniere de pain blanc.

L'Isle Barbade abonde en Eaux & en Indigo; elle est aux Anglois.

L'Isle de S. Christophle s'appelloit *Liamarga* dans le temps de sa découverte: Son air est extrêmement temperé, d'où vient que ses Habitans la nomment aujourd'huy l'Isle douce. Elle a dix petites Rivières, mais le bois y est rare: On trouve des Salines, des Canes de Sucre, & de l'Indigo. Elle est habitée par des François & des Anglois, qui ont chacun de leur côté fortifié des Postes sur les Caps ou Pointes qui avancent en Mer,

La Guadeloupe avant sa découverte se nommoit *Karukera*. Les Eaux y sont excellentes. Les François & les Anglois y ont plusieurs Colonies qui cultivent le Petun, l'Indigo, & le Sucre.

L'Isle de Marie-Galant est coupée de petites Montagnes: Elle a à quelques endroits son terroir agreable & fertile en Petun, ce qui y a attiré l'établissement des François.

L'Isle Dominique, & celle de la Martinique, ont leur terroir semblable à de la pierre de ponce qui seroit pilée. La Martinique est occupée par des François; elles s'appelloit autrefois *Madanina*: Elle est moins exposée que toutes les autres aux *Houngans*; c'est ainsi qu'on appelle des vents extraordinaires, qui en 24. heures font le tour de la boussole, arrachent les Arbres, coulent bas les Vaisseaux, & ruinent les habitations.

La Barboude la Grenade sont abondantes en Canes de Sucre.

L'Isle de Tabago estoit habitée par une Colonie Hollandoise, qui fut saccagée en l'année 1678. par Monsieur le Duc d'Estrées, Vice-Admiral de France.

Les Isles de la Trinité, Marguerite, & de la Tortuë, sont les plus considerables des *Sotta Vento*: Elles sont fertiles en Canes de Sucre & Petun.

Des







*Des Cannes de Sucre, & de la maniere dont on le prepare.*

LE Sucre se fait d'une eau qui humecte naturellement la moëlle spongieuse de certains roseaux ou cannes qui croissent en abondance dans la plupart des Isles Caribes. Il en croist aussi dans la Terre ferme de l'Amerique ; mais leur suc n'est pas si delicat , non plus que celui qui se fait dans quelques Isles de l'Asie & de l'Amerique.

R. P. du  
Tentre, c. 14.  
p. 122. &c.

Ces Cannes n'excedent guere la hauteur d'une toise, & sont grosses de deux pouces; & celles qui approchent de la grosseur du bras, diminuent de bonté: les unes & les autres ont des nœuds à peu près de pied en pied.

Pour les planter on prend de petits tronçons que l'on fiche dans des terres labourées, & qui au bout de six à sept mois viennent en maturité; ce qui se connoist par leur couleur qui approche d'un jaune doré. A cet indice on les coupe, on les émonde de leurs feuilles, on les lie par faisceaux, & on les porte au *Trapiche*, ou lieu où l'on fait le sucre, pour en tirer & preparer le sucre.

Les Moulins à Sucre sont composez de trois Rouleaux, disposez comme la planche les désigne. A mesure que ces Rouleaux tournent il y a des Negres qui fourrent entre leurs separations des Cannes, que ces Rouleaux écrasent en les faisant passer de l'autre côté: Leur Suc s'écoule dans un grand vaisseau qui est au dessous d'où par le moyen d'une petite rigole, il se va rendre dans une grande chaudiere. Sous cette chaudiere on fait un feu lent, à dessein seulement d'échauffer le Suc, & de l'écumer sans le faire bouillir: mais après en avoir osté la plus grossiere impureté, on le met dans une plus petite chaudiere, où par le moyen d'un feu plus violent on luy fait jeter de gros bouillons pour le mieux écumer. Alors on y verse quelques cuillerées d'une lexive faite avec des Chardons, qui servent à l'épurer, & on ajoute quelques gouttes d'huile qui amortissent la force des bouillons, & arrestent l'épanchement du Suc. Quand on voit qu'il commence à s'épaissir, on le passe à travers un linge, & on le distribue dans de plus petites chaudières, où l'on le fait bouillir en le remuant continuellement, jusqu'à ce qu'il soit entierement cuit, ce qui se discerne lorsqu'en le versant de haut en bas on y trouve de la consistance & de l'épaisseur. Alors on le met rafraichir dans de petites chaudières, en continuant de le mouvoir jusqu'à ce que dans son sirop on discerne des grains comme ceux de sable, ce qui est un indice que le Sucre est fait. Ensuite on le verse dans des formes ou moules faits en pyramide; & quand il est congelé & en masse, on y met une terre grasse délayée avec de l'eau, qui le blanchit, & en fait sortir une liqueur ou superfluité roussâtre.

De

*De la plante d'Indigo, & de sa preparation.*

R. P. du  
Tertre, Hist.  
generale des  
Antilles, c.  
12, p. 107.

EN ces quartiers on appelle *Indigo* une drogue qui forme une couleur bleuë : Nos Teinturiers s'en servent pour donner une premiere teinture à ce qu'ils veulent mettre en bleu ; & quand les Peintres travaillent sur une semblable couleur, ils employent l'*Indigo* pour en former les ombres & les enfoncemens.

La plante dont on le fait dans les Isles Caribes, s'y nomme *Inde-platte*. A la verité il n'est pas excellent comme celui qui vient des Indes Orientales, sous le nom de *Gatimolo*, mais il est à meilleur marché, & les Teinturiers d'Europe soutiennent qu'il fait une plus vive impression.

L'*Inde-platte* ou l'*Indigo* est un arbrisseau qui ressemble à la plante appelée *Luzerne* : A mesure qu'il croist il forme plusieurs rameaux, dont les feuilles ont par dessus la couleur de celles du Laurier, & par dessous elles sont argentées, mais elles ne sont pas plus grandes que l'ongle du petit doigt. Cette plante porte des gouffes longues comme une espingle ordinaire, & fort menuës : Elles renferment une petite graine qui a une couleur d'olive.

Pour les semer, on choisit un terroir net de cailloux, & on prend un temps humide pour en faciliter la production. La graine se met par petites pincées dans des trous, à un pied l'un de l'autre, que l'on couvre de terre, si la saison est humide, & le terroir bon, elles levent en quatre ou cinq jours, & peuvent estre couppees au bout de trois mois.


On prepare l'*Indigo* dans des lieux appelez *Indigoteries* : Chaque *Indigoterie* a un grand Bassin, deux Cuves qu'on nomment *Trempoires*, une autre qu'ils nomment *Batterie*, & encore une autre qu'ils appellent *Reposoir*. Tout cela est disposé par étages, l'un au dessous de l'autre. On range les plantes par lits differents dans les *Trempoires*, & on les foule aux pieds ; on met ensuite un chassis par dessus pour les tenir en estat, puis on y fait tomber de l'eau du Bassin jusqu'à la hauteur du chassis. L'eau s'échauffe, & il se fait une fermentation & une ébullition qui attire de cette plante la matiere qui fait l'*Indigo*. De la *Trempoire* on fait aller l'eau dans la Cuve appelée *Batterie*, où il y a une piece de bois à six pans ou faces, garnie d'une ance pour la faire mouvoir, accompagnée de six seaux faits en pyramides, & percez en plusieurs endroits. Cette eau est tant dans la *Batterie* est agitée, montée & descendue plusieurs fois par les seaux de la piece de bois, ce qui la purifie, & en fait exhaler des vapeurs malignes, qui bien souvent étouffent les Ouvriers. A la fin, il se forme une espece de lie qu'ils mettent dans des sacs de toile, d'où l'eau s'écoule, en sorte qu'il ne reste que l'*Indigo* que l'on met dans de petits caissons pour le faire secher, & le mettre dans des Magazins.




die zubereitung des Entigs. *Fig. 32.*









Die Tabacks = pflanzung. Fig. 33





## Du Petun.

LE Petun est la plante dont on fait le Tabac, que quelques-uns nomment aussi *Herbe Nicotiana* & *Herbe a la Reine*: Il est commun dans les Isles, où les anciens Habitans le nommoient *Toli*. Les François en distinguent de quatre façons, sçavoir, Petun de Verine, Petun Verd, Petun d'Amazone, & Petun à Langue.

R. P. du  
Tertre, Hist.  
generale des  
Antilles, c.  
9. p. 99 T. 2.


Le Petun de Verine a sa plante plus basse que celle des autres, & la longueur de ses plus grandes feuilles passe rarement un pied: Elles sont plissées, inégales & raboteuses, & forment une pointe comme celle du Laurier-rose. La plante est malaisée à élever, & pousse peu de feuilles, mais elle est odoriférante, & sent le musc, & même en communique l'odeur aux autres especes de Petun, quand elle y est mêlée.

Le Petun Verd a ordinairement ses feuilles longues de deux pieds, & larges d'un pied, d'où vient qu'on le nomme aussi le grand Petun, mais il diminue notablement en sechant.

Le Petun d'Amazone, au lieu d'avoir sa feuille en pointe comme les autres, l'a tournée en rond; de sorte qu'elle a près de deux pieds en tous sens: Quand il est nouvellement préparé il est d'un dangereux usage, & l'on ne peut s'en servir n'ait au moins deux ans.

Le Petun à Langue emprunte ce nom de la figure de sa feuille, qui ressemble à une langue. La longueur de chacune de ses feuilles est à peu près de deux pieds, & la largeur d'un demy-pied. On s'applique fort dans les Isles à cultiver cette espece; parce qu'en le preparant il diminue moins, soit qu'on l'*éjambe*, c'est-à-dire, quand on en oste les filamens ou les nervures, soit qu'on le *torque*, c'est-à-dire, quand on retord les feuilles pour les corder.

Avant chaque recolte le Petun se transporte; car d'abord on sème sa graine mêlée avec de la cendre de ses feuilles, en telle sorte qu'il y ait cinq ou six fois plus de cendre que de graine. Dès que la plante commence à pousser on la couvre soigneusement avec des branchages, contre la chaleur du Soleil; & quand on juge qu'elle est assez forte pour estre transplantée, on choisit un temps humide & pluvieux pour la déterrer, & on la met dans un nouveau champ, disposé en façon d'échiquier. Lorsqu'elles sont prestes à jeter des fleurs, on coupe chaque plante à la hauteur du genouil, & on y laisse seulement dix ou douze feuilles sans aucuns rejettons. Pour juger de la maturité de ces feuilles on regarde si en les pliant elles se cassent, car alors on coupe les tiges: On les laisse secher, puis on en coupe les feuilles, d'où l'on separe les filamens ou nervures; ensuite on jette de l'eau de la Mer par dessus, & on les tord par cordeaux, pour les mettre en Rouleaux ou en Andouilles.



## CHAPITRE X.

*Du nouveau Mexique, De l'Isle de Californie, Et de  
l'Estat du Pays.*

---

### *Du nouveau Mexique.*

*Davity de  
l' Amerique  
p. 86.*

ON comprend sous ce nom toutes les Terres qui sont au Nord de l'ancien Mexique. On tient que l'année 1581. Frere Augustin Ruyz, Religieux de S. François, en parcourut les plus considerables parties, & qu'Antoine d'Espeio luy donna le nom de nouveau Mexique l'année 1583.

Tout ce vaste Pais est borné au Septentrion par les Terres ou par les Eaux qui nous sont inconnuës de ce côté-là; à l'Orient par le Canada; au Midy par la Floride & la nouvelle Espagne; & à l'Occident par l'Isle de Californie.

Ses principales Montagnes sont celles de Suala, qui le separent d'avec la Floride.

Ses principales Rivieres sont celles de Tecon, Coral, de Nortto, &c.

L'on n'a que des connoissances imparfaites du dedans du Pais, & mesme on n'a pû decouvrir la Coste du Détroit d'Anian. Quantité de Vaisseaux gouvernez par d'excellens Pilotes de differentes Nations, ont tenté la decouverte de cette Coste, dans l'esperance de gagner par là le dessus de la Tartarie, & de se faire un chemin qui les ramenast en Europe par le Nord; mais ils ont rencontré deux obstacles invincibles, à sçavoir, celuy des Courans & celuy des Glaces, car les Courans du Nord portent avec violence sur les Costes des Isles du Japon, & contraignent les Vaisseaux d'y relâcher; & les Glaces jointes au froid extreme qui regne vers les parties qui sont proches du Pole, arrestent entierement le cours de la navigation. Ce que l'on connoist le mieux de ce Pais est le Rey Coromedeo, Real de Nueva Mexico, la nouvelle Grenade, Astablan, S. Francisco, Pto D.S. Clara, S. Miguel, &c.

das neue Mexica nebens der Insel Californien.

Fig. 37.







*De l'Isle de Californie, & des petites qui l'environnent.*

UN Cordelier Espagnol qui estoit party du Mexique , découvrit les Terres de la Californie , & en parcourut la plus grande partie ; mais à son retour à Mexique il ne put dire déterminément si elle estoit une Isle , ou si elle estoit attachée au Continent de l'Amerique. Quelques-uns se fondant sur des Relations particulieres , la representent comme jointe à la Terre-ferme ; mais d'autres soutiennent que c'est une Isle.

Cette Isle que nous avons représentée dans la Carte precedente , regarde au Septentrion & à l'Orient le nouveau Mexique , dont elle est séparée par la Mer Vermeio ou Rouge ; au Midy & à l'Occident elle regarde la Mer Pacifique ou Mer du Sud.

Les Hollandois y ont remarqué plusieurs Caps , dont les plus considerables sont , de C. Blanco , S. Sebastian , Mendocino , de S. Lucas , &c.

Ses Ports remarquables sont , Sir Francisco Draco , de Monte Rey , de Carinda , de S. Diego , de la Magdelene , de la Paix , &c.

Les petites Isles qu'on voit aux environs , sont celles des Geants , de S. Clement , de Parraros , de S. Marc , de Ceintas , Ullao , Lanublada , Roco Partida , &c.

Selon toutes les apparences les Terres y sont fort steriles , puisqu'aucune Nation de l'Europe n'a pû se resoudre à s'y établir ; & s'il y eût eu la moindre conjecture de quelque mine d'or , les Espagnols ne les auroient pas negligées.



*Estat du nouveau Mexique.*

L'Air y est extrêmement froid , & couvert par des brouillards qui y regnent, particulièrement en Septembre & en Octobre. L'on n'y voit presque par tout que des Landes ou des terres pierreuses , & peu propres à rapporter des grains. Le long des Rivières on trouve des Vallons où il y a quelques pâturages qui nourrissent des Vaches d'une figure extraordinaire: Elles ont la tête comme celle d'un Bouc, le poil autour du col pareil à celui du Lion , & une bosse sur le dos comme les Chameaux; La chair est en delicate; la peau propre à faire des habits, & à couvrir des Cabanes; les nerfs servent à faire les cordes de leurs Arcs; & leur fiente, quand elle est sèche, à faire du feu. Ils s'habillent aussi de la peau d'un animal qu'on prend pour une Licorne, parce qu'il a la tête armée d'une petite corne.

Les Peuples y ont la taille médiocre, & le visage maigre & plombé. On croit que l'usage d'une racine froide qu'ils mâchent comme du Tabac, leur amaigrit le visage, & leur donne ce teint, & même qu'elle leur appesantit l'esprit, & les rend mélancoliques; car lorsqu'ils s'en privent pour quelque temps, on leur voit l'esprit ouvert, & l'humeur enjouée, mais ils deviennent stupides quelques mois après.

Ce Pais est le moins riche de toute l'Amerique, on n'y a point trouvé de mines d'or, d'argent, ny de plomb: Ainsi les Espagnols n'ont pas eu beaucoup de peine à l'abandonner aux Anglois, qui ne laissent pas d'y aller charger des drogues pour des teintures.

Les Peuples y aiment la Paix, & haïssent le brigandage; ils n'ont pour toutes Armes que des bâtons & des Javelots; & pour toutes fortifications, que des encintes de pallissades autour de leurs Habitations, plutôt pour arrêter les ravages des animaux, que les insultes des hommes, qui comme nous avons déjà dit, ont l'esprit pacifique.

Ceux qui demeurent dans les Terres, sont Idolâtres, & reconnoissent l'immortalité de l'ame: Mais dans les Habitations qui sont proches de la Côte, ils suivent le genre de Religion que professent les Peuples de l'Europe qui y abordent, & paroissent extrêmement portez à toutes les ceremonies qui regardent le culte Divin.



## DESCRIPTION

D E

## L'UNIVERS.

LIVRE NEUVIEME.

DE L'AMERIQUE  
MERIDIONALE.

## CHAPITRE PREMIER.

*Des Noms de ceux qui en ont fait les principales  
découvertes.*

**O**N rient que cette partie de l'Amerique doit ses premieres découvertes à Colomb, dans le troisieme Voyage qu'il fit en 1497. d'Europe en l'Amerique, & à Pierre Alause, qui y parcourut beaucoup de Pais. Ceux qui ont fait ensuite de notables découvertes, ont esté Vincent Pinzon, qui a donné jusqu'au Sud de la ligné Equinoctiale; Amerique Vespuce dans ses quatre Voyages qu'il a fait sous les ordres des Rois Ferdinand de Castille, & d'Emanuel de Portugal, ce qui luy a merité l'avantage d'imposer son nom à tout le Continent de l'Amerique: François Pizarre, qui a fait la principale découverte du Perou, lorsqu'il prit Prisonnier le Roy Atabaliba: Gonzales Pizarre qui a fait celle de la Riviere des Amazones, qui passe pour la plus grande de l'Univers; & enfin Magellan & le Maire, qui ont fait le tour de sa partie Meridionale.

*Antoine  
Herrera  
Descr. des  
Indes Occid.  
p. 241.*

*De l'Amerique Meridionale.*

**S**es Bornes sont du côté du Septentrion l'Amerique Septentrionale & les Isles Antilles; à l'Orient la Mer du Nord; au Midy la Terre de Feu ou les Terres Australes; & à l'Occident la Mer du Sud ou Pacifique.


Ses principales Montagnes sont celles que l'on nomme *Cordilleras*, c'est à-dire, Precipice, ou pente de Montagnes; on les nomme aussi *Andes* ou *Sierras*, d'un nom Espagnol qui signifie Montagnes, & quelques-uns les particularisent en *Sierras-Nevadas*, & de los *Andes*.

Ses principaux Lacs sont ceux de Parime, Xarayes, &c. Le Lac de Parime, passe selon quelques-uns, pour imaginaire; & nous ne le marquons icy que pour indiquer l'endroit où ces Geographes l'ont placé.

Ses principales Rivières sont celles de Paria ou Orenoque, des *Amazones*, de Minari, de la Plata, &c.

Ses principaux Païs sont la Castille Neuve ou d'Or, les Païs des Caribes & de la Guiane, le Bresil, les Païs qui sont le long & aux environs de la Riviere de la Plata, les Terres Magellaniques, le Chili, le Perou, & le Royaume des Amazones.

Cette partie n'a point de corps d'Isles qui soient considerables.



das Mittägige America. Fig. 35.















## CHAPITRE II.

*De la Castille Neuve ou Castille d'Or. De la Ville de Carthagene ; Et de l'Estat du Pays.*

---

*De la Castille Neuve ou Castille d'Or.*

**S**ous ce nom nous renfermerons tous les Païs qui sont les plus Septentrionaux de l'Amerique Meridionale, & qui ont pour bornes du côté du Septentrion la Mer du Nord ; à l'Orient les Païs de Caribe & de Guiane, au Midy le Royaume des Amazones & du Perou, & à l'Occident la Mer del Zur ou Pacifique.

Le nom de Castille-neuve a esté donné à ces Païs à cause que les Castillans qui en ont fait la découverte sous la conduite de Colomb dans le troisiéme Voyage qu'il fit en l'Amerique. Celuy de Castille d'or fut donné par le commandement de Ferdinand, Roy d'Espagne, au petit Pais que l'on nomme *Uraba*, à cause de ses Mines d'or, mais ce nom de Castille d'ors'est ensuite communiqué aux Païs qui sont renfermez dans les bornes precedentes.

On trouve dans la plupart de ces Païs quantité de Montagnes, dont les plus considerables sont, les Sierras-Nevadas, &c.

Leurs principales Rivieres sont celles de S. Juan, du Rio-Grande, & du Rio de Pario ou Orinoque. Le Rio-Grande, que l'on nomme aussi de la Madalena, recoit avant que de se rendre dans la Mer, les Rivieres de Autavvay, le Rio-Cauca ou le Rio-Grande de Santa Martha. Le Rio de Paria ou Orinoque ou d'Huriapara recoit, avant que de se mêler dans la Mer, du côté de son Occident, la Riviere de Bariquizem, &c.

Les noms des principaux Païs renfermez sous ceux de Castille neuve ou de Castille d'or, sont, de Panama, de Carthagene, de Sainte

*Voyez flet & Magin, Hist. des Ind. Occ. p. 13. 77. 78. & des Cartes del' Ameriq. Merid. de Mercator.*

*Davisy de l'Amerique Merid pag. 106. &c.*

Sainte Marthe , du Río de la Hacha , de Venezuela, de Comana, de Paria, de nouvelle Andaloufie, & de nouvelle Grenade.

Le País de Panama, Castille d'or, ou Terre-ferme, a pour Villes confiderables, Nombre de Dios, Panama, Darien, &c. La Ville de Panama est comme la Capitale de ce país; elle est située au Midy de l'Isthme, qui joint l'Amerique Septentrionale avec la Meridionale: Elle a un Port assez commode durant les grandes Marées, mais dans les basses les Vaisseaux y demeurent à sec; & pendant l'Hyver ils sont obligés de se retirer au Port de Perico, qui en est éloigné de deux lieues. Les Maisons de cette Ville sont bâties à plusieurs étages, & l'on croit qu'il y a six cens Habitans ou environ: Elle est le Siege d'un Evêque Suffragant de l'Archevesché de Lima.

Le País de Carthagene a pour Ville confiderable Carthagene: Nous en parlerons cy-après.

Le País de Sainte Martne a pour Villes confiderables S. Martha: Cette Ville est située proche de la Mer: Son Port est fort estimé après celui de Carthagene. Son Eglise Cathedrale est le Siege d'un Evêque Suffragant de S. Fé de Bogota.

Le País du Río de la Hacha est fort petit, & n'est confiderable que par sa Ville qui porte le nom du País; elle est située sur une coline à demy lieue ou environ de la Mer, où est son Port.

Le País de Venezuela a pour Villes confiderables Coro-Venezuela, Nostre-Dame de Carvalleda, &c. La Ville de Venezuela ou la petite Venise, ainsi nommée à cause qu'elle est située dans un Lac, y est tres-confiderable: Elle est le Siege d'un Evêque Suffragant de S. Domingo en l'Isle Espagnole.

Le País de Comana a sa Ville principale de son nom.

La País de Paria, qui est le premier que Colomb a découvert de la Terre-ferme, est fort peu connu, & les Espagnols n'y ont aucune, Places confiderables.

Le País de la nouvelle Andaloufie renferme les Peuples de Perito, &c.

Le nouveau Royaume de Grenade a pour Ville principale S. Fé de Bogota; elle est située au pied d'une Montagne, & fort proche du Lac de Guatavia, où les Peuples anciennement adoroient une Idole: Cette Ville est une des mieux peuplées de l'Amerique, & est le Siege d'un Archevêque.





Die Stadt Carthagene. Fig. 37.



*De la Ville de Carthagene.*

Cette Ville, avant la venue des Espagnols en l'Amerique, n'étoit qu'une retraite de Pêcheurs fort aguerris, aussi l'on a remarqué que quand l'Espagnol Pierre Heredia se voulut rendre maistre de cette habitation en 1532. il n'osa attaquer ces Indiens à force ouverte, comme l'avoient fait inutilement ses devanciers; & que même, quoy qu'il usât de toutes sortes de souplesses pour se les rendre favorables, il ne le put qu'après une grande perte de ses gens, une de ces femmes Indiennes luy ayant tué jusqu'à huit Espagnols, avant que de se rendre.

*Antoine de  
Herrera  
Description  
des Indes  
Occidentales  
pag.  
48.*

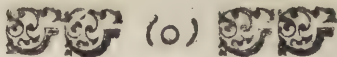
Cette Ville est la plus considerable de celles qui sont sur la Côte Septentrionale de l'Amerique Meridionale: Elle donne même son nom au País où elle est située, & le sien même luy a esté donné pour la ressemblance de sa situation avec celle de la Ville de Carthagene en Espagne, toutes les deux ayant leurs Ports couverts d'une petite Isle.

Le Port de Carthagene est un des plus commodes de l'Amerique: L'Isle qui couvre l'entrée du Port s'appelloit autrefois *Codego*, maintenant on la nomme *Cârex*.

Cette Ville, qui est le Siege d'un Evêque Suffragant de Santa Fé de Bogota, est située dans une presqu'Isle près de la Mer, & son aspect est fort agreable, L'on va de la Ville à la Terre-ferme par un Pont qui a près de deux cent cinquante pas de longueur.

Les Maisons sont comme celles des grandes Villes d'Espagne, à deux & trois étages.

Les Convents de S. Dominique & de S. François y sont considerables.





*Estat de la Castille d'Or.*

L'Air des Pais renfermez sous le nom de Castille d'Or, est proche de la Mer plus humide & plus mal sain que dans l'enfoncement des Terres, où il est sec & peu salubre aux Peuples d'Europe. Les Terres y sont plus en Montagnes qu'en plaines; il y a des Contrées si propres pour la production des grains, que souvent on y en recueille deux fois l'année; mais en d'autres les Terres y sont si ingrates & steriles, que le Maiz qui vient facilement par tout, n'y peut venir dans sa maturité: Les legumes y viennent bien, & les fruits y sont excellens. On y trouve un Arbre un peu plus grand qu'un Grenadier, qui jette naturellement du Baume quand on y fait quelque incision: Ce Baume est aussi estimé des Espagnols que celui qui venoit anciennement dans l'Egypte: Il y a quantité de Lacs, Fontaines & Rivières, dont les eaux dans de certain lieux, sont excellentes à boire, & d'autres tres-nuisibles: Celle de la Rivière de Comana gaste les yeux: Celles de la Rivière & du Marais de la Ville de Darien, engendrent des crapaux quand on en répand à terre. Les Lions, les Tygres, & quantité d'autres animaux feroces, y sont fort communs.

Les Peuples sont la plupart de couleur de bronze; ont peu de poil aux sourcils; leurs cheveux sont noirs, & fort crépus en de certaines Contrées: Avant la venue des Espagnols il y en avoit qui alloient tout nus, d'autres cachoient leurs parties honteuses dans des queue de calebaces, dans des coquilles, &c. Aujourd'huy ceux qui fréquentent les Espagnols sont un peu plus civilisez, & portent devant eux quelques pieces d'étoffes. Ils sont naturellement violens, aiment la dance & la débauche: Ils s'en trouve beaucoup qui vivent de Corbeaux, de Lezards, de Sauterelles, & de Chauve-Souris, & mangent même des Araignées: Les femmes prennent plaisir à porter peu de cheveux, & s'occupent à faire le ménage du logis, & à cultiver la terre, durant que les hommes portent la Guerre chez leurs Voisins, qu'ils pêchent ou qu'ils font à la chasse.


On croit que les Montagnes y renferment quantité de Mines d'or; le sable des Rivières qui y ont leurs sources, en ayant quantité de grains. Les Espagnols ont épuisé les Mines d'or qui ont été connues; & on en trouve encore quelques-unes d'argent & d'airain: Autrefois les costes de la Mer fourrissent quantité de belles Perles; mais il semble que la pêche en est comme finie.




Ces Peuples aiment la Guerre , & de tout temps leurs Armes ont esté l'Arc & les Flèches empoisonnées ; on tient qu'ils les enveniment par le moyen d'un suc de certaines herbes mêlées avec du sang de serpent ; mais ce qui est certain , c'est que du moment qu'on en a esté blessé, si on ne coupe la partie offensée, le corps s'enfle , & l'on meurt de rage en fort peu de temps. Les Espagnols pour s'assurer des Montagnards, ont dans l'enfoncement des Terres , bâti des Forts , sans estre revestus, la Terre y ayant la propriété de se durcir comme pierre, après avoir senty la pluie, & ensuite les rayons du Soleil.

Les Montagnards sont encore Idolâtres ; ils adorent le Soleil & la Lune comme les principales Divinités, tenant l'un pour mary & l'autre pour femme. Leurs *Piacés* ou Prêtres , qui leur servent aussi de Medecins, leur enseignent l'Immortalité de l'Ame. Les Naturels qui dépendent des Espagnols, sont sous la conduite de plusieurs Evêques & Prêtres , qui prennent grand soin de l'administration des Sacramens , & de convertir toujours quelques Montagnards à la Foy Catholique.

Les Espagnols sont seuls les maîtres de ces Pais , excepté dans les lieux de difficile accès , ou qui par la sterilité ne meritent pas leurs soins; ils tâchent tout-fois, pour se rendre amis des Seigneurs, ou des *Piacés* qui sont en grand credit parmy les Peuples, de publier que c'est pour l'amour d'eux qu'ils ne leur font pas la guerre, & qu'ils ne les assujettissent pas sous leur domination.





## CHAPITRE III.

*Du Païs des Caribes, De la Guiane; & de l'Estat du Païs. De l'Isle de Caienne; & de Fort-Louis.*

*Du Pays des Caribes, & de la Guiane.*

*Des Cartes  
des Atlas, de  
Mercator,  
d'Hondius,  
&c.  
Davity de  
l'Amer pag.  
117 & 190.*

ON donne le nom de France Equinoctiale à une partie de la Guiane, à cause que les François y ont érably quelques Habitations, & que la ligne Equinoctiale passe comme par le milieu de ces Païs.

Leurs bornes en general sont, du côté du Septentrion & de l'Orient la Mer du Nord; au Midy le Royaume des Amazones; & à l'Occident les Païs inconnus qui sont au Midy de la Castille d'or.

Tous ces Pais sont pleins de Montagnes fort hautes, principalement de celles que l'on nomme *Matavvere*.

Leurs principales Rivieres sont, le Rio de Paria ou Orinoque, que l'on nomme aussi de Yviapari, d'Essekebe, de Couroro, de Caienne, de Cavvyo, d'Apervvacque, de Wiapoco, &c.

Leurs principaux Caps sont ceux de Condé & du Nord.

Le

Das Land der Caribes und Gujana. Fig. 38.








Le Païs des Caribes a fort peu de Villes, & n'est connu qu'en de certains endroits, le long des côtes, & proche de l'embouchure de la Riviere de Paria ou Orinoque, où l'on trouve les Peuples Aromaïa, Arvvaques, Caribes, &c. A l'embouchure de la Riviere de Caienne, est l'Isle de Caienne, dont nous parlerons cy-après.

Le Païs de la Guiane ou Goyanne, est un grand Païs, qui n'est guere mieux connu que celui des Caribes : On y faisoit autrefois estat de la Ville de Manoa-el-Dorado, sur le recit d'un Espagnol nommé Jean Martinez, qui pour quelques crimes, avoit esté abandonné dans un Canot sur une Riviere l'année 1531. Il a assuré qu'estant pris par ceux du Païs, il fut mené dans une grande Ville qui servoit de séjour à l'Inga ou Inca, Empereur du Païs : Que les originaires nommoient cette Ville Monoa, & qu'il luy ajoûta celui del-Dorado, à cause de la grande quantité de poudre d'or qu'il vit jetter sur des Statuës de même métal. Après avoir dit mille belles choses de la grandeur & opulence de cette Ville, il ajoûtoit qu'elle est située sur le bord d'une Mer longue de deux cent lieues, qui ne joint à aucune autre, & qui ne peut estre que celle que quelques-uns ont nommée Mer ou Lac de Parime. Nos derniers Voyageurs traitent cét Espagnol de Chimerique; & disent que cette Ville & ce Lac n'ont jamais esté que dans son imagination.

Les Peuples considerables de la Guiane, sont, les Galibis, les Yaos, &c.

*Relation de  
la Riviere  
des Amazo-  
nes, Impri-  
mée en 1682.  
p. 65. 181.  
C. c. T. 1.  
G. 4.*



*Estat du Pays des Caribes, & de la Guiane.*

*Davit*  
*del Ameriq.*  
*Meridiona-*  
*le pag. 117.*

L'Air de ces Païs est temperé par la chute des vents de la Mer du Nord, quand le Soleil est dans son Apogée: Celuy de Guiane quoyque plus éloigné de tels rafraichissemens, est estimé fort sain. Le terroir de tous ces quartiers produit le Mayz en abondance: Les lieux défrichés rapportent des legumes en quantité: Par tout on trouve des Fontaines, des Ruiffeaux, & des Rivières: Il y en a de mal saines, & qui nourrissent quantité de serpens & des vers venimeux. Les Arbres fruitiers y sont fort communs: Les Ananas Plantins & qui rapportent des Figues grosses comme un œuf, & longues comme le doigt, y viennent d'un goût tres-exquis, Le bois d'Aloës, que les Naturels nomment *Auparibou*, y est fort commun, aussi-bien que le Brefil, le Cotton, la Soye, le Baume, & les Epicerie. Il se trouve en plusieurs endroits un Arbre qui porte un fruit nommé *Mancenille*, qui ressemble à une petite pomme, tres-agreable à la veüe, mais si venimeux, que si l'on en met tant soit peu à la bouche, l'on meurt aussi-tost. Les Singes ou Marmots, extrêmement gros, avec de longues quenës, & fort camards, y sont en grande quantité, aussi-bien que les Poules d'Inde, qui ont sur la tête des plumes noires semblables à celles de Herons.

*Relation de*  
*la Riviere*  
*des Amazo-*  
*nes T. 4 p.*  
*145. & 149.*

Les Habitans de ces Contrées sont tous bien faits, ayant la taille haute & fort robuste: Il sont la plupart bazanez, & vont nuds. Il y en a qui mettent devant leurs parties un tissu de plumes, & sur leur tête un *Tonsy* ou Bonnet, fait aussi de plumes d'oiseaux fort rares, ce qui leur donne un grand air. Il sont d'un naturel vif. Leur nourriture est d'*Ozacou* & de *Cassave*. *Ozacou*, *Ovacou* ou *Ovicou*, est une certaine pâte faite de Patates, ou maniere de Figues, dont on fait une boisson de consistance; quand elle est délayée avec de l'eau elle est de couleur de lait. La *Cassave*, qui est le pain du Païs, est fait d'une espece de racine, qu'on rape, & qu'on presse ensuite pour en faire sortir l'eau, qui est un poison froid, qui fait mourir les hommes & les animaux, s'ils en avalent seulement un demy-verre; mais quand cette eau a bouilly un bouillon ou deux, elle n'est plus mal-faisante: mais en general la plupart de ces Peuples ne se servent guere de ces aliments, étant boucaniers, &

ayman



aymant à se nourrir de chair humaine grillée au feu. Les Galibis sont laborieux , & cultivent des Terres à proportion de leur besoin , & de la grandeur de leur famille.

Les Peuples de ces Contrées ne font pas grand état de l'or ny de l'argent : Toutes leurs richesses consistent dans leurs Arcs, Flèches, & Prisonniers ; ils troquent des *Hamacs* ou lits de coton , du bois d'Aloës , du Rocou , ou Teinture rouge ; des Singes, Sapajoux, Sagouïns, & Perroquets, contre quelques Haches, Serpes, Conteaux, Miroirs , Hameçons, & autres pièces de Clincaillerie; mais principalement pour des pierres vertes , qui font leur plus grande passion: Ces pierres ne font autre chose que le jade , Yade ou Ejade, dont elles ont la couleur, la dureté , & le polly. Ces Peuples croient que c'est un Souverain remede contre l'*Epilepsie* ou le haut-mal, à quoy ils sont fort sujets. Pour les femmes elles ont soin de leurs Cottons, qui font un de leurs plus grands revenus.

Ces Nations du dedans aiment la Guerre faite d'autres exercices: Elles combattent avec l'Arc & la Flèche. Les Galibis sont plus pacifiques, qu'enclins à la Guerre; mais quand l'honneur y est engagé, ils l'entreprennent facilement.

Ces Peuples ont fort peu de Religion , principalement les Caribes , qui vivent sans foy & sans Loy , & même sans aucune créance de Divinité: Ceux de Guiane , qui ont des Prêtres qu'ils nomment *Petajos* , en ont davantage, & croient plus qu'eux l'immortalité de l'Ame ; aussi quand quelque personne de commandement decede, on tuë ses Esclaves & Prisonniers , afin qu'ils aillent le servir dans l'autre monde.

Ils ont des Rois qui les conduisent à la Guerre. Les Caribes estant en marche pour quelque entreprise, craignent si fort que l'on n'enleve quelqu'un des leurs, qu'ils font des détachemens à toutes heures pour prendre langue de leurs ennemis, & poster des corps de gardes dans les lieux de facile accès, aussi ingénieusement que les Troupes d'Europe: Et les Galibis déclarent d'ordinaire la guerre à ceux de leurs Voisins qui refusent leurs chansons ou leurs dances.



*De l'Isle de Caienne.*

**C**ETTE Isle est fort proche du Continent de l'Amerique Meridionale, au Nord-Oüest du Cap du Nord ; & elle regarde au Midy l'embouchure d'une Riviere qui porte aussi le nom de Caienne , & qui prend son cours par le Pais des Galibis.

Elle a de longueur a peu près sept lieuës , environ trois de largeur, & presque dix-huit à vingt de circuit.

Elle forme quelques Caps , dont les plus remarquables sont ceux de Mahury, du Fort-Louis, & de Seperon.

Ses Terres sont basses , & les côreaux ou hauteurs qui s'y élèvent sont ceux de Conabobo, de Ramaca, & de Mahury.

Elle a trois Ruisseaux remarquables, à sçavoir, le grand Ruisseau, celui qu'ils appellent la Riviere de Cabassou, & la Riviere d'Armire.

On y trouve quantité de belles prairies que les Sauvages appellent *Savanes*,

Les François ont esté les premiers qui y ont fait des Habitations. Ils s'y établirent en 1625. ce qui n'eut pas un succès favorable. Ils y revinrent en 1640. & encore en 1652. Cette dernière Colonie projetée par l'Abbé de Marivaux , & par le Marquis de Roy-ville, fut encore funeste à tous les deux. Le premier se noya à Paris en s'embarquant sous le Pont Rouge : Le second fut tué sur Mer par ses Associez , & la Colonie se dissipa. Les Hollandois s'estant emparez de l'Isle , en furent chassés par les Sieurs de Tracy & de la Barre. Les François s'y estant ainsi rétablis , en furent chassés l'année 1676. par les Hollandois , qui à leur tout en furent chassés l'année 1677. par Monsieur le Vice-Amiral d'Estrées.

Les principales Habitations de l'Isle sont celles de Mahury, d'Armire, du Bourg, & de Mashoury , sans comprendre celles des Sauvages : Celle du Bourg est defenduë par le Fort-Louis, dont nous parlerons dans la page suivante.

Le principal trafic du Pais consiste en Tabac.

L'air y est fort doux , & assez temperé , quoy que l'Isle ne soit qu'à quatre degrez de la Ligne du côté du Nord , & cette proximité est cause que les jours y sont égaux aux nuits. Les rosées y humectent la terre, qui estant défrichée, rapporte beaucoup de fruits. Les bois y sont pleins de gibier, & les Rivières de poisson.











Die Ludwigs Vestung. Fig: 40.






*Du Fort. Louys dans l'Isle de Caienne.*

**L**A principale Habitans des François dans la Caienne , porté le nom de Bourg , parce qu'en effet c'est un lieu ouvert , & sans aucune enceinte de murailles. Il est au pied d'une hauteur, dont le Terre-plain est def fendu par un Fort qu'on y a bâti pour assurer la Colonie.

Le Bourg contient environ deux cent Cafés ou Maisons, qui forment deux Ruës , & qui ont presque toutes chacune leur Jardin. A côté de la plus grande Ruë on voit un petit amas de Cafes dans une prairie ; on les appelle l'habitation des Juifs. Le Magasin du Bourg , & plusieurs Moulins , sont auprès du Port. Le Puits commun est dans l'autre Ruë : Il fournit de l'eau abondamment , mais c'est une eau minerale & laxative , dont le goût & l'effet ne plaisent pas à ceux qui commencent à en boire. Les Artisans & leurs familles logent dans le Bourg , aussi-bien que les Negres destinez au service de chaque particulier.

Le Fort se nomme le Fort-Louis , comme ayant esté bâti sous les ordres & sous la protection du feu Roy , de glorieuse Memoire, Louis XIII. Il est situé sur une hauteur , dont il occupe tout le Terre-plain. Sa figure fait un quarré irregulier , dont les deux Angles, qui regardent le Bourg , sont couverts chacun d'un Bastion. Le costé opposé à la Mer est def fendu par un demy-Bastion , & par une espece de Redan , qui forme quatre Angles saillans. Le Fossé est taillé dans le Roc , & a peu de profondeur , mais il est environné d'un rang de pallissades. Les dedans du Fort consiste en une Chapelle , & en quelques bâtimens , dont la Maison du Gouverneur est la plus considerable : Elle est auprès des Cazernes des Soldats , & des Magazins où sont les munitions de guerre & de bouche. On y voit aussi des Citernes où l'on conserve l'eau de la pluye. Les batteries du Fort sont toujours en estat de faire feu sur le Bourg & sur la Mer. Le Port a un fort bon ancrage ; & l'entrée en est def fendue par une batterie de quatre pieces chargées à cartouche.

Monsieur le Chevalier de Lezy qui commande dans ce Fort , s'y est signalé plusieurs fois, tant à le def fendre contre les attaques des Hollandois, qu'à faciliter le Siege qu'on y a mis pour les en chasser.



## CHAPITRE IV.

*Du Bresil. De la Ville de S. Salvador ; & de l'Etat  
du Pais.*

### *Du Bresil.*

*Vuitfl &  
Antoine  
Madin Hist.  
Universelle  
des Indes  
Occ. p. 70.*

*Darvill de  
l'Amérique  
Mérionna  
le p. 120.*

*Enc.  
Maffée Hist.  
des Indes L.  
2. c. 2. pag.  
66. &c.*

LE Pais fut découvert l'année 1501. par Pierre Alvare Capral, qui y fut jetté par une tempête, comme le Roy de Portugal Emanuel l'envoyoit à Calicut dans les Indes Orientales. Capral ayant pris terre malgré cet orage, & quelques Sauvages qui luy en voulurent défendre l'entrée, fit élever une Croix sur le bord de la Mer, & voulut par respect, & par une pieuse reconnoissance, que le Pais s'appellât, *Terre de Sainte Croix* ; mais les autres Peuples d'Europe y estant venus en suite, luy donnerent le nom de *Brasil* ou *Bresil*, qui est un mot du Pais, pour signifier une espece de bois, propre à teindre en rouge, & qui est tres-abondant en ces quartiers.

Le Bresil est borné au Septentrion, à l'Orient & au Midy par





die Landtschafft Brasilien.

Fig: 41



par la Mer du Nord; & à l'Occident par les Pais qui sont aux environs des Rivieres de la Plata, & vers son Septentrion.

Ses Montagnes & ses Lacs nous sont inconnus à cause de la ferocité de la Nation, qui a fait perir tous ceux qui ont voulu penetrer un peu avant dans les Terres : On n'en est pas quitte pour l'esclavage comme parmi les autres Peuples Barbares; car les Bresiliens estant tous boucaniers, ou mangeurs de chair humaine, écorchent les Estrangers tout vifs, & de leur chair en font leurs plus friands repas.

*Relation de  
la Riviere  
des Amazo-  
nes imprimée  
à Paris  
en 1682.*

Les Rivieres par la mesme raison n'ont pû encore estre bien découvertes, quoyqu'il y en ait dont le cours doit estre extraordinairement long, à cause de la grande quantité d'eaux qu'elles portent dans la Mer; les plus considerables sont celles de Maranhon ou de Mirari, de Tapicuru, Marandahug, Siope, R. de S. François, Rio Real, Rio Janeyro, &c.

Le Pais n'est bien connu que sur la Coste; mais quoyque plusieurs Peuples de l'Europe y aient envoyé des Colonies, les Portugais sont les seuls qui ont pû s'y conserver : Il est vray que les Hollandois les déposlederent de quelques lieux l'année 1623. mais ils en furent chassés par les mesmes Portugais l'année suivante. De sorte que les Portugais pour s'y mieux conserver, ont divisé cette Coste en quatorze petits Gouvernemens ou Capitannies, qui sont de Para, de Maranhon, de Siara de Rio-Grande, de Parayba, de Tamaraca, de Pernambuco, de Seregipe, de la Bahia de Todoslos Santos, de los Isleos, de Porto Seguro, de Spiritu Santo, du Rio Janeiro, & de S. Vincent.

La plûpart de ces Pais ou Capitannies, ont leurs habitations ou Villes principales de leurs noms, comme Para a Para, Maranhon a Maranhon, située dans une Isle; Elle est le Siege d'un Evêque Suffragant de l'Archevesché de S. Salvador, ainsi que les autres Evêques que nous spécifions dans cette page: Siara a Siara, à la pointe d'une langue de Terre entre deux Rivieres, le Rio-Grande à Natal; la Paraiba & la Tamaraca sont sans lieux considerables; le Pernambuco à d'Olinda, Siege d'un Evêque, & le Recif; Seregipe a Seregipe del Rey; la Bahia de Todos los Santos, a S. Salvador pour Capitale, qui l'est aussi de tout le Bresil; nous en parlerons dans la page suivante; ceux de los Isleos, Porto Seguro, Spiritu Santo, ont leurs Villes de mesme nom; le Rio Janeiro a Saint Sebastian, Siege d'un Evêque; & celuy de S. Vincent a S. Vincent.

Les Peuples ou Sauvages qui sont dans les Terres; & dont on a quelque connoissance, sont les Toubinamboux, Margajats, &c.



*De la Ville du San-Salvador, Capitale de Bresil.*

*Davity de  
l'Amérique  
Meridion-  
ale pag 123.*

Cette Ville est située sur la Coste Septentrionale du Golfe appelé par les Portugais, *Bahia de Todos los Santos*. Le nom de ce Golfe luy fut donné l'année 1500. par Manoël Pigneiro, Portugais, qui estant battu d'une effroyable tourmente, y vint heureusement échoüer le jour de la Toussainct. Ayant donc évité le naufrage, & l'infailible danger de mourir faute d'eau douce, il évita encore la violence des Sauvages qui le vinrent attaquer comme il faisoit son débarquement, & ne les chassa pas seulement du Rivage, mais les poursuivit jusqu'à leur Habitation, qui estoit sur la hauteur où est aujourd'huy le Château de S. Antoine. Pour rendre au Ciel des actions de graces de tant d'heureux succès, il donna le nom de *Baye de tous les Saints*, à ce Golfe, & imposa celuy de *San-Salvador* à la Ville qu'il y établit.

Elle est située environ à deux cent toises de son Port, sur le sommet d'une hauteur qui est tellement escarpée du côté qui regarde la Mer, qu'elle en est inaccessible; & pour y porter les Marchandises, il les faut guinder en haut par des Gruës ou Machines que l'on y a fait exprés, ou bien il faut tourner derrière cette éminence, & gagner une avenue du côté de la plaine.

Les Eglises y sont belles & entretenües avec beaucoup de propreté, principalement la Cathedrale, & celle du College des RR. PP. Jesuites. Les Convents des Carmes & des Cordeliers y sont aussi remarquables. La Ville fut érigée en Evêché l'an 1550. & depuis peu en Archevêché.


Le Vice-Roy qu'on envoie de Portugal pour le Gouvernement du Bresil, loge dans le Château de S. Antoine; c'est là où se tient l'Audience Royale, c'est-à-dire, la suprême Jurisdiction du País. Le Bureau de la Douane est établi dans un grand corps de logis, qui est bâty de pierre, à la difference des Maisons de la Ville, qui ne sont que de bois aussi-bien que celles qui sont bâties sur le rivage, au pied de la hauteur, & qui servent la plupart de Magazins. Le 9. de May de l'année 1623. les Hollandois surprirent la Ville, la pillèrent, & mirent le feu à ses Magazins. Le butin y fut grand, & donna lieu à la desertion de la plupart de leurs Soldats qui s'y estoient enrichis. Le Roy d'Espagne, pour lors Roy de Portugal, ayant appris cette surprise, y envoya 7500. hommes sous la conduite de Dom Federic de Toledé, qui obligea les Hollandois de la rendre par composition, ne l'ayant pas gardée un an entier. Les Portugais, pour éviter de pareilles surprises, ont construit un Fort entre la Mer & les Magazins, & un autre appelé Tapajepo, qui commande aux avenues. Le Port est encore défendu par quantité de Tours & de Redoutes; & la Ville a esté formée de murailles.



die Stadt S<sup>te</sup> Salvador. Fig. 42











*Estat du Pays du Bresil.*

Les vents qui viennent de la Mer portent sur la Côte des vapeurs & des brouillards qui moderent la force des rayons du Soleil, & qui y rendent l'air doux & temperé. La Terre y est grasse, & en bien des endroits marefcageuse, & couverte de Forets. Les Arbres appelez Cocos y sont communs, mais encore plus ceux qu'on nomme indifferemment Sangars, Araboutans, Vervine ou Bresil. Les Plaines y rapportent quantité de Tabac, & les Estangs beaucoup de Canes à Sucre.

*Maffée Hist.  
des Indes L.  
2 c. 3. p. 71.*

*Davity du  
Bresil.*

Les Peuples y ont la couleur du teint extrêmement olivâtre, & tirant sur le vert. Leur nez est si gros & si camus, qu'il en est difforme; mais ils affectent de l'applanir au moment de la naissance de leurs enfans. Les Sauvages se font des trous dans le visage pour y appliquer des pierres vertes ou Yiades, avec lesquelles ils croyent estre fort parez, & à couvert du haut mal. Les Meres, outre ces trous, ont accoutumé d'en faire au milieu de chaque joue, & un autre entre la levre inferieure & le menton, ce qui cause un effet assez bizarre, quand ils prennent du tabac en fumée, qu'on leur voit fortir par tous ces endroits. Ils ont ordinairement le corps tout nud: Quelques-uns se couvrent de peaux de Tigres, d'Ours, & de quelques autres animaux feroces. Ils vivent sans Loix & sans Police, & dans une si grande brutalité pour la multiplication, que pour tous degrez du sang ils n'exceptent que le mélange des enfans avec le pere & la mere. Pour éviter les bêtes venimeuses ils couchent dans des Hamacs, branles ou lits, qui se font avec du fil tiré d'une écorce d'arbre, & les tiennent suspendus en l'air.

Les Sauvages ont l'inclination guerriere, & portée à l'exercice de la chasse: S'ils se font la guerre les uns aux autres, c'est seulement à dessein d'usurper les Contrées où il y a le plus de Gibier, & c'est à qui en depossedera ceux qui les occupent. Ils mangent leurs Prisonniers de Guerre, & disent qu'il n'y a point de chair plus delicate que celle de l'homme: Ils s'abstiennent de celle des femmes. Ils plantent la tête de leurs Prisonniers au bout d'un pieu, ou sur la pointe d'un arbrisseau, comme un glorieux trophée. Ils leur ôtent la peau, & la font servir de tapisserie dans leurs *Aldées*; c'est ainsi qu'ils nomment des Cabanes si longues & si vastes, que trois ou quatre forment une espece de gros Village. Ceux qui viennent sur la Coste vendre leur



bois on leur gibier aux Portugais, sont un peu moins barbares, pourveu qu'ils ne soient pas enyvrez d'eau de vie.

Le trafic est entre les mains des Metits ou Mulatres; c'est ainsi qu'on appelle ceux qui tirent leur naissance d'un pere & d'une mere, dont l'un est Europeen, & l'autre issu d'un Negre ou d'un Sauvage bazané. On leur fournit de l'Eau de vie ou de la Clincaillerie, & ils donnent des plantes de Tabac, des Canes de Sucre, du Gibier, & des Singes, particulièrement de ces sortes de Singes qu'on appelle des Sagoüins, dont nous avons parlé ailleurs; mais ceux-là meurent presque tous en passant la Mer.

La plupart de ces Peuples sont sans Religion: Ceux qui en ont adorent le Soleil & la Lune. Il y en a parmy les Portugais qui ont reçu le Baptême, & sont les premiers à vouloir convertir les Sauvages qui les viennent voir.

Les Sauvages élisent pour Chef celuy qui a la reputation d'avoir fait un plus grand nombre de Prisonniers sur ses Ennemis à faute de cela ils choisissent le plus grand & le plus robuste.





## CHAPITRE V.

*Des Païs qui sont aux environs & le long du cours  
de la Riviere de la Plata, & du Païs des  
Patagons ou Terres Magellaniques.*

**A** Vant que d'enter dans le détail de ces Païs , nous dirons que la Riviere de la Plata , qui fait le principal terme de nostre division , fut premierement découverte en 1501. par Americ Ves-<sup>Des Atlas de Blabus & de l'ans.</sup> puce , & ensuite en 1502. par Jean Solis , qui luy donna son nom de Solis ; en 1525. par Sebastien Cabot , Anglois , qui la parcourut fort loin en montant contre le cours de ses eaux , où il remarqua que les Habitans d'une certaine Contrée la nommoient *Paraguay* : En 1527. <sup>Antoine Magin Hist. Vnivers. des Indes Occid.</sup> Diego Garfia, Portugais , pour la beauté de ses eaux , nomma cette Riviere, *Rio de la Plata*, ou Fleuve d'Argent , qui est le nom qu'elle conserve encore presentement.

Ceux qui ont bien examiné son embouchure , disent que sa barre

ou

ou entrée a pour le moins trente lieues de large ; & que ceux qui la viennent reconnoître boivent de l'eau douce à quarante lieues en Mer avant que d'y entrer, ce qui marque l'abondance de ses eaux , & la rapidité de son cours.

Les Païs que nous renfermons sous le titre qui est la tête de la page precedente , ont pour bornes du côté du Septentrion le Païs & la Riviere des Amazones; à l'Orient partie Occidentale du Bresil , qui est inconnue aux Europeens; au Midy la Mer d'Ethiopie, qui fait partie de l'Océan Occidental , qui en cet endroit est quelquefois nommée Mer Magellanique; & à l'Occident le Chili & le Perou.

Leurs principales Montagnes sont celles que l'on nomme Andes & Cherignanes, &c. les premiers sont estimées les plus hautes de la Terre.

La plus considerable de leurs Rivieres est celle de la Plata , qui en reçoit de fort grandes, comme du côté de l'Orient celles de Guaxarapos, Parana, Umay ou Urvaig , que quelques-uns nomment R. Negro, &c. Celles qui sont du côté de son Occident sont , le Rio Omapias, Ygnatu, Pilcomayo, Paranamiri, Berneio ou Vermeio, Zarcarrana ou Tercero, &c.

Les Païs connus qui sont vers la source, & à l'Orient & à l'Occident de la Riviere de la Plata, sont, vers la source les Peuples Xarayes , &c. Les considerables de ceux qui sont à son Orient sont , les Paraguaes, Guaranies, &c.

Ceux qui sont vers l'Occident de son cours , sont les Païs de Santa Cruz, de la Sierra, le Tucuman, &c.

Et plus vers le Midy est le Païs des Patagons ou Terres Magellaniques.

Le Païs des Peuples Xarayes est le plus voisin des Terres du Royaume des Amazones; il est encore presque inconnu. Au Midy de ce Païs est le Lac de Xaraye , d'où la Riviere de la Plata tire une partie de ses eaux.

Le Païs des Paraguaes , d'où quelques-uns croient que Sebastien Cabot nomma le Païs, & ceux des environs, Paraguay, renferme plusieurs Peuples, comme les Guebeeusis, Survensis, Paicmbos, &c. Quelques-uns font étendre ce Païs jusqu'à la Ville de l'Assomption, Siege d'un Evêque Suffragant de l'Archevêque de la Plata. On estime cette Ville une des mieux peuplées de tous ces Païs. Les R.R. PP. Jesuites y ont un tres-beau College.

Le Païs des Guaranies renferme quantité de Peuples , comme  
les

Fig. 44







les Pervacapaba, Anniriri, dos Patos, &c. On remarque dans ce Pais quantité d'Habitations de Peuples qui s'estoient faits Chrétiens, mais la plupart sont maintenant ruinées, & principalement la Ville de Guayra-o-Ciudad-Real-Oliveros, qui en estoit la Capitale : A l'Occident de ce Pais est celle de las Seite Corrientes, & les Peuples Santana, Quiloacas, Chaurtuas, &c.

Le Pais ou Gouvernement de Santa Cruz de la Sierra, a sa Ville principale de son nom ; c'est le Siege d'un Evêque Suffragant de l'Archevesché de la Plata.

La Province du Tucuman renferme plusieurs Peuples, comme les Tembues, Juries, &c. Ses Villes principales sont, S. Miguel, S. Iago del-Estero, & Santa Trinidad de Buenos-Ayres ; ces deux dernières sont Sieges d'Evêques Suffragants de la Plata.

Vers le Nord du Tucuman sont les Peuples Maïas, Guaicurues, &c.

Le Pais de Patagons, qui occupe la partie Orientale, & l'extrémité de la pointe de l'Amerique Meridionale, prend quelque-fois le nom de Terre Magellanique, à cause que Magellan, Portugais, en fit le premier la découverte pour le Roy d'Espagne en 1520 en cherchant, comme nous avons dit ailleurs, un passage au bas de l'Amerique. Les principaux ports & Rades de ce pais sont, puerto de los Leones, Port désiré, la Baye de Saint Julien, le Cap des onze mille Vierges, &c. Philippe II. Roy d'Espagne, envoya en 1582. Diego de Valdez, avec une Colonie Espagnole, pour s'assurer le passage du Détroit, & avec ordre de bâtir une Ville, & d'y construire un Fort, ce qu'il fit, nommant la Ville & le Fort S. *Philippe* ; mais à cause du grand froid, on a esté obligé de tout abandonner, & presentement le lieu est desert comme le dedans du Pais, où il ne paroist aucune habitation considerable.



*Estat des Pays qui sont aux environs de la Riviere de la Plata, des Patagons, & Terres Magellaniques.*

*Voufflet &  
Antoine  
Madin Hist.  
Univ. des  
Indes Occid.  
L. 2. p. 69.  
Herrera  
p. 67. c. 21.  
Davity de  
l'Amerique  
Meridion p.  
152. 184.  
&c.*

L'Air de ces Pais est chaud, principalement quand le Soleil est aux Lenvirons du Tropique ; mais dans le Tucuman , qui est un Pais plat , l'air n'y est pas plus chaud qu'en Espagne ; mais les vents y sont quelquefois si violents , qu'il déracinent les Arbres , & obligent les hommes à faire des grottes sous terre, pour leur servir de Maisons. Le Terroir du long de la Plata est tres-bon, estant entre-coupé de plusieurs Ruisseaux & grandes Rivières ; mais en general il est bon pour les froments & pour le Vignoble.

On a crû long-temps qu'il n'y avoit point de Mines de metal en ces Pais, mais depuis peu on en a trouvé quelques unes de Fer & de Cuivre. Les Tigres & autres animaux feroces y sont en grande quantité.

La taille de ces Peuples est differente ; ceux qui demeurent dans les Pais les plus avancez vers la Ligne , sont de la hauteur des Espagnols ; mais ceux qui sont voisins de Terres Magellaniques, ont une taille de Geants : Leurs habillemens sont d'ordinaire des chemises de Coton ; ils en ont aussi de laine ou de cuir doré qu'on leur apporte d'Espagne : Leur conversation est douce , mais quand on les a piquez, ils ne s'appaient pas aisément. Les Patagons couvrent leurs parties honteuses de plumages, aiment la dance , & jouent de diverses sortes d'instrumens faits de Canes.

Toutes ces Nations se servent dans leurs Combats , d'Arcs , de Flèches , & de Frondes : Leurs Flèches sont d'ordinaire empoisonnées. Leurs Habitations, sont fort petites , & proches les unes des autres , chaque Famille en ayant une en particulier. Pour se garantir des surprises de leurs ennemis , & des bêtes feroces, ils entourent ces Habitations de chardons & d'Arbres épineux, en maniere de Rampars, ils se deffendent avec opiniâtreté, & sont fort cruels.

La plupart de ces Peuples dépendent du Viceroy du Perou, qui tient un Gouverneur dans la Ville de l'Assomption. Pour le Tucuman il a un Gouverneur particulier qui reside d'ordinaire dans la Ville de S. Jacques : Mais quant aux Patagons & aux Peuples qui occupent l'extremité de la partie Meridionale de l'Amerique, on ne les a pas encore assez frequentez pour sçavoir comment ils se gouvernent, & qui sont leurs Chefs.



Die Patagonier . Figura 45










Das Königreich Chili. Fig: 46





## CHAPITRE VI.

*Du Royaume de Chili; Et de l'Estat du Pais.**Du Royaume de Chili.*

**C** E Royaume, que les Naturels du Pais nomment en leur langue *Chil* ou *Chille*, qui selon eux signifie froidure, fut premiere-ment decouvert par Diego Almagro en l'année 1539. ou 1540.

Ses bornes sont du côté du Septentrion le Perou; à l'Orient les Pais qui sont à l'Occident de la Riviere de la Plata; au Midy le Pais des Patagons; & à l'Occident la Mer du Sud ou Pacifique.

Ses principales Montagnes sont celles que l'on nomme Sierras Nevadas o los Andes, ou les Cordillieres des Andes, qui occupent toute la partie Orientale de ce grand Pais du Nord au Sud.

Ses principales Rivières sont celles de Copiapo, Guasco, Topocalma, Maque ou Maule, Ytata, Biobio, Cauten, Tolten, Valdivia, &c.

Ce Royaume renferme plusieurs Provinces & Vallées, dont les Villes plus considerables portent la plupart les noms de ses Pais, sçavoir, de Serena, Mendoza, S. Jan de la Frontera, Santiago, la Conception, Villanueva de los Infantes, l'Imperiale, Villa-rica, Valdivia, Osorno, Castro, &c. Sur la Coste est l'Isle de la Mocha.

La Ville de Serena a un tres-beau Port que l'on nomme *Coquimbo*; Cette Ville fut peuplée par Valdivia, Gouverneur du Chili, en 1544. Les Carmes & les Cordeliers y ont leurs Monasteres.

Les Villes de Mendoza & de S. Juan de la Frontiere, doivent toutes deux leurs peuplades à la diligence de Gracia Mendoza, qui donna son nom à la premiere: Ces deux Villes sont peu frequentées, à cause de la difficulté des chemins, qui serpentent par des Montagnes fort escarpées, & presque toujours couvertes de neiges.

La Ville de Santiago est située proche de la Riviere de Topocalma: Elle est le Siege d'un Evêque Suffragant de la Plata, & comme la Capitale du Chili. On tient que c'est la premiere peuplade des Espagnols dans ce Pais. On en donne l'honneur au Capitaine Pietro Valdivia, qui s'arresta avec sa Colonie en 1541. où elle est maintenant située, charmé de la beauté de la plaine, & de la bonté de son terroir: Il la

Et 2 ..... nomme

*Antoine*

*Herrera*

*Descript.*

*des Indes*

*Occid*

*chap. 22.*

*Davity de*

*l'Amer.*

*Meridiona-*

*le p. 184.*

*Des Ailas*

*de Blah &*

*de l'ansf.*



nomma *Nuevo Estremo*, ou la Nouvelle Frontiere; mais ce nom a fait place à celui de Santiago, qui est le nom de son Eglise Episcopale. Les Dominicains, Carmes & Cordeliers ont de grands Monasteres & de tres-beaux Jardins dans la Vallée des environs; Cette Ville est éloignée de quinze lieues de la Mer; elle est fort marchande à cause de la Riviere de Topocalma, & du Port de Valparadis, qui est à l'embouchure de cette Riviere.

La Ville de la Conception commença à estre peuplée en l'année 1550, sous la conduite de Pietro Valdivia; Les Gouverneurs du Chili y font quelquefois leur residence, principalement depuis l'année 1574. Son Port, qui est à couvert d'une petite Isle, est fort assuré. Les Convents des Dominicains, de la Mercy, & des Cordeliers, y sont considerables.

La Ville de *los Infantes*, de *los Confines*, ou de *Villa-nueva de los Infantes*, a esté peuplée par Garcia de Mendoza. Le Gouverneur Villagran luy donne le nom de *los Confines*, pour marquer son éloignement du Perou, & la fatigue du Commandant, contre les insultes des Ameriquains. On y entretient d'ordinaire une forte Garnison d'Espagnols pour faire tête aux Montagnards, que l'on n'a pû encore ranger à l'obeissance.

La Ville appelée Imperiale a reçu ce nom à cause de certains Aigles que Valdivia y trouva lorsqu'il y établit une Colonie de sa Nation en 1551. Elle est située sur la Riviere de Cautin, qui luy sert de Port, mais il n'est pas seur. Cette Ville est le Siege d'un Evêque Suffragant de la Plata. Les Monasteres de Saint François & de Nostre-Dame de la Grace, y sont considerables.

Villa-Rica est aussi une peuplade de Valdivia: Elle est située près de la Cordeliere Nevada, qui est un tres-méchant Pais; il y a aussi dans cette Ville deux Monasteres, de S. François, & de N. D. de la Grace.

La Ville de Valdivia, qui porte le nom de son Fondateur, est éloignée de deux lieues de la Mer: Elle est située dans un bon Pais, qui est arrosé de la Riviere de Valdivia, qui passe proche de cette Ville. Les Monasteres de S. Dominique, de S. François, & de la Grace, en font le principal ornement.

La Ville de Oforno est une peuplade de Garcia Mendoza, située dans un Pais froid & ingrat: On y trouve toutefois beaucoup d'or. Cette Ville a un Monastere de Dominicains, un de Cordeliers, & un de Religieuses.

La Ville de Castro, que les Ameriquains nomment *Chilue*, est située dans une Isle que fait le Golfe *Amudou Chilue*: On y voit un Monastere de Cordeliers.





Die Einwohner in Chili. Fig. 47



*Estat du Chili.*

L'Air de la partie Septentrionale est plus chaud que froid ; mais dans le reste du Pays , principalement proche des Montagnes , il y est beaucoup plus froid que chaud , & cette froidure est quelquefois si sensible , qu'elle étouffe la chaleur naturelle des Voyageurs. Les playes, les éclairs & les tonnerres, y sont frequens. Les Fontaines, Ruiffeaux & Rivières, y sont en grande quantité, & la plupart gèlent la nuit par l'excès de la froidure, & se dégèlent pendant le jour. Les Terres sont fraîches & extrêmement fertiles en de certaines Contrées. Le Froment, le Bled de Turquie, & le Mayz, y viennent mieux qu'en aucun lieu de l'Amérique : Les Fruits d'Espagne y viennent d'un meilleur goût qu'en Espagne même : Il y a quantité de Bestail dans les Valons & Prairies , & force Autruches, Tigres & autres bêtes féroces dans les Montagnes.

*Davity de  
l'Amérique  
Meridionale  
le pag. 184.*

Les Chiliens sont grands & robustes : Il y en a parmi eux qui sont farouches , cruels , & fort sujets à la colère. Ils endurent aisément le froid , le chaud , & la faim : Ceux qui sont sous la domination des Espagnols , sont plus civilisés , s'en trouvant même qui s'adonnent à la lecture des bons Livres.

L'abondance de l'or , la grande quantité de cuivre , & le grand nombre de bestiaux , qui rendent ce Pais très-riche , est sans difficulté ce qui a été la cause que les Espagnols y ont bâti de si belles Villes, quoiqu'ils soient très-éloignés de chez-eux.

Les Originaires du Pais sont vaillants , aiment la liberté, & haïssent le joug des Espagnols : Ceux qui en dépendent sont tous les jours des séditions pour tâcher à recouvrer leur liberté : Leurs Armes sont d'ordinaire le Bâton, l'Arc & les Flèches. On dit qu'il y en a aussi qui portent des Espées, Piques, Halebardes, &c. & même des Corselets d'un cuir courroyé, & si bien préparé, que l'acier ne peut les offenser.

Les Espagnols ont établi dans ce Pais plusieurs Seminaires pour tâcher à convertir les Naturels du Pais qui ont fort peu de Religion : Quelques-uns d'entre eux honorent le Diable comme un grand Propheète.

Les Chiliens, qui ne reconnoissent point les Espagnols, établissent des Chefs pour les commander : On ne vient à ce degré qu'après avoir fait preuve de la force, en supportant plus long-temps qu'un autre, un grand tronc d'Arbre sur son épaule. Le Roy d'Espagne tient en ce Pais un Gouverneur que le Vice-Roy du Pérou y envoie.





## CHAPITRE VII.

*Du Perou, Des Villes de Cuzco & de Lima, Des Incas  
ou Empereurs du Perou. De la Montagne de Po-  
tosi: Et de l'Estat du Païs,*

---

### *Du Perou,*

*Des Atlas  
de Blahus,  
de l'ans. &  
Davity de  
l'Am. Me-  
rid p. 155.*

**S**ous ce nom l'on renferme la plûpart des Païs que François Pizarre découvrit en 1525. & que l'Empereur Charles V. luy donna en Gouvernement.

Ses bornes sont au Septentrion la Castille d'or; à l'Orient de Royaume des Amazones; au Midy les Païs qui sont à l'Occident de la Riviere de la Plata, & le Chili; & à l'Occident la Mer du Sud ou Pacifique.

Ses principales Montagnes sont, les Sierras de Quaque, de Nevadas, &c.

Ses principaux Lacs sont ceux de Titicaca, & de Aulages,

Ses Rivieres plus fameuses sont, la Daule, le Tumbez, la Xauxa, & la Desaguadero: La Xauxa reçoit celles de Bilcas, d'Albancay, d'Apurima, & plusieurs autres: La Desaguadero communique l'eau des deux grands Lacs ensemble.

Ce Païs comprend plusieurs Provinces, dont les plus considerables sont celles de Saint François de Quito, de Lima ou des Rois, & de Charcas.

Sous le nom general de la Province de Quito, sont renfermez plusieurs Païs & Provinces. dont les plus remarquables sont, la Province de Popayan, qui a sa Ville principale de son nom, Siege d'un Evêque Suffragant de S. Fé de Bogota; de Canela, qui est un Païs de Montagnes; de los Quixos, où sont trois Villes fort considerables, sçavoir, Baeza, Archidona, & Sevilla del Oro: Elles sont toutes trois peuplées d'Espa-

Das Königreich Perou. *Figura. 48*







d'Espagnols. Les Pais de los Pacamoros, Yguarungo, & Jan de Salinas, ont pour Villes remarquables S. Jago de las Montanas, située entre des Montagnes; & celles de Loyola & de Valladolid; La veritable Province de Quito, a pour Ville considerable Quito, situé dans une Plaine; cette Ville a une de ses parties nommée Saint François de Quito, où est le Siege d'un Evêque Suffragant de Lima. Il y a dans cette Ville plusieurs Convents, dont les plus considerables sont ceux des Dominicains, des Cordeliers, & des Peres de la Mercy. Les RR. PP. Jésuites y ont un beau College.

Sous le nom de la Province de Lima, ou des Rois, sont renfermez plusieurs Pais & Vallées, dont les plus considerables sont la Contrée de Chiapiapoias, où sont les Villes considerables de S. Juan de la Frontera, S. Jago de los Valles, &c. De Cusco, où est la Ville de Cusco, siege d'un Evêque Suffragant de Lima. La Vallée de Vilcabamba, où est la Ville de S.F. de la Vitoria. Le Pais de Carabaya a celle de S. Juan de l'Oro. Le Pais de Collas, qui est au Nord du Lac de Titicaca, a la plûpart de son terrain dans la Province de Charcas. La Vallée de Quilca a pour Ville considerable Arequipa, Siege d'un Evêque Suffragant de Lima. La Vallée de Camana a celle de S. Miguel de la Ribera. La Vallée d'Ica a la Ville de Valverde. La Vallée de Lima renferme la Ville de Lima, ou los Reyes; nous en parlerons cy-après: Elle est le Siege d'un Archevêque. La Vallée de Chimo a la Ville de Trugillo ou Truxillo, Siege d'un Evêque Suffragant de Lima. La Vallée de Zana a la Ville de Mirasflores, &c.

Sous le nom de la Province de Charcas on comprend la plus grande partie du Pais de Collas ou Collao, où est le Chuquiabo, qui a la Ville de la Paz, Siege d'un Evêque Suffragant de l'Archeveché de la Plata. La Vallée de Cochahamba, où est la Ville d'Oropesa. Le Territoire de la Plata, où est la Ville de Plata, Siege d'un Archevêque. La veritable Province de Charcas, où est Potosi & la Montagne. Les Villes considerables qui sont le long de la Mer, sont, Tobiso & Arica; cette derniere est le lieu où l'on embarque l'argent du Pais qui appartient au Roy d'Espagne; aussi ce lieu est fortifié d'un Chateau fort considerable.



## De la Ville de Cuzco.

*Herrera  
descrip des  
Indes Occid  
ch. 10.  
Davity de  
l'Amer. pag.  
176.*

Cette Ville estoit anciennement la residence des *Incas* ou *Eupereurs* de Perou; & l'on tient que ce fut l'*Inga* ou Inca *Mangocapa* qui en jeta les premiers fondemens.


Elle est environnée de toutes parts de *Montagnes*, dont les plus considerables sont celles de *Carenga*, *Guanacaure*, &c. On y voit passer deux petites *Rivieres*, dont l'une coule par le milieu de la Ville, & prend son cours vers l'*Occident*.

On a toujours fait estat de la principale *Place* de cette Ville, comme la plus grande & la plus reguliere qui soit en aucune Ville de l'*Amerique*: Sa figure qui est carree, donne à ses angles l'ouverture de quatre grands chemins tracez au cordeau, qui tendent tous vers les quatre principales parties du Monde, & vers les plus considerables *Provinces* de l'*Empire* du Perou.

Le plus fameux des anciens Temples de cette Ville estoit celui du *Soleil*, deservy par des *Chacaras* ou Prestres *Idolâtres*, dont le principal employ estoit d'immoler des enfans à cet *Astre*, comme à leur principale *Divinité*. C'estoit aussi dans ce Temple que les *Incas* avoient accoutumé de renfermer les *Idoles* ou *Dieux* des *Peuples* & *Nations* qu'ils avoient subjugués, croyant qu'en tenant ces *Dieux* comme en otage chez eux, leurs *Peuples* qui adoroient ces *Divinitez*, en seroient plus soumis.

Cuzco est maintenant divisée en deux grandes parties que l'on nomment *Havan Cuzco* & *Oren Cuzco*, c'est dans *Oren Cuzco* où logent les gens plus qualifiez.

Cette Ville est presentement le *Siege* d'un *Evêque Suffragant* de *Lima*: On y compte dedant huit *Paroisses*, quatre *Convents* de *Religieux*, de *S. Dominique*, de *S. François*, de *S. Augustin*, & de la *Merced*: Il y a aussi un *Monastere* de *Filles Religieuses*, & un *College* de *R.R. PP. Jesuites*.





die Stadt Cusco.

Fig: 49.









*die Stadt Callao.*

*Fig. 50.*





*De la Ville de Lima.*

**L**ima, que les Espagnols reconnoissent aujourd'huy pour la Capitale du Perou, n'estoit avant leur découverte, qu'un amas de Cabanes où se retiroient les Pêcheurs du País, quand ils revenoient de Callao, petite Ville située sur le bord de la Mer, dont nous donnons icy l'aspect, n'ayant pas celui de Lima. Le nom de Lima, qui signifie des Brosailles, fut donné à ces Cabanes, parce qu'elles estoient bâties parmy des ronces à deux lieues de la Mer. Les Espagnols commandez par François Pizarre, y éleverent des Maisons à la maniere de l'Europe, en 1533. ou selon d'autres, l'année 1535. & l'appellerent d'abord *los Reyes*, parce qu'elle fut commencée à bâtir le lendemain de la Fête des Rois; ou bien à cause que ce fut un jour des Rois que les Habitans s'y établirent. Cusco estoit la Capitale où residioient les Rois du País, avant que les Espagnols eussent construit cette nouvelle Ville.

Lima est d'un circuit mediocre, mais fort peuplée; quelques-uns ont écrit qu'elle a une enceinte de Murailles, mais d'autres disent le contraire, & qu'elle est ouverte de toutes parts. Il y a des Carrieres tout auprès qui ont fourny la pierre dont elle est bâtie, Ses Ruës sont la plupart tirées au cordeau, & fort larges. Les fenêtres des Maisons ne donnent point sur la ruë, mais sur des Jardins qui sont sur le derriere. Comme il ne pleut presque jamais au País, les toits ne sont que de grosses nattes figurées, ou de gros tapis de coton, pour resister aux rayons du Soleil. Une source d'Eau Minerale, & souveraine pour la pierre, est une des principales causes de l'aggrandissement de cette Ville; & l'utilité de ce remede y a fixé le séjour du Vice-Roy, & l'a rendu le Siege del Archevêque.

Les Eglises y sont en grand nombre, mais fort peu élevées, & sans aucun ornement d'Architecture. La Cathedrale est consacrée à l'Apôtre & Evangeliste S. Jean; & parmy les Chapelles qu'elle renferme il y en a une sous le nom du S. Sacrement, qui est extrêmement riche; Il y a des Convents qui ont leurs Eglises pavées d'un certain marbre du País qui ne se peut polir comme le marbre d'Europe, mais qui a quantité de petites veines pareilles à celles qu'on voit dans le bois de noyer, & qui representent une grande variété de figures.

Le Château n'est pas encore achevé: Il est deffendu par plus de 400. pieces de Canon, logées sur des terrasses. On assure que les Fondeurs qui ont travaillé à cette Artillerie, qui estoient des Suisses, ont mis dans l'alliage un tiers d'argent, sur deux tiers de métal, ce qui est cause qu'elle s'échauffe facilement pour peu qu'on en tire de coups.

## Des Incas ou Empereurs du Perou.

*Vuislet &  
Antoine  
Madin des  
Indes Occid.  
6133. &c.  
Davies de  
l'Amer p.  
166.*

SAns nous arrester à la Genealogie des diverses branches des Incas ou Familles des Empereurs du Perou , nous dirons qu'après la mort de *Gynacana* ou *Gwynacapa* , *Inga* ou *Inca* du Perou , qui arriva en l'année 1524. Son fils aîné *Guaſcar* ou *Guaſpar* , luy ſucceda à l'Empire, & un autre de ſes fils nommé *Atahulpa* ou *Atabalipa* , à la Province ou Royaume de *Quison* ou *Quito* , que ce Monarque avoit conquis un peu avant ſa mort.

Les deux freres *Guaſcar* & *Atabalipa* , après la mort de leur commun pere , demurerent environ ſept ans en bonne intelligence ; mais environ l'an 1532. *Guaſcar* voulant priver ſon frere de l'Eſtat de *Quito* , cela obligea *Atabalipa* de ſe mettre en Campagne , & après pluſieurs eſcarmouches & Combats , où meſme *Atabalipa* fut pris une fois priſonnier , mais d'où il ſçeut fort bien ſe ſauver , il défit enfin ſon frere proche de *Tomepomba*. Les Capitaines d'*Atabalipa* pourſuivans la Victoire de leur Prince , ſe rendirent maîtres de la Ville de *Cuſco* , de *Guaſcar* qui ſ'y eſtoit retiré après ſa défaite , & meſme des threſors de ſon pere qui eſtoient dans cette Ville.

Dans la meſme année 1532. *Atabalipa* fut attaqué par François Pizarre , envoyé de l'Empereur Charles V. pour la Conqueſte du Perou , ſous le titre de Gouverneur , grand Juſticier , & Capitaine general dans les Pais qu'il découvreroit. *Atabalipa* n'ayant pas voulu écouter favorablement les Ambaſſades de François Pizarre , & ayant meſme voulu meſurer ſes forces contre les ſiennes , il vit fuir & perir en un moment dans un combat ou maniere de bataille rangée , la plûpart de ſes meilleures Troupes , dans la plaine de *Caxamalca* : François Pizarre l'attaqua meſme ſi vigoureuſement , que l'ayant atteint par ſa longue chevelure , il le tira par force hors de ſa litiere , nonobſtant la deſſence de ceux qui la portoient , & le fit ſon priſonnier.

*Atabalipa* pour obtenir ſa liberté , fit offrir à François Pizarre pour ſa rançon , outre le meuble qu'il avoit perdu le jour de la bataille , autant de Vaiſſeaux d'or & d'argent gravez au burin , qu'il en faudroit



*Atabalipa, des Inca oder Perusianischen Kaysers Guas-  
cars Bruder.*

*Fig. 51*



*ATABALIPA frere de GUASCAR  
Inca ou Empereur du PEROU*






faudroit pour remplir la basse cour quarrée du Palais Royal de *Caxamalca*, & aussi haut qu'il pourroit étendre ses bras. A quoy François Pizarre donna volontiers les mains, croyant cét offre tout à fait impossible : Mais dans la suite de temps, François Pizarre ayant remarqué que son Prisonnier ne luy tenoit pas parole, ou que ceux de Cusco ne vouloient pas obeir aux ordres d'un Roy prisonnier, pour la rançon de l'or qu'il leur demandoit, ils dépescherent à Cusco Ferdinand Soto, & Pierre Alvaro, afin de faire venir promptement l'argent dont on estoit convenu. En chemin ils rencontrèrent les Capitaines d'Atabalipa, qui luy amenoient Guascar Prisonnier. Guascar ayant parlé à Ferdinand Soto, & à Pierre Alvaro, il les pria de ne pas continuer leur chemin davantage, & de s'en retourner au plus viste vers François Pizarre, pour le supplier de sa part d'estre le Juge entre son frere & luy, touchant leur differend, luy promettant en reconnoissance, d'accomplir entierement la promesse de son frere Atabalipa; & de plus qu'il couvrirait d'or massif, jusqu'au toit, le Palais Royal de Caxamalca. On tient que cét Inca n'avançoit rien qu'il ne pût faire, ayant caché en plusieurs lieux differents, les thresors & sommes immenses de son pere; & que pour en ôter la connoissance à ses freres, il avoit fait massacrer par ses Soldats, ceux qui en sçavoient quelque chose: Mais soit que Ferdinand Soto & Pierre Alvaro, creussent sa proposition impossible, ou qu'ils creussent qu'un Roy prisonnier ne peut facilement executer ce qu'il promet, sur exemple qu'ils en avoient d'Atabalipa, ils poursuivirent leur route vers Cusco pour executer leurs Ordres.


Atabalipa ayant appris la conversation de son frere avec Ferdinand Soto & Pierre Alvaro, & mesme l'offre qu'il faisoit proposer à François Pizarre; pour en empêcher l'execution, & tâcher d'obtenir sa liberté par l'offre qu'il avoit fait le premier, il prit resolution de faire tuer son frere avant qu'il fût arrivé auprès de luy; & pour mieux couvrir son jeu, il fit apporter deux millions d'or que Pizarre & Almagre partagerent, après en avoir fait part à ceux qui les accompagnerent, & réservé le quint pour l'Empereur Charles V. Atabalipa pour mieux surprendre encore François Pizarre, feignit d'estre triste, s'abstenant mesme durant quelques jours de boire & de manger, ce qui obligea Pizarre de le prier de luy dire le sujet de son affliction, puisqu'il luy faisoit toutes sortes de bon accueil. Atabalipa feignant encore estre plus triste, luy répondit que ses Lieutenans ayant ouy le malheur de sa prison, poussaient d'un desir de ven-

geance, avoient tué son frere Guascar, ce qui le touchoit sensiblement, Payant toûjours fort honoré , quoy que la fortune de la guerre l'eut fait son prisonnier. Pizarre tâchant d'appaîser son amertume, luy representa l'inconstance des choses de ce monde, & le fit divertir le mieux qu'il pût; mais dans ces entrefaites Atabalipa fit tuer son frere par ses Lieutenans; ce que François Pizarre ayant appris par la suite du temps, joint au retardement du charroy & portage de l'or de Culco , se mit tellement en colere contre Atabalipa , qu'il commanda que l'on s'en défit, ce qui fut aussi-tost executé.

L'or qui vint ensuite pour la délivrance du Roy que l'on avoit fait mourir, fut partagé entre les Espagnols : Le quint & revenu pour le Roy d'Espagne fut estimé la somme de quatre cent mille Castillans; la Cavalerie eut pour sa part huit mille écus d'or & six cens soixante & dix livres d'argent; l'Infanterie eut quatre cent mille quatre cent cinquante Castillans, & deux cent quatre-vingts livres d'Argent. Les Capitaines eurent pour leurs droîts quatre mille écus d'or, & trente livres d'argent. Pizarre eut plus que les autres, comme Lieutenant general du Roy; & pour don special & particulier , il eut la table d'or massif qui fut trouvée dans la litiere d'Atabalipa , laquelle fut prise vingt-cinq mille Castillans.







der Berg Potosi.

Fig. 52.



*De la Montagne de Potosi, & des Mines d'Argent.*

Cette Montagne est située dans le milieu d'une plaine que quelques-uns nomment Imperiale, du nom que l'on donne quelquefois à la Ville de Potosi, qui est au pied de cette hauteur.

La figure de cette Montagne ressemble à celle d'un Pain de Sucre. Sa hauteur est d'un grand quart de lieue, & son tour d'une demie ; Le terroir de ses environs, dans l'étendue de trois ou quatre lieues, est ingrat & stérile, ne pouvant rien rapporter qu'une espece d'herbe que les Ameriquains nomment *Ichos* ; mais on y a élevé quantité de Moulins à Vent, qui servent à raffiner le métal.

C'est dans cette Montagne qu'en 1545. l'Espagnol *Villaroel*, par le moyen d'un Indien nommé *Qualpa*, découvrit plusieurs Mines d'argent, entre lesquelles il y en a eu quatre de fort considérables, que l'on a nommées la Mine Riche, la Mine de Diego Centeno, la veine d'Estain, & la veine Mendiota.

Toutes les veines de ces Mines sont du côté de l'Orient, & tendent du haut vers bas.

La veine Riche, dans le temps de sa découverte, avoit son métal hors de la terre, à la hauteur d'une lance en façon de Rocher, soutenant la surface de la terre, en maniere d'Arc, de trois cent pieds de long, & de treize de large ; sa terre ou pierre, dans ce temps, rendoit moitié d'argent. On tient qu'en 1549. chaque Samedi que se faisoit la fonderie, on forgeoit jusqu'à trente mille livres ou *Pesos*, en Reaux de 25. sols, ce qui revenoit à trente-sept mille cinq cens de nos livres par chaque semaine ; mais cette abondance de métal n'est plus si grande depuis que l'on a esté obligé de creuser dans le corps de la Montagne, pour suivre les veines de métal.

Pour arriver dans le bas des Mines, il faut faire provision de chandelles allumées dans des lanternes, à cause de la grande obscurité, & descendre huit à neuf cent échellons de certaines échelles faites de cuir non corroyé, pour estre de plus longue durée. L'on trouve dans ces Mines plus de vingt mille hommes qui travaillent incessamment au remuement des terres, & à la separation du vif argent, d'avec l'argent & des autres métaux : Ceux qui y travaillent se servent ordinairement de flambeaux pour voir clair, & sont quelquefois plusieurs mois sans voir le jour. Ceux qui portent la terre ou le métal au haut de la Mine, mettent leur charge sur l'épaule droite, & montent aux échelles de la main gauche, & il arrive fort souvent, qu'après avoir monté quelques échellons de ces hautes échelles, les éblouissemens les surprennent, & la



lassitude leur faisant manquer les jambes , ils tombent à la renverse , & entraînent toujours par leur chute , quelques-uns de leurs camarades. On dit mesme qu'il y en a qui se precipitent du haut en bas de leur bon gré , pour estre délivrez , par la mort , de cette cruelle servitude. Depuis peu on a trouvé l'invention d'élever la terre & le métal par des Engins d'une maniere fort industrieuse , sans le secours des hommes.

On remarque presentement , que plus les mineurs s'enfoncent dans les terres , & moins ils trouvent de métal , ce qui fait que cette Montagne est presque percée à jour de toutes parts ; & que d'un Quintal de terre ou de pierre metalique qui pese mille six cent onces d'Espagne , on n'en tire presentement qu'une once & demie d'argent pur , ce qui est une difference tres-considerable à l'égard de ce que nous avons dit cy-devant touchant la Mine riche qui rendoit moitié.

### *Estat du Perou.*

*Davity de  
l'Amérique  
Meridionale  
le pag. 180.*

L'Air que l'on respire le long de la Coste du Perou , & temperé , à cause des vents de Mer ; mais dans les terres il est different , principalement où il y a des Montagnes ; car aux envions de quelques-unes il est extrêmement chaud , & tout au contraire il est extrêmement froid aux environs des autres , quoy qu'en pareille latitude. Le Terroir y est sec & plein de sable en beaucoup d'endroits. Les pluyes sont rares le long de la Coste ; mais dans les Montagnes il y pleut presque tous-jours , & y neige en grande quantité. Les eaux y sont fort bonnes , estant extrêmement claires & nettes. Il y a des Vallées qui produisent quantité de Froment , du Mayz , & de diverses sortes de Fruits comme en Espagne. La Vigne y vient en perfection quand elle est plantée sur les costeaux des Vallées chaudes. Le climat ne vaut rien pour les Chevaux , & ceux qu'on amene d'Europe deperissent à veuë d'œil , & meurent au bout de deux ans , sans qu'on ait pû decouvrir si c'est l'effet de la temperature du Pais , ou de la qualité des eaux.

Les Peuples y sont petits , principalement proche de la Ligne Quoy-qu'ils semblent avoir l'humeur niaise , ils ne manquent pas d'esprit , mais ils sont ingrats , traîtres & legers , n'ayant ny honte ny soucy de l'honneur , principalement ceux qui demeurent dans le plat Pais , car on a remarqué que ceux des Montagnes sont plus accorts & industrieux. Les femmes y sont belles , mesme celles des Montagnes , qui y sont tres-blanches de visage ; elles ont le dessus ou sommet de la tête un peu en pointe , mais cela ne les fait pas moins estimer ; elles travaillent presque autant que les hommes , mesme dans les ouvrages les plus rudes.

Les

Die Einwohner in Peru. Fig.







Les plus apparens de la Noblesse y conservent encore leur ancien attribut d'*Incas* & de *Caciques* ; C'estoit le nom que prenoient par excellence les Rois & ceux qui gouvernoient sous leur ordre. La domination de ces premiers temps y estoit douce , & approchoit de la politique des Romains. Ces Caciques logent dans des maisons de Campagne : Les Espagnols leur ont confirmé la plûpart de leurs anciens privileges , de peur de les irriter , & de les porter à quelque soulèvement.

Avant l'arrivée des Espagnols, l'Idolâtrie y estoit generale, & l'on y voyoit particulièrement les Temples du Soleil & de la Lune. Les Prisonniers de Guerre y estoient sacrifiez aux fausses Divinitez; mais on ne laissoit pas d'y avoir quelque confuse lumiere de la Creation du Monde, du Deluge, & du dernier aneantissement dont la terre est un jour menacée. Anjonrd'huy la Religion Catholique y est établie sous la conduite de plusieurs Prelats, mais l'Idolâtrie subsiste encore parmy quelque petit nombre de Montagnards.

Le Roy d'Espagne fait gouverner le Païs par un Vice-Roy qui y entretient toûjours quelques Troupes pour s'opposer aux enreprises de quelques Caciques mécontents, qui ne cherchent que l'occasion de se soustraire à la domination Espagnole.



## CHAPITRE VIII.

### *Du Royaume des Amazones ; & du l'Estat du Païs.*

#### *Du Royaume des Amazones.*

*Le Comte de  
Pagan de la  
Riviere des  
Amazones.*

*Relation de  
la Riviere  
des Amazo-  
nes. Trad. de  
Comber-  
ville.*


**S**ous ce nom l'on renferme presque tous les Païs qui se rencontrent au Midy de la Ligne Equinoctiale, & dans le milieu de l'Amerique Meridionale : On leur donne pour bornes du côté du Septentrion les Païs de la Castille d'or & de Guiana ; à l'Orient le Bresil ; au Midy les Terres qui sont aux environs de la Riviere de la Plata ; & à l'Occident le Perou.

Le nom d'Amazones a esté donné en general à tous les Païs qui sont sous les bornes precedentes, après que François Orelhan, Lieutenant general de Gonfales Pizarre, Gouverneur de la Province de Quito au Perou, eut genereusement entrepris l'année 1341. de parcourir avec une Barque, de l'Occident vers l'Orient, tout le cours de la Riviere des Amazones, qu'il nomma d'abord de son nom Orelhane : Mais ayant navigé quelques jours dessus, & appris d'un Cacique nommé *Aparia*, qu'il y avoit sur les bords de cette Riviere des Femmes belliqueuses, & de grande reputation pour les Armes, dont

der Amazoninnen-Königreich. Fig







dont il devoit se prendre garde : Il creut les avoir trouvées lorsqu'il arriva à une certaine Contrée, où sur le bord de la Riviere il vit quantité d'hommes & de femmes armées ; & dont les femmes sembloient commander & conduire les hommes à la Guerre, & sa croyance ne fut pas une feinte, car il le publia avec tant d'admiration en Espagne, & à la Cour de l'Empereur Charles V. que le nom en est demeuré à la Riviere & aux Païs cironvoisins.

Il y a quantité de Montagnes dans ces Païs ; mais la plus connue est celle de Suama.

Leurs principales Rivières sont le Caketa, & celle des Amazones : Le Caketa prend sa source dans la Province de Popayan, & après avoir coulé fort long temps de l'Occident vers l'Orient, il se divise en deux branches, dont la plus étroite coule vers le Nord, sous le nom d'Orenoque : L'autre branche, qui est plus large que l'Orenoque, & que l'on nomme le Rio Negro, se rend dans la Riviere des Amazones, par une embouchure d'une lieue de largeur, & son eau coule plus de dix lieues avec celle des Amazones, sans perdre sa couleur. La Riviere des Amazones, dont le cours, depuis la source, qui est dans les Montagnes du Perou, jusqu'à son embouchure, est estimé de 1276. ou de 1800. lieues, reçoit dans son cours un grand nombre de Rivières, dont les plus considérables sont vers son Nord le Putomayo, l'Aquarico, &c. Celles qu'elle reçoit de plus considérables vers le Midy, sont, le Curaray, le Maragnon, Yetau, le Tapy, le Madera, le Tapojosos, &c.

Les Provinces & les Habitatio<sup>n</sup>s de cette grande étendue de terre, que quelques-uns nomment l'*Empire du Grand Amazone*, sont si peuplées, & leurs Habitatio<sup>n</sup>s si fréquentes, que l'on entend du dernier Village, le bruit des Travailleurs de l'autre ; toutefois on n'en a encore pu connoître qu'environ cent cinquante, les noms des plus considérables en entrant par l'embouchure de la Riviere, sont du côté du Nord ceux de Corupa ou Curupa, Apanta ou Apantos, Camsuara ou Canizuaris, Caribana ou Carabuyanas, Suana ou Yurunas, Homa-gua, dans les branches de la Riviere : Celles qui sont au Midy de la Riviere sont, Maragnon, que l'on met ordinairement dans le Bresil, Tapayfa ou Tapajosos, la grande Isle de Topinamba, Mataya, Yoriman, Corofiraris ou Curuliraris, &c.

L'Air de ces Païs est temperé , quoyque proche de la Ligne. Le terroir y est extrêmement fertile : Les Plantes & les Simples y viennent en abondance, aussi-bien que le *Yoke*, le *Mayz*, & la *Mandioke*, dont les Naturels font leur pain & leur boisson. Les Plaines, les Prairies & les Vallées y sont fort agreables par les varieté des serpentemens des Rivieres, & le grand nombre des beaux Arbres qui s'y trouvent d'une hauteur extraordinaire. Les Rivieres y sont remplies de Poisson fort exquis. La Tortuë & le Veau Marin y sont fort communs. Les Forêts, qui y sont en grand nombre, y renferment quantité de Gibiers : Mais ce qu'il y a de particulier, c'est que les Mouches, & autres insectes, qui sont si facheux & incommodes par tout l'Amerique, ne se rencontrent point en ces Contrées.

Ceux qui ont voyagé parmy ces Peuples ont remarqué que ces Nations sont plus raisonnables & moins cruelles qu'aucun des Americains, car ell s ne mangent point de chair humaine. Elles vont nues : Ceux qui s'habillent se servent ordinairement de vétemens de Coton. Leur teint est bazanné, & bien moins brûlé que celui des Bresiliens. Ils sont tous de bonne foy, n'ayant point de loix chez-eux, & sont naturellement doux, & de bonne conversation avec les Estrangers.

La Richesse de ce Païs consiste en Arbres de Cocos, d'Ebene, de Bresil, de Cedres, & mesme de certaines especes de differentes couleurs, tres-propres pour les teintures. Les plantes de Tabac y croissent à merveille, & d'un tres-bon goût; aussi-bien que les Canes de Sucre qui y croissent en perfection. Le Coton y est par tout en extrême abondance. L'*Orique*, dont on teint l'écarlatte, y est fort commun; aussi bien que la Salse-pareille, les Herbes Medecinales, les Resines odoriferantes, & une infinité de Gommès.

Ce Peuples, qui n'ont pas encore l'usage de l'acier & du fer, ont pour Armes ordinaires les Flèches & le Javelot : Ils lancent ces derniers avec une adresse & une force incroyable, perçant d'outre en outre, le corps de leurs ennemis.


Ils ont des Idoles de bois faites à la main par le moyen de leurs haches de pierre & de bois dont ils se servent au lieu de fer. Ces Idoles qu'ils adorent comme leurs Dieux, ont divers attributs.

Leurs *Mages* ou Prêtres publient que ces Divinitez descendirent autrefois du ciel pour vivre avec eux, & leur faire du bien : Ils n'ont ny Temples ny Ceremonies pour les adorer; ils les placent d'ordinaire à un coin du leur Habitation.

FIN.

TABLE





# TABLE ALPHABETIQUE DU SECOND VOLUME

DE LA

## DESCRIPTION DE L'EUROPE AN- CIENNE ET NOVELLE.

A.

A.  
Aar.  
Abbeville.  
Aber.  
Aberdon.  
Aberfravv.  
Abernethi.  
Aboy.  
Abrincatui.  
Abus.  
Achonry.  
Acqs.  
Acufiorum Colonia.  
Adefe.  
Adige.  
Adule.  
Æbudæ.  
Ædui.  
Æmodæ.  
Agatha.  
Agathopolis.  
Agde.  
Agen.

128  
74  
94  
8. 10  
9  
18  
9  
25  
87  
3  
26  
91  
89  
45  
45  
74  
12  
88  
2  
90  
90  
97  
91. 99

Agendicum.  
Agesinates.  
Aginnum.  
Ahlem.  
Aichfet.  
Aiguemortes.  
Aire.  
Aix.  
Aix-la-Chapelle.  
Alamanni.  
Alba Augusta.  
Albatre.  
Albici.  
Albiga.  
Albington.  
Albion.  
Albret.  
Alby.  
Alemanni.  
Alet.  
Aletum.  
Alexia.  
Algau.  
Allobroges.  
Alobroges.

88  
91  
91  
46  
60  
97  
91. 133  
59. 97  
59  
36  
89. 90  
8  
89  
91  
15  
3. 5. 7. 85  
. 99  
91. 97  
36  
90. 97  
90  
88  
49  
89  
146  
Alo-

Gg 2

# T A B L E.

Alociæ.	35	antrin.	25
Aloft.	127	Anvers.	133
Alpes.	85. 92	aoft.	81. 82
Alpes Graiæ.	89	apelby.	15
Alpes Maritimæ.	89	apt.	97
Alpes Peninæ.	89	apta Julia.	89
Alface.	37. 38. 74	appenzeel.	75
Alfchaufen.	46. 47	aquæ Calidæ.	4
Alfteften.	75	aquæ Tarbellicæ.	91
Altemburg.	43	aquitaine premiere.	90
Amafia.	35	aquitaine feconde.	91
Amberg.	36	aquitaine troifième.	91
ambiani.	87	aquitania.	85
ambronicus.	88	aræ Flavix.	36
Amiens.	94	arar.	85
amifia.	35	arausio.	90
amftelland.	121	ardat.	26
amfterdam.	130	arbois.	95
ancienne Germanie.	32	archaufen.	46
andegavi.	88	arche.	79
anatili.	90	ardach.	25. 26
angili.	35	ardenne.	54
andlau.	50	ardres.	94
andomatunum.	88	arecomifi.	89
andrag.	26	arelate.	89
anglefey.	16	argelia.	36
angli.	35	argentoratum.	86
angoulefme.	91	argile.	10
angoumois.	93. 100	aremberg.	14. 96. 59
angrivarii.	36	arialbinum.	88
anguifia.	9	atica.	87
angus.	9	arles.	97
anhalt.	42	arlech.	16
anjou.	93. 104	arlon.	130
annadale.	10	armagh.	25. 26
annan.	10	armalauff.	36
annecy.	79	arnen.	75
annonay.	98	arnhen.	129
antifiodurus.	88	arran.	24
anspach.	61	arras.	133
antibe.	97	arren.	12

# TABLE.

Arschot.	130	Auteri.	96
Artois.	127. 133	Autun.	96
Arve.	79	Autriche.	37. 38. 44. 61. 70
Arverni.	89	Autricum.	88
Astromela.	89. 91	Auvergne.	93. 102
Ath.	120	Aux.	99
Athol.	9	Auxerre.	96
Atrebatii.	4. 87	Auxois.	96
Atuatuca.	86	Axel.	133
Aturus.	91	Axelodunum.	4
Avaricum.	89. 90	Ayr.	10
Andore.	98	Ayre.	99. 100
Avenche.	75	<b>B</b>	
Avenio.	89		
Aventicum.	88	Bade.	46. 47
Avesnes.	126. 132	Baden.	75
Augusta Aufsciorum.	91	Badenviller.	53
Augusta Rauracum.	88	Bagacum.	87
Augusta Sueffionum.	87	Bailliage d'Amont.	95
Augusta Taurinorum.	89	Bailliage d'Aval.	95
Augusta Treverorum.	86	Bailliage du Milieu.	95
Augusta Tricastinorum.	89	Builleul.	119
Augusta Veromanduorum.	87	Baltia.	35
Augustobona.	88	Bamberg.	60. 61
Augustodunum.	88	Bangor.	16
Augustomagus.	87	Bantia.	3
Augustorium.	91	Bappaume.	15
Aulbonne.	75	Bar.	96. 136
Aulerci.	87	Bar-le-Duc.	137
Aulerci Diablintes.	87	Barby.	42
Aulerci Ebuovices.	87	Barck.	15
Aunix.	93. 100. 10	Bargamy.	10
Aureliani.	88	Bargeny.	10
Aurich.	56	Barovv.	24
Aursperg.	49	Barreith.	60
Ausbourg.	46. 48	Baruy.	9
Ausch.	91. 100	Basilia.	88
Auf. ii.	91	Bas-Isembourg.	54
Aufoba.	5	Bas-Languedoc.	97. 100
Austriche.	37	Basle.	50. 79
		Bas-Poitou.	101



# TABLE.

Basques.	98	Bergen.	35
Bas-Rhin.	38	Berg-op-Zoom.	132
Basse-Allemagne.	37	Berg S. Winoc.	133
Basse-Guienne.	99	Bergæ.	35
Basse-Navarre.	98	Berkel.	128
Basse-Saxe.	38	Berlin.	43
Bastarnæ.	34	Bernau.	43
Bastogne.	132	Bernavv.	42
Batavi.	86	Berne.	75
Batavodurum.	86	Bernstad.	72
Bathe.	14	Berry.	93. 104
Bavay.	119. 132	Besançon.	50
Bavierre.	37. 38. 62	Bethune.	95. 119
Baulme les Nonnes.	95	Betuve.	129
Bautzen.	70	Bevymaris.	18
Baynd.	49	Beziers.	90. 97
Bayonne.	91 98	Biberach.	49
Bazas.	91. 99	Bibrach.	46
Beaucaire.	97	Bich.	137
Bearn.	93. 98	Bicurgium.	36
Bechin.	70	Biducasses.	87
Bedford.	15.	Biel.	74
Beaujeu.	96	Bigerrii.	91
Beauvais.	94	Billeveld.	57
Befort.	52	Binch.	119
Begerritani.	91	Binche.	112. 132
Beichlingen.	43	Birckenfeld.	50. 51
Beilstein.	54	Bisontio.	88
Belgæ.	4	Birsch.	50
Belgica.	89	Bituriges cubi.	90
Belgique premiere.	86	Bituriges Vibisci.	91
Belgique seconde.	87	Blaguham.	10
Belin.	95	Blaye.	99
Belley.	96	Bliterræ.	90
Bellovac.	87	Bluchlingen.	42
Bencharnus.	91	Blusiacus.	36
Bentheim.	56. 57	Bohæmum.	36
Beravv.	70	Boheme.	37. 38. 70
Berchtolsgraden.	62	Boii.	91
Berg.	55. 56. 58	Boleslavv.	70
		Bonne.	

# T A B L E.

Bonne.	54	bristol.	15
borbetomagus.	86	britanni.	6
borkel.	120	britannia major.	3
bordeaux.	91. 99	britannia minor.	5
borcum.	5	britannia prima.	34
bosleduc.	132	britannia secunda.	3. 4
bouchain.	119. 132	briva-Isaræ.	87
boulogne.	94. 94	brixen.	44
bourg.	26. 96	brod-Albayn.	10
bourget.	79	broûage.	100
bourgogne.	38	bruges.	133
bourle.	22	brunsvick.	37. 40
boyne.	24	bruxelles.	51. 55
brabant.	127	bryn.	72
braccata.	84	bryne-Arra.	24
braçon.	95	bubienum.	36
brandebourg.	36. 39	buchan.	9
brakel.	56	buchau.	46. 49
brant.	18	buchhorn.	46. 48
bratuspantium.	87	buckingham.	15
brechyn.	70	buckembourg.	56
breda.	55. 132	budorigum.	36
brechnoc.	16	buduis.	36
bregentz.	45	bugey.	79. 96
breknoke.	16	buguham.	9
breme.	37. 40	bunifium.	36
bremen.	41	bunitium.	35
bremgarten.	75	burdegala.	91
brescou.	97	burgundiones.	36
breslavy.	72	buru.	36
bretagne.	92. 93		
bridain.	7		
brie.	92. 94		
brig.	72		
brigantes.	4		
brigantium.	4		
brignole.	97		
brinn.	72		
brisach.	52		
brisacus Mons.	36		

G

Abellio.	89
Cabillonum.	88
Cadurci.	91
Caer-marden.	16
Caervarnon.	16
Cæsarea.	87. 124
Cæsarodunum.	87
Cæla-	

# TABLE.

Cæsaromagus.	87	Carnovv.	72
Cahors.	91.99	Carnutes.	88
Cain-Carne.	24	Carpentoracte.	89
Caithnes.	9	Carrodunum.	36
Calais.	94	Cashel.	26
Calegia.	36	Cassel.	133
Caledonia.	8	Cassiterides.	24
Caletes.	87	Castellum Menapiorum.	86
Calisia.	36	Castell.	60
Calogorgis.	91	Castelburg.	61
Camaracum.	87	Castres.	97
Camberium.	80	Castrum Alatum.	3
Cambray.	56.58.119	Catalauni.	87
Cambridge.	15	Caterlagh.	26
Cambrie.	16	Catnes.	9
Camenez.	70	Catti.	36
Cammin.	42	Catini.	3
Cane.	24.102	Caturiges.	89
Cantæ.	3	Catvick-op-rhrn.	127
Canterbury.	14	Catxenellebogen.	50
Cantiæbis.	36	Catyeuclani.	4
Cantii.	4	Cavan.	25.26
Cantyr.	10	Cavares.	89
Cárbanes.	35	Cauchi.	55
Carble.	24	Caujones.	36
Carbones.	35	Cavvshot.	17
Carcaffo.	89.90	Celtica.	85
Carcaffone.	90.97	Celitus.	3
Cardiffe.	16	Cemeneleum.	89
Cardingan.	16	Cenomanum.	87
Caresbrock.	17	Centrones.	89
Carike.	10	Cerconesses.	72
Carini.	3	Cerones.	3
Carinthie.	37	Chablais.	79.81
Carlille.	15	Chali.	35
Carlogh.	25	Chalon-sur-Saone.	96
Carlovingiens.	188	Châlons.	94.95
Carnarvan.	16	Chamavi.	36
Carniole.	37.44	Chambery.	79
Carnovencæ.	3	Champagne.	92.93
		Cha-	



# T A B L E.

Chanonry.	9	Coblens.	54
Charlemont.	130	Codanonia.	35
Charles-Roy.	119	Cognac.	91.100
Chassuarii.	36	Coire.	46.49
Charleville.	94	Colberg.	42
Château-neuf.	96	Colchester.	14
Château-Porcien.	94	Coldingam.	10
Châtelleraud.	91.100	Colmar.	50
Chatti.	36	Cologne.	37.43.54.56.58.86
Chavefi.	35	Colonia Agrippina.	86
Chaumont en Bassigny.	94	Colona Equestris.	88
Cherufci.	36	Colrane.	25
Chester.	15	Comana.	342
Chiemsee.	45	Come.	74
Childare.	26	Commoni.	89.90
Chilmore.	25	Comté de Bourgogne.	53
Chiny.	132	Condате.	88
Chromium.	1	Condé.	119
Chrudim.	70	Condivincum.	88
Chudim.	70	Condon.	99
Chur.	75	Connachtia.	24
Ciateçe.	70	Connatia.	24
Cier.	79	Connatie.	24.26
Cilley.	45	Connaught.	24
Cimbri.	35	Conner.	25
Cimbrica-Cherfonefus.	35	Connghti	24
Cis-Alpina.	84	Confedix.	87
Cisteron.	89.97	Conforani.	91
Civray.	91.100	Constance.	46.47.74
Clare	26	Constantina Castra.	87
Cleves.	56.58	Convenx.	91
Clevum.	4	Copenbruck.	57
Clid.	8	Corda.	3
Cobandi.	35	Cordouan.	99
Clidesdal.	10	Corbey.	56
Clogher.	26	Corbilo.	88.12
Clone.	26	Corck.	26
Cloney.	25	Corbus.	70
Clonefort.	26	Corisopitum.	88
Cobourg.	43	Coritani.	4
		Hh	Cor-

# T A B L E.

Cornabii.	3	Datiatii.	29
Cornavii.	4	Daurona.	5
Cornet.	123	Davelin.	25
Cornuall.	14. 17	Dauphiné.	78. 93 96
Corthingham.	10	Dax.	91. 99. 100
Corvey.	56	Dea.	89
Cossio.	91	Déc.	8
Coventre.	15	Delft.	139
Cougnet.	13	Deemster.	18
Coupins.	10	Delmenhorst.	56
Courtray.	119. 133	Denbigh.	16
Coyl.	10	Derg.	24
Crakovv.	36	Derric.	25
Crisbalt.	74	Desmond.	26
Cron-Weiffembourg.	50	Desvovvvn.	26
Crociatonum.	87	Devana.	3
Crossen.	72	Deudermonde.	133
Croszen.	72	Develin.	27
Crum.	12	Deventer.	130
Cui-Guilly.	24	Deveona.	91
Cularo.	89	Devon.	14
Culenbach.	60	Devona.	36
Cumberland.	15	Deutz.	54
Cuningham.	10	Deuringi.	36
Curiosolitæ.	88	Deux-Ponts.	50
Czaslau.	75	Die.	89. 96.
Cziaslavv.	75	Diepholt.	56. 57
		Dieffenhofen.	75
		Dietz.	50
		Digne.	97
		Dijon.	96
		Dilengen.	46. 48
		Dimetæ.	4
		Dinas-Wesnon.	18
		Dingle.	26
		Dinia.	89
		Dinckelspihel.	46
		Dirgh.	24. 25
		Disentis.	46. 49
		Disporum.	36
		Di-	

## D

<b>D</b> Amnii.	3		
Damnonii.	4		
Dam Rack.	131		
Danneberg.	41		
Dantzic.	36		
Danezan.	98		
Darby.	15		
Dariorigum.	88		
Darmstat.	50		
Darni.	5		

# T A B L E.

Divana.	4	Dunstaſag.	10
Divodurum.	86	Dunvvegen.	12
Dobuni.	4	Duren.	56. 59
Dole.	55. 95. 119	Durham.	14
Lombes.	96	Durio.	89
Domblain.	9	Durocortorum.	87
Donavvert.	47. 48	Durorvernum.	4
Dorçester.	14	Durotriges.	4
Donogh-Moore.	24	Durnium.	4
Donovert.	10		
Dordrecht.	139		
Dorno.	9		
Dorſet.	14		
Dortmund.	56		
Douay.	133		
Douart.	12		
Doveona.	94		
Doverne.	8		
Douglas.	18		
Douneſan.	98		
Dourlens.	94		
Dovvne.	5. 25		
Draguignan.	97		
Dranſe.	79		
Dreſde.	43		
Droghdagh.	25		
Dromi.	174		
Dronbritou.	10		
Dublin.	25. 26		
Duiſbourg.	56. 58		
Dulgibini.	36		
Dums.	10		
Dungall.	25		
Dunkeraſin.	26		
Dunbegan.	12		
Dunfreys.	10		
Dunganon.	25		
Dunkeldon.	9		
Dunkerque.	133		
Dunum.	5		

E

E Aſt-Angles.	6
E Aſt-Meath.	25
E Aſt-Medine.	17
E Aſt-Saxons.	6
Eberſtein	46. 47
Eblani.	5
Eboracum.	4
Ebroduntii.	89
Ebudæ.	2. 4
Eburodunum.	89
Echternach.	56. 58
Eclufe.	133
Edimbourg.	10. 13
Efferding.	45
Eger.	70
Eggenberg.	62
Eglis.	10
Egmond.	55
Egra	36
Einfideln.	49
Eyſenbourg.	50
Ely.	15
Elgin.	9
Elix.	24
Elphen.	26
Elpin.	26
Eluſa.	91
Elvvangen.	46
Embden.	56

Hh 2

Em-



# TABLE.

Embran.	96	Fifa.	9
Emeley.	26	Finni.	35
Empereurs.	100	Finningia.	35
Epidii.	3	Firæsi.	35
Epidium.	3	Flandres.	127
Eraghdovvne.	26	Flavia Cæsariensis.	3.4
Erdini.	5	Fleckenstein.	50
Erford.	36	Fleint.	16
Erfurd.	43	Flihts.	8
Erin.	24	Foix.	93.98
Erpach.	60.61	Forcalquier.	97.193
Elchfeld:	41	Fords.	9
Elk.	8	Forests.	96
Eslingen.	46.47	Forlar.	11
Essen.	56	Fort de Pecais.	97
Essex.	6.14	Forum Claudii.	89
Essui.	93	Forum Julii.	89
Eudones.	35	Foucigny.	82.83
Eust.	12	Fourche.	123
Excester.	14	Isle de France.	102
Eysenack.	4.3	Francs.	102
		Franche-Comté.	95.140
		Franci.	36.92
		Franconie.	38
		Frejuls.	97
		Freylingen.	62
		Fribourg.	75.119
		Fridberg.	50
		Friedberg.	49
		Frigth.	13
		Frise.	127.128
		Frisii.	36
		Fuggere.	46
		Fula.	11
		Fuld.	50
		Furnes.	133
		Furstemberg.	49
		G And.	119.133
		G Gaildorf.	60
			Gale-

F

**F** Abiranum.  
 Falckenstein.  
 Fancougni.  
 Fayones.  
 Fauquemont.  
 Faussigny.  
 Fayre.  
 Fayre-Forland.  
 Fendraht.  
 Fenni.  
 Ferden.  
 Feldkirch.  
 la Fere.  
 Fermanag.  
 Fero.  
 Feurs.  
 Fichtelberg.

G

# T A B L E.

Galeva	4	Glocester.	15
Gallauvay.	10.26	Glogavv.	72
Galles.	6.24	Glusbourg.	40
Gallia.	85	Glustad.	40
Gangani.	5	Gnesne.	36
Gap.	96	Goding.	72
Garnezey.	102.124	Gorlitz.	70
Garoch.	24	Gorthtzhheim.	46.47
Garonne.	92	Goslar.	40
Garumna.	84	Gotha.	43
Gascogne.	91.92.98	Gothini.	36
Gauci.	5	Gothones.	36
Gaudisele.	139	Gottingen.	36.40.41
Gaule	78.84.92.132	Gottorp.	40
Gaule Belgique.	126	Goude.	129
Gebenna.	85	Grace.	97
Gedanum.	39	Gratz.	45
Geilhausen.	50	Grampan.	8.10
Gelnhausen.	54	Gratianopolis.	89
Gemund.	46.47	Gratz.	42.45
Genabum.	88	Grave.	132
Geneva.	78	Gravelines.	133
Geneve.	50.74	Gravenneck.	46.47
Gengenbach.	46.47	Gravionurium.	36
Gerenrode.	42.43.46	Gray.	95.119
Germanie en particulier.	35	Great.	24
Germanie premiere.	86	Grensavv.	54
Gergobina.	91	Grenoble.	96
Gergovia.	90	Grifons.	37.75
Gevaudan.	98	Groningue.	12.128
Gex.	96	Grosz-Glogavv.	72
Giengen.	46.47	Grubenhagen.	41
Glamorgan.	16	Gueldres.	127
Glanateva.	89	Guienne.	92.93
Glandeve.	97	Guildhall.	19
Glaritz.	75	Guise.	94
Glascovv.	10	Guleen.	70
Glasquo.	10	Gundicaire.	140
Glatz.	70	Gurck.	44
Gleichen.	42	Guttrovv.	40
		Hh 3	Guthz.

# T A B L E.

Guthæ.	35	Hebudes.	4. 12
Guthi.	35	Hech.	10
Gutten-Zell.	49	Hegithmatia.	36
Guttones.	36	Heilbrun.	46
Gytoncs.	36	Heidelberg.	54
Gytonium.	36	Heleuteri.	91
		Helium.	86
		Helvetii.	73 88
		Helvii.	90
		Hemodes.	35
		Henneberg.	60
		Heppach.	49
		Heptarchie.	6
		Herbach.	61
		Hereford.	15
		Herford.	56
		Hermiones.	34. 36
		Hermitage.	10
		Hermunduri.	36
		Herudes.	36
		Heruli.	35
		Hervorden.	63
		Hesdin.	133
		Hesse.	37
		Hesse-Cassel.	50
		Hesse-Darmstat.	50
		Hibernia.	2. & 5
		Hides.	6
		Hidesheim.	40
		Hiera.	5
		Hilleviones.	35
		Hippodes.	35
		Hirchsfield.	50
		Hirfau.	46. 48
		Hirri.	35
		Hohenlohe.	60
		Hohenloë.	46. 60
		Hohenstein.	78. & 80
		Hohen-Embs.	46. 48
		Hohen Zolern.	46. 47
		Hol.	
H			
H Adisch.	72		
Hag.	62		
Haguenavv.	50		
Hailbron.	46		
Haitersheim.	52		
Halberstad.	41		
Hall.	46		
Hambourg.	40		
Han.	94		
Hanovver.	41		
Hant.	17		
Hanau.	61		
Hardeck.	44. 50		
Hartford.	15		
Harlem.	130		
Harlingen.	36		
Harray.	12		
Hatstat.	52		
Havalberg.	42		
Havelberg.	431		
Haulac.	46		
Havre de Grace.	93 101		
Haut-Poictou.	100		
Haut-Rhin.	38. 95		
Haute-Allemagne.	37		
Haute-Combe.	79		
Haute-Guienne.	257		
Haute-Saxe.	38		
Haye.	124. 130		
Haynault.	94. 127		
Hebrides.	12		



# T A B L E.

Hollande.	127. 130	Inverlothe.	10
Holoc.	60	Ipres.	133
Holface	37. 40	Ipsviche.	14
Hombourg.	137	Ireland.	20
Horeftæ.	3	Irlande.	24. 25
Horn.	55	Irvvin.	10
Hoy.	11	Ifaca.	4
Hoye.	56	Ifca.	4
Hradetz.	68	l'Isle.	92. 106
Hradich.	72	Ifne.	49
Huithones.	36	Iftain.	50
Hulft.	133	Iftævones.	34
Hum.	10	Italie.	85
Hundredes.	18	Itius.	87
Huntington.	15	Juliers.	56. 59
Hyerer.	97	Juliobona.	87
		Juliomagus.	88
		Jura.	85
		Juffey fur Riviere.	95
I		K	
I Atinum.	88	K Alemberg.	41
I Jauver.	72	K Kalifz.	36
Ibèrni.	5	Kamin.	42
Iceni.	4	Kaniguet.	13
Ideftein.	52	Katerlogh.	25
Jedburt.	10	Kauffbeuren.	48
Jegerndorff.	72	Kauffmans-Sarbourg.	50
Jerne.	5	Karlften.	71
Jersey.	102. 124	Karrike.	10
Ifor.	24	Kauffengen.	51
Iglavv.	72	Kaurzin.	70
Ilantz.	75	Kauris.	36
Illiberis.	90	Kayfersperg.	50
Illuro.	91	Kellelæ.	26
Imens.	48	Kempten.	48
Inch-Gall.	8. 12	Kent.	6. 14
Inculifma.	91	Keries.	11
Ingævones.	34	Kery.	26
Ingena.	87	Keyfersheim.	62. 63
Ingli.	6	Kil-	
Inis-Killin.	25		
Inspruck.	82		

# T A B L E.

Kildare.	26	Laubach.	45
Kile.	10	Lauburgium.	35
Kili.	24	Lavenbourg.	36
Kilkenny.	26	Lavemonde.	45
Killakee.	26	Lauffen.	46. 47
Kilmavillo.	26	Lauffenbourg.	45
Kilmon.	10	Lautereck.	50. 51. 55
Kilmore.	10. 25. 26	Lauzanne.	50. 52
Kinges-County.	26	Leane.	24
Kingstovve.	26	Leave.	8
Kirk-Maghaul.	18	Lebus.	42. 43
Kirkvvala.	10	Lecester.	15
Klettgou.	48	Lechfeld.	15
Knapdale.	10	Leck.	127
Koenigsbrunn.	46. 47	Lectoure.	91. 99. 100
Koenigseck	46	Leffe.	24
Kolunkil.	12	Legedia.	87
Konigingretz.	68	Legiofecunda.	4
Korke.	26	Leighmigh.	24
Kreutzlingen.	49	Leigthein.	25
Kule.	10	Leiningen.	51
		Leinster.	24
		Leiptzick.	43
		Leisneck.	42
		Leithomerit.	68
		Leitoure.	99. 100
		Lemovices.	91
		Lemovii.	35
		Lengou.	56
		Lennon.	18
		Lenno.	10
		Lenox.	10
		Lentium.	36
		Lepontii.	89
		Lescar.	91. 98
		Lestethil.	14
		Lesthyel.	14
		Letau.	124
		Letrin.	26
		Letrum.	26

Leuch-

L

L Abrit.  
Lactorium.  
Ladeni.  
Lagen.  
Lagenie.  
Lagiones.  
Lancaster.  
Landaff.  
Landavv.  
Landrecies.  
Langobardi  
Langres.  
Languedoc  
Lankresse.  
Lansperg.  
Laon.  
Lappiones.

# T A B L E.

Leuchtemberg.	62	Loire.	92
Leuci.	86.135	Loketz.	68
Levonæ.	35	Lomond.	8
Leuphana.	36	Longdin.	19
Leutzmeritz.	68	Londinum.	4
Leuve.	120	London.	19
Leuvis.	12	Londres.	4.15.19
Lexovii.	87	Longfort.	25.26
Leyden.	69.72	Lough-Earne.	24
Leythoye.	13	Long-Wy.	174
Lhar.	61	Loquaber.	10
Libici.	89	Lorraine.	93.138
Liddefdal.	10	Lorne.	10
Liege.	56.58	Losenstein.	45
Lievwarden.	129	Loff.	8
Liff.	24	Loth.	8
Ligeris.	85	Lotien.	9
Lignitz.	72	Loudun.	100
Ligue-Grise.	72	Lough.	25
Limbourg.	60, 119, 127	Louthiane.	9
Lombez.	96.99	Louvain.	132
Limerick.	26	Lubec.	40
Limiosaleum.	36	Luceni.	5
Limoges.	91	Lugano.	74
Limonum.	91.103	Lugdunum Convenarum.	91
Linange.	50.51	Lucerne.	49.75
Zincolne.	4.14	Lucka.	70
Lindavv.	46.48	Luders.	50
Lindum.	4	Lugdunum.	88.91
Lingones.	88	Lugi.	3
Lippe.	56	Lugidunum.	36
Lismor.	18.26	Lugii.	36
Lith.	13	Lukmanier.	74
Litomeric.	68	Lunebourg.	37.41
Litus Altum.	3	Lupia.	36
Lobkovvitz.	58	Lupiones.	35
Lodeve.	90.97	Lupodurum.	36
L'Oegrie.	26	Luface.	37.70
Lœvvenstein.	46.47.61	Lusbourg.	40
Logang.	24	Lutana.	91
			Lute-



# TABLE.

Lutetia	88	Marionis	35
Luteva	90	Marienburg	132
Luxembourg	54.58.94	Maritima Colonia	90
Lygii	36	Marle	94
Lymerrick	26	Marobodum	36
Lyon.	96	Marr	9
Lyonnois	92.93.94	Marsal	137
Lyonnoise premiere	87	Marseille	90.97.105
Lyonnoise seconde	87	Marsingi	36
Lyonnoise troisieme	87	Marspurg	36
Lys	132	Maffilia	90
		Mathanam	18
		Matisco	88
		Mattiaci	36
		Mattium	36
		Maubeuge	119.132
		Maxima Cæsariensis	3.4
		Maxima Sequanorum	88
		Mayence	37.48.51.61
		Mazarini	94
		Meath	24
		Mecklembourg	37
		Medena	17
		Medie	24.25
		Medioburgus	86
		Mediolanium	36
		Mediolanium Cantonum	91
		Mediolanum Ebuovicum	87
		Mediomatrices	86
		Meinberg	75
		Meinfeld	75
		Meissen	42.136
		Mekelbourg	40
		Meldæ	88
		Meliodunum	36
		Memingen	49
		Manapii	86
		Menapis	5
		Menapum	86
		Menavia	4.18
			Mende

M.

M	Aëstrie
	Magalone
	Magdebourg
	Majcur
	Maine
	Mainland
	Mainungen
	Maison-Dieu
	Malin
	Malines
	Maltrafe
	Man
	Manarmanis
	Manche
	Manderscheid
	Mandubii
	Mansfeld
	Mantale
	Marawaha
	Marche
	Marches
	Marchiofinni
	Marchtal
	Marck
	Marcomanni
	Mariendal
	Maridunum

# T A B L E.

Mende	98	montauban	99
Menin	76	montbeliard	95
Menov	18	montboson sur Lugon	95
Mentheit	9	montbrison	96
Mercie	6	mont-Cassel	119
Mergentheim	61	mont de Marfan	99
Mernia	9	montelimar	96
Merovingiens	119	monfort	46.48
Mersbourg	42	monograda	36
Merspourg	46.48	montgomery	16
Mertæ	3	mont-Justin	95
Mesurium	36	montmedy	94
Metz	50.126	montmorot	95
Meuse	127	montorgueil	125
Meziers	94	montpelier	97
middelfex	15	montreuil	94
midelbourg	72.130	mont-Senis	79
Mielitz	72	morat	74
Militich	72	moravie	37.70.72
Milftad	64	morges	75
mimeni	89	morini	87
minden	56	mosi	36
mirepoix	90	mouldon	75
mife	70	moulins	91.102
modona	5	mounster	24
mœrsbourg	50	moufa	11
moguntiacum	86	moutiers	79
molingar	25	mo'wn	24
molsheim	52	moy	26
momonic	24.26	mula	12
mona	2.4.18	mulde	70
mona Altera	4.18	mulhausen	41.52
monæda	18	munchroth	46.49
mondidier	94	munich	53
moneda	2	munitium	36
monena	28	munster	50.56
monmouth	15	munster en la Vallée de S.Gre-	
monogham	25	goire	50
mons	135	murray	9
monsterberg	72	murbach	50

# TABLE.

N

N	Aama.		Nider Munster.	62
	Nabalia.	102	Nidis-Dail.	10
	Nagnatæ.	36	Nierff.	129
	Namnetæ.	5	Nieuport.	133
	Namur.	88	Nimegue.	58
	Nancy.	127	Niort.	91. 100
	Narbo.	137. 144	Nilines.	90. 97
	Na: bonne.	90	Nisovven.	24
	Narbonnoife.	90. 97	Nittiobriges.	91
	Narifci.	92	Nivernois.	93. 102
	Nassau-Sarbruck.	36	Nordgavv.	60
	Nassau-Dillembourg.	50	Nordlingen.	46. 47
	Navan ou Navin.	56	Nord-manni.	35
	Navarre	25	Norfolk.	14
	Navarre Francoife.	93. 98	Normandie.	92. 93
	Navarrins	98	Northampton.	15
	Naumbourg.	99	Northausen.	40. 41
	Neaugh.	42	Northumberland.	6. 14
	Neiff.	24	Nordlinguen.	36
	Nemaufus.	70. 72	Nort-Ranals.	11
	Nemetes.	90	Norvvich.	14
	Nemetocerna.	86	Noftunda.	11
	Neomagus.	87	Notium.	5
	Nerigon.	4. 86	Nottingham.	15
	Nervii.	35	Novidunum.	87
	Neff.	87	Noviodunum.	88
	Neubourg.	8	Noviomagus.	4. 86
	Neuchâtel.	59. 62	Noyon.	94
	Nevenar.	14. 74	Nuremberg.	60
	Neumarck.	54	Nyon.	75
	Neustat.	36	Nyth.	8
	Nevv-Aberdon.	45. 72	Nythofdal.	10
	Nevvbourg.	9		
	Nevv-Castel.	18		
	Nevvenstein.	15		
	Nevvftad.	61		
	Nevvton.	72		
	Nevvport.	18		
	Nicæa.	17		
		82. 89		

O

O	Ber-Enheim.	50. 51
	Ober-Munster.	62
	Ochfenhavvfen.	46. 49
	Octava-Viennensis.	91
	Octedurus.	89
	Oden-	



# TABLE.

Odenheim.	50.51	P	
Oder.	72		
Offenbourg.	46.47	P	Aderbörn, 56
Okcham.	15		Païs-bas, 37.58.105.127
Olavv.	72		Païs bas Catholique, 132
Oldembourg.	56		Païs-Messin, 139
Oler-Enheim.	90		Palatinat du Rhin, 37
Oleron.	91.98.100		Pamiers, 98
Olmutz.	72		Papa, 10
Olorum.	91		Pappenheim, 46.47
Olſze.	72		Parienna, 36
Onecla.	5		Parifii. 4.88.95.102
Onſpach.	60		Parn, 36
Ooft-Indis Huys.	131		Paſſau, 62
Oppavie.	72		Pau. 99
Oppeln.	72		Pebliſ, 10
Orbé.	75		Peel, 18
Orcades.	2		Pelzen, 70
Orcas.	3		Pembrock, 16
Ordovices.	4		Perigord, 99
Orgelet.	95		Perigueux. 91,99
Orknay.	8.11		Peronne. 94
Orleanois.	92.93.103		Perrel. 8.94
Ornans.	95		Perth. 9
Orne.	137		Petersbourg. 15
Orrhea.	3		Petershausen. 46.48
Ortembourg.	62		Petra ad Glottam. 3
Ofilmii.	88		Petrocorii. 91
Oſnabrug.	56		Petuaría. 4
Oſſery.	26		Peucini. 34
Oſtende.	133		Pezenas. 97
Oſt-Friſe.	56		Pfeffers. 49
Ottadini.	4		Pfriem. 49
Ou.	129		Pfullendorf. 49
Oude-Zerck.	131		Phabiranum. 35
Oudenarde.	119 133		Pharamond. 75
Ouer-Iſſel.	127.128		Pheodor. 11
Ovven.	25		Pheugarum. 36
Oxforde.	15		Philippeville. 132

# T A B L E.

Philisbourg	120	Pyrenées	92
Phaltzbourg	140		
Phundusii	35		
Picardie	92. 102	Q	
Pictavi	91		
Pictones	91	Q	Uedelinbourg 42
Picti	3. 8	Queens. County	26
Pigrum	1	Quenes-toyvne	26
Pislen	68. 70	Quercy	99
Pin	75	Querigur	98
Pisek	70	Quesnoy	132
Pleffa	72	Quingey	95
Pleffe	41		
Pl tz	72	R	
Ploen	40		
Podbro	70		
Poitiers	91. 100	R	Acovvi 70
Poitou	93. 100	Rakovvniez	70
Polentru	50	Rapolskir	52
Poligny	95	Rapolsstein	50. 52
Pontarlier	95	Rapolskirch	50
Pont S. Esprit	97	Rappersvil	75
Poperingue	119	Rasbogh	25
Popffingen	46. 47	Ratiaftum	91
Prachen	70	Ratisbonne	62. 63
Prague	70. 72	Ratibor	72
Praha	71	Ratomagus	87
Prah	71	Ratzenbourg	40
Prestholme	18	Ravensperg	56
Provence	92. 104. 105	Ravenspourg	49
Provincia Romanorum	85	Rauraci	88
Province du Lyonnois	96	Re	100
Provinces. Unies	126	Redintuinum	37
Prum	54	Rée	24
Pruym	54	Regenstauff	62
Prydain	7	Regenstein	41
Puicerda	120	Regia	5
Puy	91	Region Celtique	87
Puy en Velay	98	Regni	4
Pyrenæi	85	Reichenstein	56. 58
		Reich-	

# T A B L E.

Reichnavv	46. 48	Rokenbourg	49
Rei-Apollinarii	89	Roman	84
Reiffercheid	54	Roos	10
Reims	94. 95	Ros	9
Reineck	54. 60. 61	Roscoman	26
Reinfeld	45	Rosecomen	26
Reitberg	56	Roff	9. 26
Reole	99	Rofsheim	50
Retel	94	Roth	46. 49
Retling	46	Rotomagus	87. 61
Revesio	91	rottembourg	60
Reutlingen	46. 47	rotten-Munster	46. 47
Rhedones	88	rotvveil	46. 47
Rheineck	54	rovadil	12
Rhemi	87	rouanne	96
Rhenus	85	rouergue	99
Rhin	39. 74. 76. 127	roye	94
Rhodanus	85	rubeas	35
Rhodez	91. 98	rugen	68
Rhosne	74. 79. 92. 109	rugenstein	42
Rhiusiana	36	rugevold	35
Ribemont	94	rugii	35
Richmont	15	rupin	42
Riddagshausen	43	ruremonde	132
Riduna	87	rushin	18
Riez	89. 97	ruffe-de-Plavv	42
Rieux	97	rutheni	91
Riglis	5	rutland	15
Rigomagus	89		
Rineck	61		
Riterhausen	42. 43		
Roadill	12		
Robogdii	5		
Roche	132	S Abalingii	35
Rochelle	100	S Sabrina	3
Rochmild	60	Sagan	72
Rocroy	94	Sagen	72
Rocheſter	14	Saintonge	93. 100
Rodés	99	Salesburg	15
Roke	124	Salii	36
			Sa-

S



# TABLE.

Salina.	89	Schombourg	45
Salius.	95. 119	Schomburg	56
Salm.	137	Schonbourg	42. 43
Salme.	53	Schoutten.	46 49
Salmonsvveil.	46. 48	Schvvartzembourg.	42
Salodurus.	88	Schvvartzenberg.	60. 61
Saltzburg.	45. 62	Schvvaidnitz	72
Saltzburg.	62	Schvvveinfurt	60. 61
Salved.	42. 43	Schvvverin	40
Salyes.	89	Scopeli	119
Samarobriva.	87	Scoti.	3. 8
Sambre.	132	Schvvvis.	75
Sand.	10	Scritofinni	35
Sanicium.	89	Scuffenried	49
Santones.	91	Scyrri.	35
Sarbruch-Saint-Jean.	51	Scytlandiques.	10
Sare.	136. 137	Seckovv	45
Sargans.	75	Secontium	4
Sarlat.	99	Sedan	94
Sar-Louis.	137	Sediczany	70
Sarnia.	87. 124	Seduni	89
Savennes.	98	Sedunum.	89
Saverne.	14	Sedufii.	36
Saverne.	52	Segalauni.	89
Saxe-Larvembourg.	40	Segodunium.	36
Saxones.	35	Segodunum.	91
Scaldis.	86	Segufiani	88
Scandia.	35	Seguftero	89
Scandinavia.	35	Seine.	91. 96. 106
Sceafel.	18	Seinzheim	60. 61
Schaffouse.	49. 75	Sekingen	45
Scham.	70	Selaffi	88
Schavvenbourg.	56	Selgovæ	3
Schennon.	24	Seltz	54
Scherland.	8. 10	Semnones	36
Schinne.	24	Senez	97. 102
Schlestat.	50	Senomagus	89
Schlelvvik.	40	Senones.	88
			Septi-

# TABLE.

Septima Viennensis	91	Sontii	89
Sequana	85	Soule	98
Sequani	87. 88	South-Saxons	6
Serke	124	Southampton	14
Sessui	87	Southerland	9
Seridaya	36	South-Ranals	10
Sevver	24	Souft	56
Shrop	15	Spanheim	50. 51
Shrovesbury	15	Speckfeld	60
Shyn	8	Spey	8
Siapins	10	Spi-gelberg	56
Sicambri	36	Spire	50
Sigulones	35	Sponheim	50
Silesie	37. 70	Sprée	43. 70
Sineus	5	Spremberg	70
Sion	50. 52	Sain	56
Sitones	35	Saint Andre	9. 10
Slan	70	Saint Afaph	16
Slego	26	S. Benoift	59
Silesie	70. 72	Saint Blaise	48
Silveres	4	Saint Bernard	79
Skye	12	Saint Bertrand de Comminges	91. 99. 106
Skyr-Affin	9	Saint Cornelis. Munster	56
Slanes	9	Saint Davides	16
Smale	24	Saint Estienne	96. 145
Smalkaden	57	Saint Gal	84
Sodore	12	Saint Gall	49
Soest	56	Saint Germain	102. 106
Soissons	94	Saint Godard	74
Solis Aquæ	4	Saint Guilin	120. 132
Soleure	75	Saint Hemeran	116
Solicinium	36	Saint Herenberg	56
Solms	50	Saint Hilaire	106. 124
Somerfet	14	Saint James	21
Sommerauß	56. 58	Saint Jean dans le Thurthal	49
Sommiers	97	Saint Jean-pié-de-port	98
Sondrio	75	Saint Johons	9. 138
Sonneberg	45	Saint Licar	99. 100
Sorlingues	17	Saint Ligier	91. 99. 100
Sontiates	91		saint

## TABLE.

Saint Maxime	100	Strems	10
Saint Omer	119. 133	Striveling	9
Saint Ovven	141	Stromalimna	90
Saint Palais	98	Stutgard	46. 47
Saint Papoul	97	Suaube	37
Saint Patrice	12. 27	Suardones	35
Saint Paul	96. 101. 145	Suaube	38. 47
Saint Paul-trois-Châteaux	90. 96	Subyn	10
Saint Pelage	98	Sueffiones	87
Saint Pierre	12. 145	Suffolk	14
Saint Pierre	48	Sujones	35
Saint Pons	97	Suiffes	37. 74
Saint Quentin	94	Suitz	73
Saint Tronons	11	Sultzbourg	62. 63
Saint Tropez	97	Sultz	47. 48
Saint Veit	45	Sultzbach	62. 63
Saint Ulric	48	Sunderland	40
Sainte Marguerite	11. 105	Sunderbourg	40
Sainte Menchoud	93	Sura	12
Saintes	100	Surrey	15
Sshyrshin	129	Sus-Sex	8
Stablo	56. 58	Suffex	14
Stabubafter	9	Sutherland	9
Stad-Huys	131	Svverin	40
Stafford	15	Svvray	100
Stantz	75	Svvyn	10
Stein	49	Syllij	17
Steinfurt	57	Sylvanectes	87
Sterlinborovv	9	Syon	75
Serling	9		
Stetin	42		
Stirie	37. 48		
Stœcades	90	Tæzali	3
Stolberg	42	Tarbe	91. 99. 100
Stoy	12	Tarbelli	91
Straban	25	Tabor	70
Stralfunt	35	Tamefis	3
Strasbourg	50	Tamife	14
Strathern	9	Tarafcon	97
Strath-Nayern	9	Tarentasia	79. 89

T

**T**Æzali  
Tarbe  
Tarbelli  
Tabor  
Tamesis  
Tamise  
Tarascon  
Tarentasia



# T A B L E.

Tarodunum	36	Tongen	4890
Tarvisium	3	Torgau	36
Tautenberg	42	Toul	50. 136
Taxali	3	Toulon	97
Taxandri	168	Touraine	104
Tay	8	Tour de Londres	20
Tayn	8	Tournay	133
Tecellia	36	Toxandri	86
Tecklenbourg	56	Trachemberg	72
Tées	14	Trans-Alpina	85
Tein	36	Transilanie	127
Tekelembourg	36	Trecasses	88
Tencteri	36	Trente	45
Terüanna	87	Treves	54. 136
Teschén	72	Treviri	86
Tetlang	46. 48	Trevoux	96
Tettung	46. 48	Tribocci	86
Tetze	41	Tricastini	89
Teutones	35	Trimontium	3
Tigurum	88	Trinobantes	4
Tilisburgium	36	Tripperay	26
Tilmont	132	Troppavv	72
Tingen	48	Trovvis	24
Tirol	37. 74	Troyes	94. 95
Tivedaile	10	Tubingen	46. 47
Themarches	10	Tugium	88
The-Tovver	20	Tuesis	13
Thevvester-Heisles	12	Tullum	86
Thionville	94. 132	Tungri	86
Thonon	80	Turba	91
Thouloufe	97. 98. 100	Turckkeim	50
Thule	2	Turones	87
Thun	74	Tuvedail.	10
Thur	74	Tuvede	8. 14
Thylinsfel	11	Tuvedes	14
Toggenburg	49	Tyrconell	25
Tolosa	90	Tyroon	25

Kk 2

V Va-

# T A B L E.

V

<b>V</b> Abres	99	Velocassès	87
Vacomagi	3	Velune	129
Vadicassès	88	Vence	97
Vagienni	89	Vendili	38
Vagoritum	87	Vendinum	87
Valence	96	Vendioncii	89
Valenciennes	119	Venelli	87
Valdeck	50	Veneti	88
Valens	74	Venicnii	5
Valentia	3.4.89	Venlo	132
Valkentied	42	Venta	4
Valkenstein	47	Veragri	89
Valromey	96	Verbigenus	88
Val-Tarentaise	124	Verdun	50.86.136
Valteline.	35	Verini	35
Vangiones	86	Vernicones	3
Vapincum	89	Verodunum	86
Vara	3	Verolanium	4
Varin	35	Veromandui	87
Varini	35	Verfailles	125
Varneton	119	Versperg	49
Varvvik	119	Vesdantii	89
Vasates	91	Vesel	56.58
Vasio	90	Vesoul	95.119
Vaterford	26	Vesuna	91
Vatuca	86	Vetturiones	3.8
la Vaur	97	Vevay	75
Vaux	75	Viarais	98
Überlingen	48	Vicus Julius	91
Ubii	86	Viderfeld	44
Udiæ	5	Vienna	90
Veccia	90	Vienne	96
Vecta	4.17	Viennoise premiere	90
Vectis	2.4.17	Viennoise seconde	90
Vediantii	89	Ville-Franche	99
Velabri	5	Villes Anseatiques	37
Velauni	91	Villes Imperiales	37
Velay	98	Vindcrius	5
Veldentz	50.51	Vindisfarck	37.44
		Vindonissa	88

Vinnem-

# TABLE.

Vinnemberg	56	Waldhausen	62
Vintium	89	Waldaffen	62
Virtemberg	56	Waldshuft	45
Vifontium	88	Wallais	75
Viftule	72	Walle	6
Vitry	94	Walles	161
Vivario	89.90	Wals	11
Viviers	90.98	Wangen	46.49
Ulidia	24	Warsbourg	56
Ulm	46.47	Wartemberg	72
Uter	24	Warvvick	15
Ultonia	24	Weil	46.47
Umbre	14	Weimar	36
Una	57	Weingarten	49
Undervald	49.75	Weiffenbourg	50.60
Unelli	87	Weiffenhorn	46.47
Vocontii	89	Weiffenteig	46.47
Vodia	5	Welles	14
Volcæ Tectofages	89.90	Werden	56
Volograd	72	Werdenberg	75
Volcæ	3	Werthein	60.61
Volcæ Arecomici	89.90	wesford	25
Voluntii	5	Welter	11
Vorganium	88	west-Kovve	17
Uren	75	West Meath	25
Uri	49.75	West-Medine	17
Urolanium	4	West-Morland	15
Ufipetes	36	Westphalie	37.38.58.128
Ufipii	36	Westminster	23
Uterini	5	Westfaxons	6
Utrech	56.58.127	Westfex	6
Uxantos	88	Wetenhausen	49
Uxellodunum	91	Wexford	25
Vyft	12	Wezlar	50
Uzés	97	Wuytern	9
Wahal	127	Whalz	11
Walcheren	130	wild	49
Waldburg	46.49	wildenstein	52
Waldegg	59	widerfel	42
Waldeck	50.62	wilt	15.49
Waldenbourg	61	Winchester	17



# T A L B E.

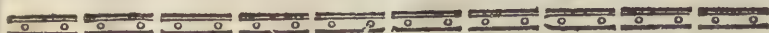
Wirtemberg	46.47			
Wirtzbourg	60	Y	Armouth	17
Wisbaden	50		Yell	11
Wisse	8		Yorck	14
Wismar	37		Ypres	119
Witgenstein	50		Yrfée	46.48
Withal	19.20		Yselfstein	55
Withorne	10		Yfere	59
Wittehall	19.20		Yfny	56.49
Wittemberg	36		Yffel	127
Wlgientes	89		Yverdun	75
Wolckenstein	44	Z		
Wolfen-Butel	41		Z Atecs	70
Wolffstein	63		Zalern	52
Wolgast	42		Zeel	46
Wollin	42		Zeil	49
Worcefter	15		Zelande	86.127.130
Worms	50.51		Zell	41
Woum	24		Ziates	70
Wft	11		Zittaw	70
			Znain	72
			Zug	74.75.88
			Zuikau	43
			Zurich	49.74.79
			Zutphen	55.127
			Zvveibruck	50
			Zuyder-Zée	131

X

X Aintes  
Xaintonge

91.100  
100





# TABLE ALPHABETIQUE


D E S

## TERRES AUSTRALES.


A.	Grond	153
	Guadalcanal	150
A Quada	148	
Arracifes	150	H
Atrequada	150	
B	H Erico	153
	Honden	153
	Hope-Horne	153
B Arneevelle	156	I.
C	I Ndes Meridionalas	157
C Arpanterie ou Carpenterie	Isle de Cocos	147
	Isle d'Horn	147
Caymana	Isle des Traistres	147
	Isles Salomon	147
D	L	
D Esyenturada	153	L Atou
		153
G	M.	
G Onder	153	
Gonneville	157	M Alaita
Gop	153	Malegens
		149
		Mau-

## T A B L E.

Maurice Nassau	161	f. Marc,	195
		f. Nicolas,	148
N		f. Xtional,	150
		santiago,	150
NActivité de N. D.	146	sebald de Weert,	160
Nombre de Dios.	120		
Nouvelle Guinée.	148	T	
Nouvelle Hollande.	157		
Nouvelle Zelande.	151	T	
		Terre Australe en particulier	148. 155
O		Terre de Diemens	147
		Terre de Feu	147. 198
O Rankoy.	153	Terre de Quir	147
		Terre des Estats	147
P		Terre des Papous	149
		Tierra del Fuego	154
		Trois Maries	156
PApoas.	148	V	
Premiere Terre,	148		
Punta salida.	148		
S		U	
S. Ana,	150	Bes	153
S. André	148	Vierges	146
f. Anne.	150	Uliegen	153
f. Augustin.	148	Verrader	153
f. Catalina.	150	Volcanes	149
f. Catherine.	150	Waterland	153
f. Christophle,	150. 189	Z	
f. Jacques,	148		
f. Jérôme.	148. 186	Z	
f. Isabelle,	150	Agaiçs	153







# TABLE ALPHABETIQUE

## DE LA

# DESCRIPTION

# DE L'AMERIQUE.

A

B

A Bacoa	178
Aeadie	164
Açores	162.170
Alizée	189
Albancay	222
Amerique Meridionale	201
Amud	228
Angra	171
Annoir ri	217
Antilles	162.186
Apilche	175
aperuvacque	204
apurima	222
archidona	222
arequipa	223
arica	223
armire	208
aulages	222
assomption	169
autavay	199
ayti	187

B Ahama	178
Bahia de Todos los fantos	211.212
banoira	117
barania	162.181
barlo-Vento	189
basseterre	189.190
batteric	192
bilcas	222
biobio	219
bouillon	168
bourg	208
brasil	198.210
brest	164
breton	169

C

C Abeftere	190
Cajabo	187
Caienne	204.205.209
	Cali-

L1

## TABLE.

Calibaux	163	Costarica	181
Californie	162	Cotomero	178
Camana	223	Couroro	204
Canada	162, 163	Crapachouchi	166
Canaveral	175	Cuba	160
Canela	222	Cubaho	187
Caravaya	223	Culiacan	181
Caremga	224	Curaçao	189
Caribes	189, 205	Curateo	178
Carinda	195	Cusco	222
Cartago	181		
Cauthagene	200	D	
Cassave	186, 190	D Esaguadero	222
Cassimu	187	E	
Castille-neuve	199	E Pilepsie	207
Castors	166	Erie	163
Castro	219	Eff-kebe	204
Cauvyo	204	Est-Inde	160
Chameslan	181	F	
Charchas	222	F Ayal	170
Chaurruaes	217	Flamengues	170
Cherignanes	216	Floride	162, 175, 184
Chiapa	181	Flores	170
Chili	198, 216, 219	Fort-Louis	209
Chimo	223	France Equinoxiale	204
Chilve	220	G	
Christophle Colomb	158	G Ada	188
Chuquiabo	223	G Galibis	207
Ciudad-Real	181, 2171	Gatimolo	192
Cochabamba	223	Gracieuse	170
Codego	201	Grenade	200
Collas	223	Guacayatima	187, 190
Copiapo	219	Guadalajara	181
Compostella	181	Guadeloupe	181
Conabobo	208		
Coral	194		
Coromede	194		
Corrientes	217		
Corvo	170		
Cossa	175		

Gua-

## TABLE.

Gua diunilla	188		
Guanacaure	224	K	
Guanahani	160		
Guaranies	216	K	Arukera 190
Gualco	219		Keuvás 174
Guatimala	181		
Guaxaca	181	L	
Guebeeufis	216		
Gueutland	181	L	Anublada 195
Guiane	198. 205		Leónes 217
			Líamaiga 19
H			Lima 222. 200
H Amacs	107. 213		Loyola 223
Hatle	177		Lucáioneque 178
Havana	184		Lucayes 160. 175
Herbe à la Reine	193		Luzerne 192
Herbe Nicotiane	193	M	
Hermaphrodites	177		
Hispániola	160. 187		M Achicomuk 174
Houragans	190		Madalena 195. 199
I			Madanina 190
I Jacques Ville	171		Madere 233
Jamaïque	160 184		Magdalena 175
Jamestovne	172		Mahury 208
Jan de Salinas	223		Majas 217
Jaquaza	175		Mancelline 206
Jaruma	178		Manoa-el-Dorado 205
Ica	223		Manyoc 190
Inca	205. 224		Maranhon 211
Inde-platte	192		Margajats 211
Indigo	190		Metauvere 204
Indigoterics	192		Maule 219
Inga	205. 206		May 175
Irlande	171		Mechoacan 181
Iroquois	164		Melilla 186
Jucatan	181		Mendocino 195
Juries	217		Mendoza 150. 219
			Mer-Douce 154. 162
			Mer du Nord 154. 184
			Mer du Sud 184. 161. 195
			Ll 2 Merri



## TABLE.

Merida	181
Mexi	180
Mexique	162. 175. 181
Miras Flores	223
Mochla	172
Mocofa	
Montanas	175
Monte-Rey	195
Moranta	186
Natal	211
Negrillo	186
Neiges	163
Nevadas	222
Neuftra Signora dela Vittoria	181
Nicaragua	181
Nicaregua	162. 181
Norto	194
Nouveau Mexique	175
Nouvelle Angleterre	164
Nouvelle France	164
Nouvelle Galice	181
Nouvelle Grenade	194. 299
Nouvelle Hollande	147. 164
Nord	151. 204. 233
Nuevo Eftremo	220
O Kepenauk	174
Olinda	211
Orignacs	166
Orinoque	198. 201
Orique	234
Oriftan	186
Oropesa	223
Oforno	219. 220
Ovacou	206
Ours	168
P Acamoros	222
Pagatovyr	174
Paiembos	216
Panama	161
Panuço	162. 181
Para	200. 211
Paraguas	216
Paraguay	215
Parayba	211
Paria	198. 204. 205
Patagons	216. 217
Patauvomeck	172
Patos	217
Paz	223
Pecaios	204
Perito	200
Pernambuco	211
perou	186. 216. 222
Peruacapaba	217
Pefos	229
Petun	190
Piacés	203
Pico	170
Plata	198
Pomeiok	172
Popayan	222
Porofeguro	211
Potofi	223
Pouvohatan	172
Puans	163
Quaque	222
Quebec	164
Quiloacas	217
Quifqueya	187
Quixos	222

R Ra-

# T A L B E.

## R

R Amaca	208
R Ranas	186
Real de Nueva Mexico	194
Repofoir	192
Rio de la Hacha	200
Rio de la Plata	211. 215
Rio de Pario	199
Rio-Grande	199. 211
Rio Janeiro	211
Roxo	188

S. Lucas	195
S. Marie	170
S. Marthe	199. 200
S. Martin	189 190
S Mathieu	175
S Michel	170
S. Miguel	194. & 217
S. Philippe	217
S. Salvador	160. 179. & 211
S. Sebastian	195
S. Vincent	211
Samana	178
Santana	217
Santa Trinidad de Buenos Ayres	217

## S

S Sacatula	181
S Sagamos	168
Saguenay	164
S. Augultin	148
S. Barthelemy	189. 190
S. Christophe	185
S. Cruz	184. 216
S. Crux de la Sierra	217
S. Davids	171
S. Diego	195
S. Fé de Bogota	209. 222
S. Francisco	194
S. François de Quito	222
S. Georges	170. 171
S. Jago de Guatimala	181
S. Jago de las Montanas	222
S. Jago del-Estero	217
S Jago de Los-Valles	222
S. Jean	169
S. Juan	199
S. Juan de la Frontera	219
S. Jullien	217
S. Laurent	162
S. Louys	163

Santiago	219
Sasquesahanouh	172
Seperou	208
Seregippe	211
Serena	219
Sevilla del Oro	222
Seville	186
Siara de Rio- Grande	211
Sierras- Nevadas	198
Soconusco	181
Somerfet	171
Sotta Vento	189
Spiritto Santo	211
Spiritu Santo	162
Spiritu Sancto	175
Suala	162. & 194
Summer	171
Survensis	216

## T

T Abasco	181
Tadouffac	164
Tagil	175
Tamaraca	211


# T A B L E.

Tecon	194	Villa Rica	219
Tembues	217	Virginie	162.& 175
Tenoxtitlan	182	Viroances	174
Tercere	170	Vitziliputzili	183
Terre de Sainte-Croix	210	Ullao	195
Terre-neuve	162	Uppowoe	173
Titicaca	222	Uraba	199
Tlascala	181	Warwick	171
Tobiso	223	West-Inde	169
Topocalma	219	Wiapoco	204
Toubinamboux	211		
Tragabigzanda	172		X
Trapiche	191		
Trempoires	192	X Arayes	198.& 216
Triangulo	178	X Xauca	222
Trugillo	223		
Truxillo	223		Y
Tumbez	222		
		Y Are	162.& 181
		Yguarfongo	223
		Ymeta	178
		Yopos	181
		Ytata	219
		Yviapari	204
			Z
		Z Acatêcas	181
		Z Zana	223


V

V Aldivia	219
Val-paradis	220
Valverde	223
Venezuela	200
Veragua	181
Vermejo	195
Vervine	193.& 212
Vilcabamba	223
Villa nueva de los Infantes	219

F I N.












The background of the entire image is a traditional marbled paper pattern. It features a dense, repeating sequence of stylized, overlapping shapes that resemble feathers or scales. The primary colors are a deep burgundy or maroon, a bright sky blue, and a creamy off-white. Interspersed within these are smaller, irregular patches of a golden-yellow or ochre color. The overall effect is a complex, organic texture with a sense of movement and depth.

SPECIAL 85-B  
20808  
V.5

GETTY CENTER LIBRARY



